

## Planungsblatt zur Dokumentation des Standes der vertragsärztlichen Versorgung gem. § 4 Abs 1 Satz 6 BP-RL

KV Sachsen		Arztstand: 01.01.2020 Einwohnerstand: 30.09.2019			Versorgungsebene: 1 Hausärztliche Versorgung Arztgruppe: Hausärzte														
1	2	3	4	5	6	7	8	9	10	11	12	13	14	15	16	17	18	19	20
Planungsbereich	Einwohner im Planungsgebiet	Grundlage des regionalen Raumschnitt	Typisierung des Planungsbereiches	regionale Verhältniszahl	Zugelassene Ärzte	Angestellte Ärzte	Ermächtigte Ärzte und Einrichtungen	Summe der bedarfsplanungs-relevanten Ärzte	Versorgungsgrad	Nichtanrechnung von Ermächtigungen	Planungsbereich gesperrt (Ja / Nein)	Zulassungsmöglichkeiten bis zur Sperrung	Rechn. Zahl oberhalb der Sperrgrenze	Antrag nach §103 Abs. 2 Satz 4 SGB V (Ja / Nein: leer)	Unterversorgung (Ja: seit / Nein: leer)	Drohende Unterversorgung (Ja: seit / leer)	Zusätzl. lok. Vers.-bedarf. (Ja: seit / leer)	Versorgungsgrad im Vorjahr	Behandlungsfälle je Arzt für den Zeitraum der letzte 4 Quartale

### BGST Chemnitz

Annaberg-Buchholz	71.846	KVS	0	1.501	39	1,75	40,75	85,1%	Nein	12						10/2016		92,8 %	4.833
Aue	109.949	BP-RL	0	1.416	54	12,25	66,25	85,3%	Nein	19,5						10/2016		93,3 %	4.006
Auerbach	69.230	KVS	0	1.414	36	6,5	42,5	86,8%	Nein	11,5						10/2016		89,3 %	4.275
Chemnitz	246.418	KVS	0	1.441	127,5	21,25	148,75	87,0%	Nein	39,5						1/2016		90,9 %	4.159
Crimmitschau	22.257	KVS	0	1.427	14		14	89,8%	Nein	3,5						1/2016		94,3 %	4.554
Döbeln	62.985	KVS	0	1.396	30,5	10,5	41	90,9%	Nein	9						10/2019		94,2 %	4.195
Frankenberg-Hainichen	37.808	KVS	0	1.465	15,5	4,25	19,75	76,5%	Nein	9								neu	
Freiberg	128.595	KVS	0	1.452	68,5	6,25	74,75	84,4%	Nein	23						4/2014		90,1 %	4.417
Glauchau	43.840	BP-RL	0	1.424	29	1,75	30,75	99,9%	Nein	3,5								108,2 %	4.310
Hohenstein-Ernstthal	41.062	KVS	0	1.392	24	5	29	98,3%	Nein	3,5						10/2018		100,2 %	4.078
Limbach-Oberfrohna	31.110	KVS	0	1.453	16	2,75	18,75	87,6%	Nein	5							10/2018	geändert	
Marienberg	75.460	KVS	0	1.461	33	7	40	77,5%	Nein	17						4/2014		87,9 %	4.587
Mittweida	75.417	KVS	0	1.402	42,5	11,75	54,25	100,8%	Ja			0,45						geändert	
Oelsnitz	37.432	KVS	0	1.458	23	2	25	97,4%	Nein	3,5						1/2016		89,3 %	4.434
Plauen	89.182	KVS	0	1.447	48	7	55	89,2%	Nein	13						10/2016		95,3 %	3.840
Reichenbach	30.902	BP-RL	0	1.394	14	1,5	15,5	69,9%	Nein	9					4/2020			85,9 %	4.646
Stollberg	78.495	KVS	0	1.447	35,5	4,75	40,25	74,2%	Nein	19,5					4/2020			80,1 %	4.419
Werdau	29.464	BP-RL	0	1.361	17		17	78,5%	Nein	7						10/2016		87 %	4.849
Zwickau	147.947	KVS	0	1.469	73	17,25	90,25	89,6%	Nein	20,5						4/2014		90,7 %	4.413
<b>Summen/ Häufigkeiten</b>	<b>1.429.399</b>	<b>15</b>	<b>19</b>		<b>740</b>	<b>123,5</b>	<b>863,5</b>		<b>Ja: 1</b>	<b>228,5</b>	<b>0,45</b>	<b>0</b>	<b>2</b>	<b>12</b>	<b>2</b>				

## Planungsblatt zur Dokumentation des Standes der vertragsärztlichen Versorgung gem. § 4 Abs 1 Satz 6 BP-RL

KV Sachsen		Arztstand: 01.01.2020 Einwohnerstand: 30.09.2019			Versorgungsebene: 1 Hausärztliche Versorgung Arztgruppe: Hausärzte														
1	2	3	4	5	6	7	8	9	10	11	12	13	14	15	16	17	18	19	20
Planungsbereich	Einwohner im Planungsgebiet	Grundlage des regionalen Raumzuschnitt	Typisierung des Planungsbereiches	regionale Verhältniszahl	Zugelassene Ärzte	Angestellte Ärzte	Ermächtigte Ärzte und Einrichtungen	Summe der bedarfsplanungs-relevanten Ärzte	Versorgungsgrad	Nichtanrechnung von Ermächtigungen	Planungsbereich gesperrt (Ja / Nein)	Zulassungsmöglichkeiten bis zur Sperrung	Rechn. Zahl oberhalb der Sperrgrenze	Antrag nach §103 Abs. 2 Satz 4 SGB V (Ja / Nein: leer)	Unterversorgung (Ja: seit / Nein: leer)	Drohende Unterversorgung (Ja: seit / leer)	Zusätzl. lok. Vers.-bedarf. (Ja: seit / leer)	Versorgungsgrad im Vorjahr	Behandlungsfälle je Arzt für den Zeitraum der letzte 4 Quartale

### BGST Dresden

Bautzen	99.811	KVS	0	1.430	66	4,75	70,75	101,4%		Ja		0,95						107,7 %	4.277
Bischofswerda	31.954	KVS	0	1.438	19	3	22	99,0%		Nein		2,5						105,6 %	3.990
Dippoldiswalde	37.550	BP-RL	0	1.422	21	2,75	23,75	89,9%		Nein		5,5						97,6 %	4.090
Dresden	555.529	KVS	0	1.588	298	67,5	365,5	104,5%		Ja		15,9						108,8 %	3.599
Freital	80.512	KVS	0	1.485	37	6,5	43,5	80,2%		Nein		16,5				10/2018		87,3 %	4.263
Görlitz	71.843	KVS	0	1.455	39,75	7,5	47,25	95,7%		Nein		7,5				4/2014		geändert	
Großenhain	33.965	BP-RL	0	1.425	20	1	21	88,1%		Nein		5,5						103,7 %	4.306
Hoyerswerda	63.621	BP-RL	0	1.336	35	4,25	39,25	82,4%		Nein		13,5					10/2019	91,1 %	4.302
Kamenz	45.160	KVS	0	1.421	28,5	0,5	29	91,3%		Nein		6						99,7 %	4.089
Löbau	60.123	KVS	0	1.364	35,5	6	41,5	94,1%		Nein		7				10/2018		geändert	
Meißen	64.023	BP-RL	0	1.448	31,3	8,75	40,05	90,6%		Nein		9						96,7 %	3.796
Neustadt	37.742	KVS	0	1.431	21,5	5	26,5	100,5%		Ja		0,1						108,1 %	3.704
Niesky	26.549	KVS	0	1.380	12	5	17	88,4%		Nein		4,5				1/2016		92,1 %	4.555
Pirna	89.909	KVS	0	1.433	53,5	9	62,5	99,6%		Nein		7						100,3 %	3.756
Radeberg	59.804	KVS	0	1.477	35	6,5	41,5	102,5%		Ja		1						110,2 %	4.152
Radebeul	80.792	KVS	0	1.450	46	10,25	56,25	100,9%		Ja		0,55						107,7 %	3.898
Riesa	63.299	BP-RL	0	1.344	38	5,5	43,5	92,4%		Nein		8,5					7/2015	102,8 %	3.990
Weißwasser	37.270	KVS	0	1.374	21	1	22	81,1%		Nein		8				4/2014		88,4 %	5.060
Zittau	57.483	KVS	0	1.332	35	8,75	43,75	101,4%		Ja		0,65						109,1 %	4.162
<b>Summen/ Häufigkeiten</b>	<b>1.596.939</b>	<b>14</b>	<b>19</b>		<b>893,05</b>	<b>163,5</b>	<b>1056,55</b>			<b>Ja: 6</b>		<b>101</b>	<b>19,15</b>	<b>0</b>	<b>0</b>	<b>5</b>	<b>2</b>		

## Planungsblatt zur Dokumentation des Standes der vertragsärztlichen Versorgung gem. § 4 Abs 1 Satz 6 BP-RL

KV Sachsen		Arztstand: 01.01.2020 Einwohnerstand: 30.09.2019			Versorgungsebene: 1 Hausärztliche Versorgung Arztgruppe: Hausärzte														
1	2	3	4	5	6	7	8	9	10	11	12	13	14	15	16	17	18	19	20
Planungsbereich	Einwohner im Planungsgebiet	Grundlage des regionalen Raumschnitt	Typisierung des Planungsbereiches	regionale Verhältniszahl	Zugelassene Ärzte	Angestellte Ärzte	Ermächtigte Ärzte und Einrichtungen	Summe der bedarfsplanungs-relevanten Ärzte	Versorgungsgrad	Nichtanrechnung von Ermächtigungen	Planungsbereich gesperrt (Ja / Nein)	Zulassungsmöglichkeiten bis zur Sperrung	Rechn. Zahl oberhalb der Sperrgrenze	Antrag nach §103 Abs. 2 Satz 4 SGB V (Ja / Nein: leer)	Unterversorgung (Ja: seit / Nein: leer)	Drohende Unterversorgung (Ja: seit / leer)	Zusätzl. lok. Versorgungsbedarf. (Ja: seit / leer)	Versorgungsgrad im Vorjahr	Behandlungsfälle je Arzt für den Zeitraum der letzte 4 Quartale

### BGST Leipzig

Borna	69.311	KVS	0	1.375	32	17,75	49,75	98,7%	Nein	6								107,8 %	3.570
Delitzsch	43.930	BP-RL	0	1.479	17	13,25	30,25	101,9%	Ja	0,55						10/2019		109,6 %	3.877
Eilenburg	52.777	KVS	0	1.395	32	5	37	97,8%	Nein	5								110,9 %	3.949
Grimma	65.380	KVS	0	1.428	32	14,5	46,5	101,6%	Ja	0,7								111,2 %	3.667
Leipzig	590.401	KVS	0	1.621	309	73	382	104,9%	Ja	17,9								109,4 %	3.907
Markkleeberg	67.995	KVS	0	1.423	31	14	45	94,2%	Nein	8								111,1 %	3.822
Oschatz	36.929	BP-RL	0	1.369	23	2,25	25,25	93,6%	Nein	4,5								108,3 %	4.247
Schkeuditz	18.271	BP-RL	0	1.426	12	1	13	101,5%	Ja	0,2								114,5 %	3.988
Torgau	45.964	BP-RL	0	1.427	23	1,75	24,75	76,8%	Nein	11						1/2016		86,3 %	4.483
Wurzen	55.395	KVS	0	1.423	29	10	39	100,2%	Ja	0,1								112 %	3.789
<b>Summen/ Häufigkeiten</b>	<b>1.046.353</b>	<b>6</b>	<b>10</b>		<b>540</b>	<b>152,5</b>	<b>692,5</b>		<b>Ja: 5</b>	<b>34,5</b>	<b>19,45</b>	<b>0</b>	<b>0</b>	<b>2</b>	<b>0</b>				

## Planungsblatt zur Dokumentation des Standes der vertragsärztlichen Versorgung gem. § 4 Abs 1 Satz 6 BP-RL

KV Sachsen		Arztstand: 01.01.2020 Einwohnerstand: 30.09.2019			Versorgungsebene: 2 Allgemeine fachärztliche Versorgung Arztgruppe: Augenärzte														
1	2	3	4	5	6	7	8	9	10	11	12	13	14	15	16	17	18	19	20
Planungsbereich	Einwohner im Planungsgebiet	Grundlage des regionalen Raumschnitt	Typisierung des Planungsbereiches	regionale Verhältniszahl	Zugelassene Ärzte	Angestellte Ärzte	Ermächtigte Ärzte und Einrichtungen	Summe der bedarfsplanungsrelevanten Ärzte	Versorgungsgrad	Nichtanrechnung von Ermächtigungen	Planungsbereich gesperrt (Ja / Nein)	Zulassungsmöglichkeiten bis zur Sperrung	Rechn. Zahl oberhalb der Sperrgrenze	Antrag nach §103 Abs. 2 Satz 4 SGB V (Ja / Nein: leer)	Unterversorgung (Ja: seit / Nein: leer)	Drohende Unterversorgung (Ja: seit / leer)	Zusätzl. lok. Vers.-bedarf. (Ja: seit / leer)	Versorgungsgrad im Vorjahr	Behandlungsfälle je Arzt für den Zeitraum der letzte 4 Quartale

### BGST Chemnitz

Annaberg	71.846	KVS	4	18.266	3	1		4	101,7%		Ja		0,1			4/2016		102,7 %	6.728
Aue-Schwarzenberg	109.949	KVS	5	15.791	4	3,5		7,5	107,7%		Ja		0,5			4/2016		75 %	7.633
Chemnitz, Stadt	246.418	KVS	1	10.428	15,5	10,5	0,5	26	110,0%	§	Ja		2,4					117,3%	5.521
Chemnitzer Land	116.012	KVS	4	16.752	3	5	0,5	8	115,5%	§	Ja		1,1					123,4%	5.384
Döbeln	62.985	KVS	4	16.425	1,5	1		2,5	65,2%		Nein	2						73,6%	
Freiberg	128.595	KVS	5	16.144	9			9	113,0%		Ja		1					122,7%	6.074
Mittlerer Erzgebirgskreis	75.460	KVS	4	17.443	3	2		5	115,6%		Ja		0,7			4/2019		85,1%	
Mittweida	113.225	KVS	4	16.893	4,5	2		6,5	97,0%		Nein	1						114,3%	6.310
Plauen, Stadt / Vogtlandkreis	226.746	KVS	5	15.910	10	2	0,25	12,25	86,0%		Nein	3,5				4/2016		91,9%	6.771
Stollberg	78.495	KVS	4	17.354	5			5	110,5%		Ja		0,5					116,1%	5.382
Zwickau	199.668	KVS	5	16.250	11	5	0,5	16	130,2%	§	Ja		3,7				4/2016	144,9%	6.311
<b>Summen/ Häufigkeiten</b>	<b>1.429.399</b>		<b>11</b>		<b>69,5</b>	<b>32</b>	<b>1,75</b>	<b>101,75</b>		<b>3</b>	<b>Ja: 8</b>	<b>6,5</b>	<b>10</b>	<b>0</b>	<b>0</b>	<b>4</b>	<b>1</b>		

## Planungsblatt zur Dokumentation des Standes der vertragsärztlichen Versorgung gem. § 4 Abs 1 Satz 6 BP-RL

KV Sachsen		Arztstand: 01.01.2020 Einwohnerstand: 30.09.2019			Versorgungsebene: 2 Allgemeine fachärztliche Versorgung Arztgruppe: Augenärzte														
1	2	3	4	5	6	7	8	9	10	11	12	13	14	15	16	17	18	19	20
Planungsbereich	Einwohner im Planungsbereich	Grundlage des regionalen Raumzuschnitt	Typisierung des Planungsbereiches	regionale Verhältniszahl	Zugelassene Ärzte	Angestellte Ärzte	Ermächtigte Ärzte und Einrichtungen	Summe der bedarfsplanungs-relevanten Ärzte	Versorgungsgrad	Nichtanrechnung von Ermächtigungen	Planungsbereich gesperrt (Ja / Nein)	Zulassungsmöglichkeiten bis zur Sperrung	Rechn. Zahl oberhalb der Sperrgrenze	Antrag nach §103 Abs. 2 Satz 4 SGB V (Ja / Nein: leer)	Unterversorgung (Ja: seit / Nein: leer)	Drohende Unterversorgung (Ja: seit / leer)	Zusätzl. lok. Vers.-bedarf. (Ja: seit / leer)	Versorgungsgrad im Vorjahr	Behandlungsfälle je Arzt für den Zeitraum der letzte 4 Quartale

### BGST Dresden

Bautzen	131.765	KVS	5	15.910	6	2,5	0,5	8,5	102,6%	§	Ja		0,2					114,4 %	6.553
Dresden, Stadt	555.529	KVS	1	12.141	38,5	12,75	0,25	51,25	112,0%	§	Ja		5,55					120,7 %	6.002
Görlitz, Stadt / Niederschlesischer Oberlausitzkreis	135.662	KVS	5	15.632	6	5	0,25	11	126,7%	§	Ja		2,3					141,1 %	6.223
Hoyerswerda, Stadt / Landkreis Kamenz	168.585	KVS	2	15.192	5	5,5		10,5	94,6%		Nein	2						117,8 %	6.723
Löbau-Zittau	117.606	KVS	5	14.535	8,5	1,5		10	123,6%		Ja		1,9					137,9 %	5.697
Meißen	144.815	KVS	2	15.612	7,5	1		8,5	91,6%		Nein	2						121,9 %	7.665
Riesa-Großenhain	97.264	KVS	5	14.985	4	2		6	92,4%		Nein	1,5				4/2019		114,2 %	6.017
Sächsische Schweiz	127.651	KVS	4	16.820	8	1		9	118,6%		Ja		1,4					129,5 %	6.443
Weißeritzkreis	118.062	KVS	4	17.430	5	2		7	103,3%		Ja		0,2					117,2 %	6.827
<b>Summen/ Häufigkeiten</b>	<b>1.596.939</b>		<b>9</b>		<b>88,5</b>	<b>33,25</b>	<b>1</b>	<b>121,75</b>		<b>3</b>	<b>Ja: 6</b>	<b>5,5</b>	<b>11,55</b>	<b>0</b>	<b>0</b>	<b>1</b>	<b>0</b>		

**Planungsblatt zur Dokumentation des Standes der vertragsärztlichen Versorgung gem. § 4 Abs 1 Satz 6 BP-RL**

1	2	3	4	5	6	7	8	9	10	11	12	13	14	15	16	17	18	19	20
KV Sachsen	Arztstand: 01.01.2020 Einwohnerstand: 30.09.2019		Versorgungsebene: 2 Allgemeine fachärztliche Versorgung Arztgruppe: Augenärzte																
Planungsbereich	Einwohner im Planungsgebiet	Grundlage des regionalen Raumschnitt	Typisierung des Planungsbereiches	regionale Verhältniszahl	Zugelassene Ärzte	Angestellte Ärzte	Ermächtigte Ärzte und Einrichtungen	Summe der bedarfsplanungsrelevanten Ärzte	Versorgungsgrad	Nichtanrechnung von Ermächtigungen	Planungsbereich gesperrt (Ja / Nein)	Zulassungsmöglichkeiten bis zur Sperrung	Rechn. Zahl oberhalb der Sperrgrenze	Antrag nach §103 Abs. 2 Satz 4 SGB V (Ja / Nein: leer)	Unterversorgung (Ja: seit / Nein: leer)	Drohende Unterversorgung (Ja: seit / leer)	Zusätzl. lok. Vers.-bedarf. (Ja: seit / leer)	Versorgungsgrad im Vorjahr	Behandlungsfälle je Arzt für den Zeitraum der letzte 4 Quartale

**BGST Leipzig**

Delitzsch	114.978	KVS	4	17.167	7			7	104,5%		Ja		0,3					123,7 %	7.022
Leipzig, Stadt	590.401	KVS	1	12.640	31,5	16,75	0,5	48,25	103,3%	§	Ja		1,55					111,1 %	5.789
Leipziger Land	137.306	KVS	4	16.491	7	1		8	96,1%		Nein	1,5						111,8 %	7.145
Muldentalkreis	120.775	KVS	4	17.002	6	2,5		8,5	119,7%		Ja		1,4					138,7 %	5.332
Torgau-Oschatz	82.893	KVS	5	15.488	5	1		6	112,1%		Ja		0,7					139,2 %	7.788
<b>Summen/ Häufigkeiten</b>	<b>1.046.353</b>		<b>5</b>		<b>56,5</b>	<b>21,25</b>	<b>0,5</b>	<b>77,75</b>		<b>1</b>	<b>Ja: 4</b>	<b>1,5</b>	<b>3,95</b>	<b>0</b>	<b>0</b>	<b>0</b>	<b>0</b>		

## Planungsblatt zur Dokumentation des Standes der vertragsärztlichen Versorgung gem. § 4 Abs 1 Satz 6 BP-RL

KV Sachsen		Arztstand: 01.01.2020 Einwohnerstand: 30.09.2019			Versorgungsebene: 2 Allgemeine fachärztliche Versorgung Arztgruppe: Chirurgen und Orthopäden														
1	2	3	4	5	6	7	8	9	10	11	12	13	14	15	16	17	18	19	20
Planungsbereich	Einwohner im Planungsgebiet	Grundlage des regionalen Raumschnitt	Typisierung des Planungsbereiches	regionale Verhältniszahl	Zugelassene Ärzte	Angestellte Ärzte	Ermächtigte Ärzte und Einrichtungen	Summe der bedarfsplanungs-relevanten Ärzte	Versorgungsgrad	Nichtanrechnung von Ermächtigungen	Planungsbereich gesperrt (Ja / Nein)	Zulassungsmöglichkeiten bis zur Sperrung	Rechn. Zahl oberhalb der Sperrgrenze	Antrag nach §103 Abs. 2 Satz 4 SGB V (Ja / Nein: leer)	Unterversorgung (Ja: seit / Nein: leer)	Drohende Unterversorgung (Ja: seit / leer)	Zusätzl. lok. Vers.-bedarf. (Ja: seit / leer)	Versorgungsgrad im Vorjahr	Behandlungsfälle je Arzt für den Zeitraum der letzte 4 Quartale

### BGST Chemnitz

Annaberg	71.846	KVS	4	15.248	4	3		7	148,6%		Ja		1,8					149 %	4.621
Aue-Schwarzenberg	109.949	KVS	5	13.349	10	4		14	170,0%		Ja		4,9					176,5 %	3.919
Chemnitz, Stadt	246.418	KVS	1	8.384	29,5	12	0,25	41,5	141,2%	§	Ja		9,2					148,2 %	4.533
Chemnitzer Land	116.012	KVS	4	14.590	8	7		15	188,6%		Ja		6,3					196 %	4.754
Döbeln	62.985	KVS	4	14.150	3	4	1	7	157,3%	§	Ja		2,1					170,8 %	4.377
Freiberg	128.595	KVS	5	13.690	8	5,25		13,25	141,1%		Ja		2,95					145,6 %	4.493
Mittlerer Erzgebirgskreis	75.460	KVS	4	14.918	5	2	0,75	7	138,4%	§	Ja		1,4					141,4 %	4.622
Mittweida	113.225	KVS	4	14.477	6	5		11	140,6%		Ja		2,4					148,9 %	4.208
Plauen, Stadt / Vogtlandkreis	226.746	KVS	5	13.585	24,5	5,5	0,25	30	179,7%	§	Ja		11,6					184,6 %	4.032
Stollberg	78.495	KVS	4	14.716	3	6		9	168,7%		Ja		3,1					175,1 %	4.566
Zwickau	199.668	KVS	5	13.621	12,5	19,5		32	218,3%		Ja		15,9					224,7 %	4.139
<b>Summen/ Häufigkeiten</b>	<b>1.429.399</b>		<b>11</b>		<b>113,5</b>	<b>73,25</b>	<b>2,25</b>	<b>186,75</b>		<b>4</b>	<b>Ja: 11</b>		<b>61,65</b>	<b>0</b>	<b>0</b>	<b>0</b>	<b>0</b>		

## Planungsblatt zur Dokumentation des Standes der vertragsärztlichen Versorgung gem. § 4 Abs 1 Satz 6 BP-RL

KV Sachsen		Arztstand: 01.01.2020 Einwohnerstand: 30.09.2019			Versorgungsebene: 2 Allgemeine fachärztliche Versorgung Arztgruppe: Chirurgen und Orthopäden														
1	2	3	4	5	6	7	8	9	10	11	12	13	14	15	16	17	18	19	20
Planungsbereich	Einwohner im Planungsbereich	Grundlage des regionalen Raumzuschnitt	Typisierung des Planungsbereiches	regionale Verhältniszahl	Zugelassene Ärzte	Angestellte Ärzte	Ermächtigte Ärzte und Einrichtungen	Summe der bedarfsplanungsrelevanten Ärzte	Versorgungsgrad	Nichtanrechnung von Ermächtigungen	Planungsbereich gesperrt (Ja / Nein)	Zulassungsmöglichkeiten bis zur Sperrung	Rechn. Zahl oberhalb der Sperrgrenze	Antrag nach §103 Abs. 2 Satz 4 SGB V (Ja / Nein: leer)	Unterversorgung (Ja: seit / Nein: leer)	Drohende Unterversorgung (Ja: seit / leer)	Zusätzl. lok. Vers.-bedarf. (Ja: seit / leer)	Versorgungsgrad im Vorjahr	Behandlungsfälle je Arzt für den Zeitraum der letzte 4 Quartale

### BGST Dresden

Bautzen	131.765	KVS	5	13.349	9	5	14	141,8%			Ja		3,1					150,7 %	4.927
Dresden, Stadt	555.529	KVS	1	9.143	61,5	11,75	0,5	73,25	120,6%	§	Ja		6,45					121,3 %	4.264
Görlitz, Stadt / Niederschlesischer Oberlausitzkreis	135.662	KVS	5	13.311	8,5	7,5	16	157,0%			Ja		4,8					166,7 %	4.474
Hoyerswerda, Stadt / Landkreis Kamenz	168.585	KVS	2	12.628	13	4	0,75	17	127,3%	§	Ja		2,3					156,1 %	4.621
Löbau-Zittau	117.606	KVS	5	12.789	12	2	14	152,2%			Ja		3,9					164,5 %	4.861
Meißen	144.815	KVS	2	13.043	10,5	9	1	19,5	175,6%	§	Ja		7,3					184,9 %	4.185
Riesa-Großenhain	97.264	KVS	5	12.840	8	3,5	11,5	151,8%			Ja		3,2					181,5 %	4.463
Sächsische Schweiz	127.651	KVS	4	14.738	10	3	13	150,1%			Ja		3,5					156,3 %	4.715
Weißeritzkreis	118.062	KVS	4	14.799	7,5	2,5	10	125,4%			Ja		1,2					133,3 %	4.113
<b>Summen/ Häufigkeiten</b>	<b>1.596.939</b>		<b>9</b>		<b>140</b>	<b>48,25</b>	<b>2,25</b>	<b>188,25</b>		<b>3</b>	<b>Ja: 9</b>		<b>35,75</b>	<b>0</b>	<b>0</b>	<b>0</b>	<b>0</b>		



## Planungsblatt zur Dokumentation des Standes der vertragsärztlichen Versorgung gem. § 4 Abs 1 Satz 6 BP-RL

KV Sachsen		Arztstand: 01.01.2020 Einwohnerstand: 30.09.2019			Versorgungsebene: 2 Allgemeine fachärztliche Versorgung Arztgruppe: Chirurgen und Orthopäden														
1	2	3	4	5	6	7	8	9	10	11	12	13	14	15	16	17	18	19	20
Planungsbereich	Einwohner im Planungsgebiet	Grundlage des regionalen Raumschnitt	Typisierung des Planungsbereiches	regionale Verhältniszahl	Zugelassene Ärzte	Angestellte Ärzte	Ermächtigte Ärzte und Einrichtungen	Summe der bedarfsplanungs-relevanten Ärzte	Versorgungsgrad	Nichtanrechnung von Ermächtigungen	Planungsbereich gesperrt (Ja / Nein)	Zulassungsmöglichkeiten bis zur Sperrung	Rechn. Zahl oberhalb der Sperrgrenze	Antrag nach §103 Abs. 2 Satz 4 SGB V (Ja / Nein: leer)	Unterversorgung (Ja: seit / Nein: leer)	Drohende Unterversorgung (Ja: seit / leer)	Zusätzl. lok. Vers.-bedarf. (Ja: seit / leer)	Versorgungsgrad im Vorjahr	Behandlungsfälle je Arzt für den Zeitraum der letzte 4 Quartale

### BGST Leipzig

Delitzsch	114.978	KVS	4	14.261	12	2	14	173,6%		Ja		5,1						193,2 %	5.169
Leipzig, Stadt	590.401	KVS	1	9.263	66,5	17,75	84,25	132,2%		Ja		14,15						133 %	4.485
Leipziger Land	137.306	KVS	4	14.032	8,5	4	12,5	127,7%		Ja		1,7						141,8%	4.876
Muldentalkreis	120.775	KVS	4	14.179	5	5,5	0,75	10,5	123,3%	§	Ja	1,1						136,2 %	4.927
Torgau-Oschatz	82.893	KVS	5	12.930	4	3	7	109,2%		Nein		0,5						130,7 %	4.888
<b>Summen/ Häufigkeiten</b>	<b>1.046.353</b>		<b>5</b>		<b>96</b>	<b>32,25</b>	<b>0,75</b>	<b>128,25</b>		<b>1</b>	<b>Ja: 4</b>	<b>0,5</b>	<b>22,05</b>	<b>0</b>	<b>0</b>	<b>0</b>	<b>0</b>		

## Planungsblatt zur Dokumentation des Standes der vertragsärztlichen Versorgung gem. § 4 Abs 1 Satz 6 BP-RL

KV Sachsen		Arztstand: 01.01.2020 Einwohnerstand: 30.09.2019			Versorgungsebene: 2 Allgemeine fachärztliche Versorgung Arztgruppe: Frauenärzte														
1	2	3	4	5	6	7	8	9	10	11	12	13	14	15	16	17	18	19	20
Planungsbereich	Einwohner im Planungsgebiet	Grundlage des regionalen Raumschnitt	Typisierung des Planungsbereiches	regionale Verhältniszahl	Zugelassene Ärzte	Angestellte Ärzte	Ermächtigte Ärzte und Einrichtungen	Summe der bedarfsplanungs-relevanten Ärzte	Versorgungsgrad	Nichtanrechnung von Ermächtigungen	Planungsbereich gesperrt (Ja / Nein)	Zulassungsmöglichkeiten bis zur Sperrung	Rechn. Zahl oberhalb der Sperrgrenze	Antrag nach §103 Abs. 2 Satz 4 SGB V (Ja / Nein: leer)	Unterversorgung (Ja: seit / Nein: leer)	Drohende Unterversorgung (Ja: seit / leer)	Zusätzl. lok. Versorgungsbedarf. (Ja: seit / leer)	Versorgungsgrad im Vorjahr	Behandlungsfälle je Arzt für den Zeitraum der letzte 4 Quartale

### BGST Chemnitz

Annaberg	36.655	KVS	4	7.578	6	1	0,25	7	144,7%	§	Ja		1,7					143,3 %	3.905
Aue-Schwarzenberg	56.564	KVS	5	7.226	8,5	4,5		13	166,1%		Ja		4,4					144,6 %	3.895
Chemnitz, Stadt	124.595	KVS	1	4.124	33	6	0,25	39	129,1%	§	Ja		5,8					120,7 %	5.826
Chemnitzer Land	59.472	KVS	4	7.597	11	2		13	166,1%		Ja		4,4					145,1 %	4.759
Döbeln	31.587	KVS	4	7.468	6	1,75		7,75	183,2%		Ja		3,05					161,5 %	4.025
Freiberg	64.535	KVS	5	7.084	12	3		15	164,6%		Ja		5					143,6 %	4.524
Mittlerer Erzgebirgskreis	38.178	KVS	4	7.677	7			7	140,8%		Ja		1,5					120,5 %	4.466
Mittweida	57.111	KVS	4	7.499	7	5		12	157,6%		Ja		3,6					138,3 %	4.005
Plauen, Stadt / Vogtlandkreis	116.095	KVS	5	7.264	20	5,25	0,5	25,25	158,0%	§	Ja		7,65					136,9 %	4.105
Stollberg	40.181	KVS	4	7.466	5	4		9	167,2%		Ja		3,1					148,4 %	4.891
Zwickau	102.234	KVS	5	7.076	20,5	6,5		27	186,9%		Ja		11,1					166,4 %	4.417
<b>Summen/ Häufigkeiten</b>	<b>727.207</b>		<b>11</b>		<b>136</b>	<b>39</b>	<b>1</b>	<b>175</b>		<b>3</b>	<b>Ja: 11</b>		<b>51,3</b>	<b>0</b>	<b>0</b>	<b>0</b>	<b>0</b>		

## Planungsblatt zur Dokumentation des Standes der vertragsärztlichen Versorgung gem. § 4 Abs 1 Satz 6 BP-RL

KV Sachsen		Arztstand: 01.01.2020 Einwohnerstand: 30.09.2019			Versorgungsebene: 2 Allgemeine fachärztliche Versorgung Arztgruppe: Frauenärzte														
1	2	3	4	5	6	7	8	9	10	11	12	13	14	15	16	17	18	19	20
Planungsbereich	Einwohner im Planungsgebiet	Grundlage des regionalen Raumschnitt	Typisierung des Planungsbereiches	regionale Verhältniszahl	Zugelassene Ärzte	Angestellte Ärzte	Ermächtigte Ärzte und Einrichtungen	Summe der bedarfsplanungsrelevanten Ärzte	Versorgungsgrad	Nichtanrechnung von Ermächtigungen	Planungsbereich gesperrt (Ja / Nein)	Zulassungsmöglichkeiten bis zur Sperrung	Rechn. Zahl oberhalb der Sperrgrenze	Antrag nach §103 Abs. 2 Satz 4 SGB V (Ja / Nein: leer)	Unterversorgung (Ja: seit / Nein: leer)	Drohende Unterversorgung (Ja: seit / leer)	Zusätzl. lok. Vers.-bedarf. (Ja: seit / leer)	Versorgungsgrad im Vorjahr	Behandlungsfälle je Arzt für den Zeitraum der letzte 4 Quartale

### BGST Dresden

Bautzen	66.828	KVS	5	7.028	13,5	1,5		15	157,8%		Ja		4,5					138,3 %	4.257
Dresden, Stadt	278.543	KVS	1	3.759	76	10,5	0,5	86,5	116,7%	§	Ja		5					115,5 %	5.792
Görlitz, Stadt / Niederschlesischer Oberlausitzkreis	69.360	KVS	5	7.188	12,5	2		14,5	150,3%		Ja		3,9					130 %	4.331
Hoyerswerda, Stadt / Landkreis Kamenz	85.252	KVS	2	6.626	16	4,25		20,25	157,4%		Ja		6,15					155,8 %	3.686
Löbau-Zittau	59.901	KVS	5	7.393	11	1	0,25	12	148,1%	§	Ja		3,1					127,2 %	4.201
Meißen	74.129	KVS	2	6.508	13	1,5		14,5	127,3%		Ja		2					113 %	4.304
Riesa-Großenhain	48.807	KVS	5	7.085	6	2,5		8,5	123,4%		Ja		0,9					114,7 %	5.090
Sächsische Schweiz	64.628	KVS	4	7.534	15			15	174,9%		Ja		5,6					153,9 %	4.039
Weißeritzkreis	59.817	KVS	4	7.209	11	1		12	144,6%		Ja		2,9					130,8 %	3.918
<b>Summen/ Häufigkeiten</b>	<b>807.265</b>		<b>9</b>		<b>174</b>	<b>24,25</b>	<b>0,75</b>	<b>198,25</b>		<b>2</b>	<b>Ja: 9</b>		<b>34,05</b>	<b>0</b>	<b>0</b>	<b>0</b>	<b>0</b>		

## Planungsblatt zur Dokumentation des Standes der vertragsärztlichen Versorgung gem. § 4 Abs 1 Satz 6 BP-RL

KV Sachsen		Arztstand: 01.01.2020 Einwohnerstand: 30.09.2019			Versorgungsebene: 2 Allgemeine fachärztliche Versorgung Arztgruppe: Frauenärzte														
1	2	3	4	5	6	7	8	9	10	11	12	13	14	15	16	17	18	19	20
Planungsbereich	Einwohner im Planungsgebiet	Grundlage des regionalen Raumzuschnitt	Typisierung des Planungsbereiches	regionale Verhältniszahl	Zugelassene Ärzte	Angestellte Ärzte	Ermächtigte Ärzte und Einrichtungen	Summe der bedarfsplanungsrelevanten Ärzte	Versorgungsgrad	Nichtanrechnung von Ermächtigungen	Planungsbereich gesperrt (Ja / Nein)	Zulassungsmöglichkeiten bis zur Sperrung	Rechn. Zahl oberhalb der Sperrgrenze	Antrag nach §103 Abs. 2 Satz 4 SGB V (Ja / Nein: leer)	Unterversorgung (Ja: seit / Nein: leer)	Drohende Unterversorgung (Ja: seit / leer)	Zusätzl. lok. Vers.-bedarf. (Ja: seit / leer)	Versorgungsgrad im Vorjahr	Behandlungsfälle je Arzt für den Zeitraum der letzte 4 Quartale

### BGST Leipzig

Delitzsch	57.933	KVS	4	7.078	8	3		11	134,4%		Ja		2					123 %	4.410
Leipzig, Stadt	300.007	KVS	1	3.644	65,5	23,5	2,25	89	108,1%	§	Nein	2						108,8 %	3.865
Leipziger Land	70.256	KVS	4	7.256	13	2		15	154,9%		Ja		4,4					140,2 %	3.754
Muldentalkreis	61.350	KVS	4	7.155	6	6		12	140,0%		Ja		2,6					126,9 %	3.915
Torgau-Oschatz	41.720	KVS	5	6.962	8	1	0,5	9	150,2%	§	Ja		2,4					140,2 %	3.953
<b>Summen/ Häufigkeiten</b>	<b>531.266</b>		<b>5</b>		<b>100,5</b>	<b>35,5</b>	<b>2,75</b>	<b>136</b>			<b>Ja: 4</b>	<b>2</b>	<b>11,4</b>	<b>0</b>	<b>0</b>	<b>0</b>	<b>0</b>		

## Planungsblatt zur Dokumentation des Standes der vertragsärztlichen Versorgung gem. § 4 Abs 1 Satz 6 BP-RL

KV Sachsen		Arztstand: 01.01.2020 Einwohnerstand: 30.09.2019			Versorgungsebene: 2 Allgemeine fachärztliche Versorgung Arztgruppe: Hautärzte														
1	2	3	4	5	6	7	8	9	10	11	12	13	14	15	16	17	18	19	20
Planungsbereich	Einwohner im Planungsgebiet	Grundlage des regionalen Raumschnitt	Typisierung des Planungsbereiches	regionale Verhältniszahl	Zugelassene Ärzte	Angestellte Ärzte	Ermächtigte Ärzte und Einrichtungen	Summe der bedarfsplanungs-relevanten Ärzte	Versorgungsgrad	Nichtanrechnung von Ermächtigungen	Planungsbereich gesperrt (Ja / Nein)	Zulassungsmöglichkeiten bis zur Sperrung	Rechn. Zahl oberhalb der Sperrgrenze	Antrag nach §103 Abs. 2 Satz 4 SGB V (Ja / Nein: leer)	Unterversorgung (Ja: seit / Nein: leer)	Drohende Unterversorgung (Ja: seit / leer)	Zusätzl. lok. Vers.-bedarf. (Ja: seit / leer)	Versorgungsgrad im Vorjahr	Behandlungsfälle je Arzt für den Zeitraum der letzte 4 Quartale

### BGST Chemnitz

Annaberg	71.846	KVS	4	39.584	2			2	110,2%		Ja		0					164,1 %	
Aue-Schwarzenberg	109.949	KVS	5	36.270	4	1		5	164,9%		Ja		1,7					201,2 %	5.548
Chemnitz, Stadt	246.418	KVS	1	19.618	9	4		13	103,5%		Nein	1						108,3 %	5.497
Chemnitzer Land	116.012	KVS	4	37.925	1	3		4	130,8%		Ja		0,6				4/2019	134 %	5.895
Döbeln	62.985	KVS	4	37.202	3			3	177,2%		Ja		1,1					188 %	
Freiberg	128.595	KVS	5	36.746	5			5	142,9%		Ja		1,2					146,7 %	6.838
Mittlerer Erzgebirgskreis	75.460	KVS	4	38.726	1			1	51,3%		Nein	1,5					4/2019	77,8 %	
Mittweida	113.225	KVS	4	37.798	2			2	66,8%		Nein	1,5					4/2018	69,5 %	
Plauen, Stadt / Vogtlandkreis	226.746	KVS	5	36.520	7	3		10	161,1%		Ja		3,2					163,7 %	5.666
Stollberg	78.495	KVS	4	38.370	3			3	146,6%		Ja		0,8					149,8 %	
Zwickau	199.668	KVS	5	36.639	6	2		8	146,8%		Ja		2					149,7 %	7.639
<b>Summen/ Häufigkeiten</b>	<b>1.429.399</b>		<b>11</b>		<b>43</b>	<b>13</b>		<b>56</b>			<b>Ja: 8</b>	<b>4</b>	<b>10,6</b>	<b>0</b>	<b>0</b>	<b>0</b>	<b>3</b>		

## Planungsblatt zur Dokumentation des Standes der vertragsärztlichen Versorgung gem. § 4 Abs 1 Satz 6 BP-RL

KV Sachsen		Arztstand: 01.01.2020 Einwohnerstand: 30.09.2019			Versorgungsebene: 2 Allgemeine fachärztliche Versorgung Arztgruppe: Hautärzte														
1	2	3	4	5	6	7	8	9	10	11	12	13	14	15	16	17	18	19	20
Planungsbereich	Einwohner im Planungsbereich	Grundlage des regionalen Raumzuschnitt	Typisierung des Planungsbereiches	regionale Verhältniszahl	Zugelassene Ärzte	Angestellte Ärzte	Ermächtigte Ärzte und Einrichtungen	Summe der bedarfsplanungs-relevanten Ärzte	Versorgungsgrad	Nichtanrechnung von Ermächtigungen	Planungsbereich gesperrt (Ja / Nein)	Zulassungsmöglichkeiten bis zur Sperrung	Rechn. Zahl oberhalb der Sperrgrenze	Antrag nach §103 Abs. 2 Satz 4 SGB V (Ja / Nein: leer)	Unterversorgung (Ja: seit / Nein: leer)	Drohende Unterversorgung (Ja: seit / leer)	Zusätzl. lok. Vers.-bedarf. (Ja: seit / leer)	Versorgungsgrad im Vorjahr	Behandlungsfälle je Arzt für den Zeitraum der letzte 4 Quartale

### BGST Dresden

Bautzen	131.765	KVS	5	36.236	3,75			3,75	103,1%		Nein	0,5						115,1 %	8.083
Dresden, Stadt	555.529	KVS	1	20.822	24	6	0,25	30	112,4%	§	Ja		0,7					116,9 %	7.016
Görlitz, Stadt / Niederschlesischer Oberlausitzkreis	135.662	KVS	5	35.926	3	1,5		4,5	119,2%		Ja		0,3					125,1 %	6.830
Hoyerswerda, Stadt / Landkreis Kamenz	168.585	KVS	2	31.920	6	2		8	151,5%		Ja		2,2					165,3 %	7.670
Löbau-Zittau	117.606	KVS	5	34.796	4			4	118,3%		Ja		0,3			4/2017		93,6 %	
Meißen	144.815	KVS	2	32.583	5,5	1		6,5	146,2%		Ja		1,6					153,5 %	6.337
Riesa-Großenhain	97.264	KVS	5	35.019	3	1		4	144,0%		Ja		0,9					162,1 %	7.188
Sächsische Schweiz	127.651	KVS	4	38.072	4			4	119,3%		Ja		0,3					123,4 %	7.070
Weißeritzkreis	118.062	KVS	4	38.401	3	1		4	130,1%		Ja		0,6					137,4 %	6.699
<b>Summen/ Häufigkeiten</b>	<b>1.596.939</b>		<b>9</b>		<b>56,25</b>	<b>12,5</b>	<b>0,25</b>	<b>68,75</b>		<b>1</b>	<b>Ja: 8</b>	<b>0,5</b>	<b>6,9</b>	<b>0</b>	<b>0</b>	<b>1</b>	<b>0</b>		



## Planungsblatt zur Dokumentation des Standes der vertragsärztlichen Versorgung gem. § 4 Abs 1 Satz 6 BP-RL

KV Sachsen		Arztstand: 01.01.2020 Einwohnerstand: 30.09.2019			Versorgungsebene: 2 Allgemeine fachärztliche Versorgung Arztgruppe: HNO-Ärzte														
1	2	3	4	5	6	7	8	9	10	11	12	13	14	15	16	17	18	19	20
Planungsbereich	Einwohner im Planungsgebiet	Grundlage des regionalen Raumzuschnitt	Typisierung des Planungsbereiches	regionale Verhältniszahl	Zugelassene Ärzte	Angestellte Ärzte	Ermächtigte Ärzte und Einrichtungen	Summe der bedarfsplanungsrelevanten Ärzte	Versorgungsgrad	Nichtanrechnung von Ermächtigungen	Planungsbereich gesperrt (Ja / Nein)	Zulassungsmöglichkeiten bis zur Sperrung	Rechn. Zahl oberhalb der Sperrgrenze	Antrag nach §103 Abs. 2 Satz 4 SGB V (Ja / Nein: leer)	Unterversorgung (Ja: seit / Nein: leer)	Drohende Unterversorgung (Ja: seit / leer)	Zusätzl. lok. Versorgungsbedarf. (Ja: seit / leer)	Versorgungsgrad im Vorjahr	Behandlungsfälle je Arzt für den Zeitraum der letzte 4 Quartale

### BGST Chemnitz

Annaberg	71.846	KVS	4	31.807	3			3	132,8%		Ja		0,5					132,1 %	
Aue-Schwarzenberg	109.949	KVS	5	29.450	2	3,5		5,5	147,3%		Ja		1,4					150,1 %	4.464
Chemnitz, Stadt	246.418	KVS	1	16.344	8	8,5		16,5	109,4%		Nein	0,5						114,2 %	4.966
Chemnitzer Land	116.012	KVS	4	30.747	4	2		6	159,0%		Ja		1,9			4/2019		162,5 %	4.639
Döbeln	62.985	KVS	4	29.931	2	1		3	142,6%		Ja		0,7					151,4 %	
Freiberg	128.595	KVS	5	29.895	5	1		6	139,5%		Ja		1,3			4/2019		142,3 %	5.430
Mittlerer Erzgebirgskreis	75.460	KVS	4	31.290	3	1		4	165,9%		Ja		1,3					167,3 %	5.216
Mittweida	113.225	KVS	4	30.543	4	1		5	134,9%		Ja		0,9					168 %	5.506
Plauen, Stadt / Vogtlandkreis	226.746	KVS	5	29.907	5	8		13	171,5%		Ja		4,7					186,4 %	4.506
Stollberg	78.495	KVS	4	31.050	1	3		4	158,2%		Ja		1,2					161,2 %	3.144
Zwickau	199.668	KVS	5	29.952	7	5		12	180,0%		Ja		4,7					182,1 %	4.524
<b>Summen/ Häufigkeiten</b>	<b>1.429.399</b>		<b>11</b>		<b>44</b>	<b>34</b>		<b>78</b>			<b>Ja: 10</b>	<b>0,5</b>	<b>18,6</b>	<b>0</b>	<b>0</b>	<b>1</b>	<b>1</b>		



**Planungsblatt zur Dokumentation des Standes der vertragsärztlichen Versorgung gem. § 4 Abs 1 Satz 6 BP-RL**

1	2	3	4	5	6	7	8	9	10	11	12	13	14	15	16	17	18	19	20
KV Sachsen	Arztstand: 01.01.2020 Einwohnerstand: 30.09.2019		Versorgungsebene: 2 Allgemeine fachärztliche Versorgung Arztgruppe: HNO-Ärzte																
Planungsbereich	Einwohner im Planungsgebiet	Grundlage des regionalen Raumzuschnitt	Typisierung des Planungsbereiches	regionale Verhältniszahl	Zugelassene Ärzte	Angestellte Ärzte	Ermächtigte Ärzte und Einrichtungen	Summe der bedarfsplanungsrelevanten Ärzte	Versorgungsgrad	Nichtanrechnung von Ermächtigungen	Planungsbereich gesperrt (Ja / Nein)	Zulassungsmöglichkeiten bis zur Sperrung	Rechn. Zahl oberhalb der Sperrgrenze	Antrag nach §103 Abs. 2 Satz 4 SGB V (Ja / Nein: leer)	Unterversorgung (Ja: seit / Nein: leer)	Drohende Unterversorgung (Ja: seit / leer)	Zusätzl. lok. Vers.-bedarf. (Ja: seit / leer)	Versorgungsgrad im Vorjahr	Behandlungsfälle je Arzt für den Zeitraum der letzte 4 Quartale

**BGST Dresden**

Bautzen	131.765	KVS	5	29.305	3	2	5	111,2%	Ja	0,1								116,1 %	5.045
Dresden, Stadt	555.529	KVS	1	16.966	31	4	35	106,9%	Nein	1,5								111,5 %	5.420
Görlitz, Stadt / Niederschlesischer Oberlausitzkreis	135.662	KVS	5	29.173	4	2	6	129,0%	Ja	0,9								134,9 %	6.228
Hoyerswerda, Stadt / Landkreis Kamenz	168.585	KVS	2	24.650	7		7	102,4%	Nein	1								132,8 %	5.783
Löbau-Zittau	117.606	KVS	5	28.504	5		5	121,2%	Ja	0,5						10/2019		127,3 %	6.133
Meißen	144.815	KVS	2	24.936	5	2	7	120,5%	Ja	0,6								126,8 %	5.472
Riesa-Großenhain	97.264	KVS	5	28.262	5		5	145,3%	Ja	1,2								163,2 %	5.330
Sächsische Schweiz	127.651	KVS	4	30.788	3	3	6	144,7%	Ja	1,4								149,3 %	5.074
Weißeritzkreis	118.062	KVS	4	30.672	3	1	4	103,9%	Nein	0,5								109,9 %	5.428
<b>Summen/ Häufigkeiten</b>	<b>1.596.939</b>		<b>9</b>		<b>66</b>	<b>14</b>	<b>80</b>		<b>Ja: 6</b>	<b>3</b>	<b>4,7</b>	<b>0</b>	<b>0</b>	<b>0</b>	<b>0</b>	<b>1</b>			

## Planungsblatt zur Dokumentation des Standes der vertragsärztlichen Versorgung gem. § 4 Abs 1 Satz 6 BP-RL

KV Sachsen		Arztstand: 01.01.2020 Einwohnerstand: 30.09.2019			Versorgungsebene: 2 Allgemeine fachärztliche Versorgung Arztgruppe: HNO-Ärzte														
1	2	3	4	5	6	7	8	9	10	11	12	13	14	15	16	17	18	19	20
Planungsbereich	Einwohner im Planungsgebiet	Grundlage des regionalen Raumschnitt	Typisierung des Planungsbereiches	regionale Verhältniszahl	Zugelassene Ärzte	Angestellte Ärzte	Ermächtigte Ärzte und Einrichtungen	Summe der bedarfsplanungsrelevanten Ärzte	Versorgungsgrad	Nichtanrechnung von Ermächtigungen	Planungsbereich gesperrt (Ja / Nein)	Zulassungsmöglichkeiten bis zur Sperrung	Rechn. Zahl oberhalb der Sperrgrenze	Antrag nach §103 Abs. 2 Satz 4 SGB V (Ja / Nein: leer)	Unterversorgung (Ja: seit / Nein: leer)	Drohende Unterversorgung (Ja: seit / leer)	Zusätzl. lok. Vers.-bedarfs. (Ja: seit / leer)	Versorgungsgrad im Vorjahr	Behandlungsfälle je Arzt für den Zeitraum der letzte 4 Quartale

### BGST Leipzig

Delitzsch	114.978	KVS	4	29.927	4	2		6	156,2%		Ja		1,8					170,6 %	6.814
Leipzig, Stadt	590.401	KVS	1	17.052	25	11,5	0,25	36,75	106,1%		Nein	1,5						110,7 %	5.869
Leipziger Land	137.306	KVS	4	29.630	6			6	129,5%		Ja		0,9					140,6 %	6.693
Muldentalkreis	120.775	KVS	4	29.751	3	2		5	123,2%		Ja		0,5					133,7 %	5.148
Torgau-Oschatz	82.893	KVS	5	28.574	1	2		3	103,4%		Nein	0,5						115,7 %	
<b>Summen/ Häufigkeiten</b>	<b>1.046.353</b>		<b>5</b>		<b>39</b>	<b>17,5</b>	<b>0,25</b>	<b>56,75</b>			<b>Ja: 3</b>	<b>2</b>	<b>3,2</b>	<b>0</b>	<b>0</b>	<b>0</b>	<b>0</b>		

## Planungsblatt zur Dokumentation des Standes der vertragsärztlichen Versorgung gem. § 4 Abs 1 Satz 6 BP-RL

KV Sachsen		Arztstand: 01.01.2020 Einwohnerstand: 30.09.2019			Versorgungsebene: 2 Allgemeine fachärztliche Versorgung Arztgruppe: Kinderärzte														
1	2	3	4	5	6	7	8	9	10	11	12	13	14	15	16	17	18	19	20
Planungsbereich	Einwohner im Planungsgebiet	Grundlage des regionalen Raumschnitt	Typisierung des Planungsbereiches	regionale Verhältniszahl	Zugelassene Ärzte	Angestellte Ärzte	Ermächtigte Ärzte und Einrichtungen	Summe der bedarfsplanungs-relevanten Ärzte	Versorgungsgrad	Nichtanrechnung von Ermächtigungen	Planungsbereich gesperrt (Ja / Nein)	Zulassungsmöglichkeiten bis zur Sperrung	Rechn. Zahl oberhalb der Sperrgrenze	Antrag nach §103 Abs. 2 Satz 4 SGB V (Ja / Nein: leer)	Unterversorgung (Ja: seit / Nein: leer)	Drohende Unterversorgung (Ja: seit / leer)	Zusätzl. lok. Vers.-bedarf. (Ja: seit / leer)	Versorgungsgrad im Vorjahr	Behandlungsfälle je Arzt für den Zeitraum der letzte 4 Quartale

### BGST Chemnitz

Annaberg	11.356	KVS	4	2.854	4	1	0,25	5	125,7%	§	Ja		0,6			4/2019		129 %	3.875
Aue-Schwarzenberg	15.857	KVS	5	2.817	5	4	0,5	9	159,9%	§	Ja		2,8					159,9 %	3.979
Chemnitz, Stadt	36.988	KVS	1	2.050	18,5	4,5	1	23	127,5%	§	Ja		3,2					111,3 %	4.431
Chemnitzer Land	17.036	KVS	4	2.843	8	3		11	183,6%		Ja		4,4					189,8 %	3.976
Döbeln	9.328	KVS	4	2.792	2	2		4	119,7%		Ja		0,3					127 %	5.656
Freiberg	19.818	KVS	5	2.903	5			5	73,2%		Nein	3			4/2020			85,6 %	4.661
Mittlerer Erzgebirgskreis	11.658	KVS	4	2.894	5			5	124,1%		Ja		0,6			4/2017		125,5 %	5.449
Mittweida	16.648	KVS	4	2.845	6	4		10	170,9%		Ja		3,6					177,1 %	4.231
Plauen, Stadt / Vogtlandkreis	32.168	KVS	5	2.838	12	4	0,25	16	141,1%	§	Ja		3,5				4/2018	141,2 %	4.524
Stollberg	11.980	KVS	4	2.866	3,5	1,5		5	119,6%		Ja		0,4					122,8 %	3.761
Zwickau	28.928	KVS	5	2.871	6	7	0,5	13	129,0%	§	Ja		1,9				4/2017	130,2 %	4.412
<b>Summen/ Häufigkeiten</b>	<b>211.765</b>		<b>11</b>		<b>75</b>	<b>31</b>	<b>2,5</b>	<b>106</b>		<b>5</b>	<b>Ja: 10</b>	<b>3</b>	<b>21,3</b>	<b>0</b>	<b>1</b>	<b>2</b>	<b>2</b>		

## Planungsblatt zur Dokumentation des Standes der vertragsärztlichen Versorgung gem. § 4 Abs 1 Satz 6 BP-RL

1	2	3	4	5	6	7	8	9	10	11	12	13	14	15	16	17	18	19	20
KV Sachsen	Arztstand: 01.01.2020 Einwohnerstand: 30.09.2019		Versorgungsebene: 2 Allgemeine fachärztliche Versorgung Arztgruppe: Kinderärzte																
Planungsbereich	Einwohner im Planungsgebiet	Grundlage des regionalen Raumzuschnitt	Typisierung des Planungsbereiches	regionale Verhältniszahl	Zugelassene Ärzte	Angestellte Ärzte	Ermächtigte Ärzte und Einrichtungen	Summe der bedarfsplanungs-relevanten Ärzte	Versorgungsgrad	Nichtanrechnung von Ermächtigungen	Planungsbereich gesperrt (Ja / Nein)	Zulassungsmöglichkeiten bis zur Sperrung	Rechn. Zahl oberhalb der Sperrgrenze	Antrag nach §103 Abs. 2 Satz 4 SGB V (Ja / Nein: leer)	Unterversorgung (Ja: seit / Nein: leer)	Drohende Unterversorgung (Ja: seit / leer)	Zusätzl. lok. Vers.-bedarf. (Ja: seit / leer)	Versorgungsgrad im Vorjahr	Behandlungsfälle je Arzt für den Zeitraum der letzte 4 Quartale

### BGST Dresden

Bautzen	21.146	KVS	5	2.893	7	2		9	123,1%		Ja		1					120,5 %	4.336
Dresden, Stadt	93.095	KVS	1	2.012	47	11	1,25	58	125,3%	§	Ja		7,1					112 %	4.277
Görlitz, Stadt / Niederschlesischer Oberlausitzkreis	20.725	KVS	5	2.860	11	1	0,5	12	165,6%	§	Ja		4					165,1 %	5.094
Hoyerswerda, Stadt / Landkreis Kamenz	26.481	KVS	2	2.883	12	2,5		14,5	157,8%		Ja		4,4					162,4 %	4.427
Löbau-Zittau	16.792	KVS	5	2.870	5	3		8	136,7%		Ja		1,6					134,2 %	4.311
Meißen	24.153	KVS	2	2.830	11	3		14	164,1%		Ja		4,6					154,4 %	4.519
Riesa-Großenhain	14.432	KVS	5	2.737	6	1	0,5	7	132,7%	§	Ja		1,2					143,3 %	5.252
Sächsische Schweiz	20.229	KVS	4	2.871	12	1		13	184,5%		Ja		5,3					190,5 %	4.154
Weißeritzkreis	20.291	KVS	4	2.861	5	2,5		7,5	105,7%		Nein	0,5						110,4 %	4.041
<b>Summen/ Häufigkeiten</b>	<b>257.344</b>		<b>9</b>		<b>116</b>	<b>27</b>	<b>2,25</b>	<b>143</b>		<b>3</b>	<b>Ja: 8</b>	<b>0,5</b>	<b>29,2</b>	<b>0</b>	<b>0</b>	<b>0</b>	<b>0</b>		

## Planungsblatt zur Dokumentation des Standes der vertragsärztlichen Versorgung gem. § 4 Abs 1 Satz 6 BP-RL

KV Sachsen		Arztstand: 01.01.2020 Einwohnerstand: 30.09.2019			Versorgungsebene: 2 Allgemeine fachärztliche Versorgung Arztgruppe: Kinderärzte														
1	2	3	4	5	6	7	8	9	10	11	12	13	14	15	16	17	18	19	20
Planungsbereich	Einwohner im Planungsgebiet	Grundlage des regionalen Raumzuschnitt	Typisierung des Planungsgebietes	regionale Verhältniszahl	Zugelassene Ärzte	Angestellte Ärzte	Ermächtigte Ärzte und Einrichtungen	Summe der bedarfsplanungsrelevanten Ärzte	Versorgungsgrad	Nichtanrechnung von Ermächtigungen	Planungsbereich gesperrt (Ja / Nein)	Zulassungsmöglichkeiten bis zur Sperrung	Rechn. Zahl oberhalb der Sperrgrenze	Antrag nach §103 Abs. 2 Satz 4 SGB V (Ja / Nein: leer)	Unterversorgung (Ja: seit / Nein: leer)	Drohende Unterversorgung (Ja: seit / leer)	Zusätzl. lok. Vers.-bedarf. (Ja: seit / leer)	Versorgungsgrad im Vorjahr	Behandlungsfälle je Arzt für den Zeitraum der letzte 4 Quartale

### BGST Leipzig

Delitzsch	18.079	KVS	4	2.742	10			10	151,7%		Ja		2,7					166,8 %	4.484
Leipzig, Stadt	93.840	KVS	1	1.961	45	13,25	1	58,25	121,7%	§	Ja		5,65					110,6 %	4.610
Leipziger Land	21.689	KVS	4	2.783	8	2	0,25	10	128,3%	§	Ja		1,4					137,7 %	3.742
Muldentalkreis	19.069	KVS	4	2.733	6	2		8	114,7%		Ja		0,3					140,2 %	4.527
Torgau-Oschatz	12.599	KVS	5	2.765	4	1		5	109,7%		Nein	0,5						117,8 %	4.205
<b>Summen/ Häufigkeiten</b>	<b>165.276</b>		<b>5</b>		<b>73</b>	<b>18,25</b>	<b>1,25</b>	<b>91,25</b>		<b>2</b>	<b>Ja: 4</b>	<b>0,5</b>	<b>10,05</b>	<b>0</b>	<b>0</b>	<b>0</b>	<b>0</b>		

## Planungsblatt zur Dokumentation des Standes der vertragsärztlichen Versorgung gem. § 4 Abs 1 Satz 6 BP-RL

KV Sachsen		Arztstand: 01.01.2020 Einwohnerstand: 30.09.2019			Versorgungsebene: 2 Allgemeine fachärztliche Versorgung Arztgruppe: Nervenärzte														
1	2	3	4	5	6	7	8	9	10	11	12	13	14	15	16	17	18	19	20
Planungsbereich	Einwohner im Planungsbereich	Grundlage des regionalen Raumzuschnitt	Typisierung des Planungsbereiches	regionale Verhältniszahl	Zugelassene Ärzte	Angestellte Ärzte	Ermächtigte Ärzte und Einrichtungen	Summe der bedarfsplanungs-relevanten Ärzte	Versorgungsgrad	Nichtanrechnung von Ermächtigungen	Planungsbereich gesperrt (Ja / Nein)	Zulassungsmöglichkeiten bis zur Sperrung	Rechn. Zahl oberhalb der Sperrgrenze	Antrag nach §103 Abs. 2 Satz 4 SGB V (Ja / Nein: leer)	Unterversorgung (Ja: seit / Nein: leer)	Drohende Unterversorgung (Ja: seit / leer)	Zusätzl. lok. Vers.-bedarf. (Ja: seit / leer)	Versorgungsgrad im Vorjahr	Behandlungsfälle je Arzt für den Zeitraum der letzte 4 Quartale

### BGST Chemnitz

Annaberg	71.846	KVS	4	22.569	4		4	125,7%		Ja		0,8						167,6 %	4.961
Aue-Schwarzenberg	109.949	KVS	5	19.994	3	3	6	109,1%		Ja		0,5						157,7 %	2.939
Chemnitz, Stadt	246.418	KVS	1	12.128	18	5	23	113,2%		Ja		2,7						122 %	4.416
Chemnitzer Land	116.012	KVS	4	21.244	4	2	6	109,9%		Ja		0,5						154,1 %	3.956
Döbeln	62.985	KVS	4	20.445	1	3	4	129,8%		Ja		0,9						192,1 %	2.974
Freiberg	128.595	KVS	5	20.579	4	1	5	80,0%		Nein	2							114,8 %	3.383
Mittlerer Erzgebirgskreis	75.460	KVS	4	21.917	3		3	87,1%		Nein	1					4/2016		119,3 %	
Mittweida	113.225	KVS	4	21.047	4	3	7	130,1%		Ja		1,6						186,5 %	4.758
Plauen, Stadt / Vogtlandkreis	226.746	KVS	5	20.409	10	3	13	117,0%		Ja		1,9					4/2019	166,8 %	4.595
Stollberg	78.495	KVS	4	21.509	3		3	82,2%		Nein	1,5							114,8 %	
Zwickau	199.668	KVS	5	20.480	11	4	15	153,9%		Ja		5,3						219,8 %	3.869
<b>Summen/ Häufigkeiten</b>	<b>1.429.399</b>		<b>11</b>		<b>65</b>	<b>24</b>	<b>89</b>			<b>Ja: 8</b>	<b>4,5</b>	<b>14,2</b>	<b>0</b>	<b>0</b>	<b>1</b>	<b>1</b>			

**Planungsblatt zur Dokumentation des Standes der vertragsärztlichen Versorgung gem. § 4 Abs 1 Satz 6 BP-RL**

1	2	3	4	5	6	7	8	9	10	11	12	13	14	15	16	17	18	19	20
KV Sachsen	Arztstand: 01.01.2020 Einwohnerstand: 30.09.2019		Versorgungsebene: 2 Allgemeine fachärztliche Versorgung Arztgruppe: Nervenärzte																
Planungsbereich	Einwohner im Planungsgebiet	Grundlage des regionalen Raumzuschnitt	Typisierung des Planungsbereiches	regionale Verhältniszahl	Zugelassene Ärzte	Angestellte Ärzte	Ermächtigte Ärzte und Einrichtungen	Summe der bedarfsplanungs-relevanten Ärzte	Versorgungsgrad	Nichtanrechnung von Ermächtigungen	Planungsbereich gesperrt (Ja / Nein)	Zulassungsmöglichkeiten bis zur Sperrung	Rechn. Zahl oberhalb der Sperrgrenze	Antrag nach §103 Abs. 2 Satz 4 SGB V (Ja / Nein: leer)	Unterversorgung (Ja: seit / Nein: leer)	Drohende Unterversorgung (Ja: seit / leer)	Zusätzl. lok. Vers.-bedarf. (Ja: seit / leer)	Versorgungsgrad im Vorjahr	Behandlungsfälle je Arzt für den Zeitraum der letzte 4 Quartale

**BGST Dresden**

Bautzen	131.765	KVS	5	19.908	5,5			5,5	83,1%	Nein		2						168,8 %	3.907
Dresden, Stadt	555.529	KVS	1	13.490	37,6	10,75		48,35	117,4%		Ja		7,15					118,2 %	3.607
Görlitz, Stadt / Niederschlesischer Oberlausitzkreis	135.662	KVS	5	19.905	7	1		8	117,4%		Ja		1,2					190,4 %	4.057
Hoyerswerda, Stadt / Landkreis Kamenz	168.585	KVS	2	18.159	6	2	1	9	96,9%		Nein		1,5					144,6 %	3.724
Löbau-Zittau	117.606	KVS	5	18.844	5	2	0,5	7	112,2%	§	Ja		0,8					171,4 %	3.370
Meißen	144.815	KVS	2	18.930	6	1		7	91,5%		Nein		1,5					134,5 %	3.945
Riesa-Großenhain	97.264	KVS	5	19.041	3	2		5	97,9%		Nein		1					155,3 %	3.852
Sächsische Schweiz	127.651	KVS	4	21.490	3	3,5		6,5	109,4%		Ja		0,6					153,7 %	3.747
Weißeritzkreis	118.062	KVS	4	21.588	5			5	91,4%		Nein		1,5					131,4 %	5.125
<b>Summen/ Häufigkeiten</b>	<b>1.596.939</b>		<b>9</b>		<b>78,1</b>	<b>22,25</b>	<b>1,5</b>	<b>101,35</b>		<b>1</b>	<b>Ja: 4</b>	<b>7,5</b>	<b>9,75</b>	<b>0</b>	<b>0</b>	<b>0</b>	<b>0</b>		

**Planungsblatt zur Dokumentation des Standes der vertragsärztlichen Versorgung gem. § 4 Abs 1 Satz 6 BP-RL**

KV Sachsen		Arztstand: 01.01.2020 Einwohnerstand: 30.09.2019			Versorgungsebene: 2 Allgemeine fachärztliche Versorgung Arztgruppe: Nervenärzte														
1	2	3	4	5	6	7	8	9	10	11	12	13	14	15	16	17	18	19	20
Planungsbereich	Einwohner im Planungsgebiet	Grundlage des regionalen Raumzuschnitt	Typisierung des Planungsbereiches	regionale Verhältniszahl	Zugelassene Ärzte	Angestellte Ärzte	Ermächtigte Ärzte und Einrichtungen	Summe der bedarfsplanungs-relevanten Ärzte	Versorgungsgrad	Nichtanrechnung von Ermächtigungen	Planungsbereich gesperrt (Ja / Nein)	Zulassungsmöglichkeiten bis zur Sperrung	Rechn. Zahl oberhalb der Sperrgrenze	Antrag nach §103 Abs. 2 Satz 4 SGB V (Ja / Nein: leer)	Unterversorgung (Ja: seit / Nein: leer)	Drohende Unterversorgung (Ja: seit / leer)	Zusätzl. lok. Vers.-bedarfs. (Ja: seit / leer)	Versorgungsgrad im Vorjahr	Behandlungsfälle je Arzt für den Zeitraum der letzte 4 Quartale

**BGST Leipzig**

Delitzsch	114.978	KVS	4	20.701	2	4	6	108,0%		Ja		0,4						163,4 %	4.345
Leipzig, Stadt	590.401	KVS	1	13.675	41,1	9	0,25	50,1	116,0%	§	Ja	6,9						118,7 %	3.654
Leipziger Land	137.306	KVS	4	20.238	4	2	6	88,4%		Nein	1,5							134,1 %	3.922
Muldentalkreis	120.775	KVS	4	20.568	3,5	1	4,5	76,6%		Nein	2							115,1 %	4.290
Torgau-Oschatz	82.893	KVS	5	19.243	2	2	4	92,9%		Nein	1							147,2 %	4.442
<b>Summen/ Häufigkeiten</b>	<b>1.046.353</b>		<b>5</b>		<b>52,6</b>	<b>18</b>	<b>0,25</b>	<b>70,6</b>		<b>1</b>	<b>Ja: 2</b>	<b>4,5</b>	<b>7,3</b>	<b>0</b>	<b>0</b>	<b>0</b>	<b>0</b>		



## Planungsblatt zur Dokumentation des Standes der vertragsärztlichen Versorgung gem. § 4 Abs 1 Satz 6 BP-RL

1	2	3	4	5	6			9	10	11	12	13	14			15	16
					Fachgruppen im Planungsbereich								Zulassungsmöglichkeiten aufgrund nicht ausgeschöpfter Versorgungsanteile				
Planungsbereich	Einwohner im Planungsbereich	Typisierung des Planungsbereiches	Grenze zur Überversorgung (VG 110%)	Sozialzahl Nervenärzte	Nervenärzte und Ärzte mit doppelter Facharztanerkennung	Fach-ärzte für Neurologie	Psychiater und Ärzte für Psychotherapie	Ermächtigte Ärzte und Einrichtungen	Summe der bedarfsplanungs-relevanten PT	Versorgungsgrad	Nichtanrechnung von Ermächtigungen	Zahl der Zulassungsmöglichkeiten bis zur Sperrung	Nervenärzte und Ärzte mit doppelt. FA-anerkennung	Fachärzte für Neurologie	Psychiater und FA für Psychiatrie u. Psychotherapie		
KV Sachsen Arztstand: 01.01.2020 Einwohnerstand: 30.09.2019 Versorgungsebene: 2 Allgemeine fachärztliche Versorgung Arztgruppe: Nervenärzte																	

### BGST Chemnitz

Annaberg	71.846	4	3,2	3,2	2	1	1		4	125,7%						
Aue-Schwarzenberg	109.949	5	5,5	5,5	3	1	2		6	109,1%				0,5		
Chemnitz, Stadt	246.418	1	20,3	20,3	4	8,5	10,5		23	113,2%			1,5			
Chemnitzer Land	116.012	4	5,5	5,5	0,75	1,25	4		6	109,9%			1	1,5		
Döbeln	62.985	4	3,1	3,1	0	1	3		4	129,8%			1	1		
Freiberg	128.595	5	6,9	6,2	1	2	2		5	80,0%		2				
Mittlerer Erzgebirgskreis	75.460	4	3,8	3,4	1	1	1		3	87,1%		1				
Mittweida	113.225	4	5,4	5,4	1	3	3		7	130,1%			0,5			
Plauen, Stadt / Vogtlandkreis	226.746	5	11,1	11,1	4,5	6,5	2		13	117,0%						1,5
Stollberg	78.495	4	4	3,6	1	0	2		3	82,2%		1,5				
Zwickau	199.668	5	9,7	9,7	4	6	5		15	153,9%						
<b>Summe je Bezirksgeschäftsstelle:</b>	<b>1.429.399</b>				<b>22,25</b>	<b>31,25</b>	<b>35,5</b>		<b>89</b>			<b>4,5</b>	<b>4</b>	<b>3</b>	<b>1,5</b>	

## Planungsblatt zur Dokumentation des Standes der vertragsärztlichen Versorgung gem. § 4 Abs 1 Satz 6 BP-RL

KV Sachsen		Arztstand: 01.01.2020 Einwohnerstand: 30.09.2019			Versorgungsebene: 2 Allgemeine fachärztliche Versorgung Arztgruppe: Nervenärzte															
1	2	3	4	5	6			7	8	9	10	11	12	13	14			15	16	
Planungsbereich	Einwohner im Planungsgebiet	Typisierung des Planungsgebietes	Grenze zur Überversorgung (VG 110%)	Solzzahl Nervenärzte	Fachgruppen im Planungsbereich			Fach-ärzte für Neurologie	Psychiater und Ärzte mit doppelter Facharztanerkennung	Psychiater sowie Fach-ärzte für Psychiatrie u. Psychotherapie	Ermächtigte Ärzte und Einrichtungen	Summe der bedarfsplanungs-relevanten PT	Versorgungsgrad	Nichtanrechnung von Ermächtigungen	Zahl der Zulassungsmöglichkeiten bis zur Sperrung	Zulassungsmöglichkeiten aufgrund nicht ausgeschöpfter Versorgungsanteile			Fachärzte für Neurologie	Psychiater und FA für Psychiatrie u. Psychotherapie
					Nervenärzte und Ärzte mit doppelter Facharztanerkennung	Nervenärzte und Ärzte mit doppelter FA-anerkennung	Nervenärzte und Ärzte mit doppelter FA-anerkennung													
Bautzen	131.765	5	7,3	6,6	2	1	2,5				5,5	83,1%		2						
Dresden, Stadt	555.529	1	41,2	41,2	15,45	17,5	15,4				48,35	117,4%								
Görlitz, Stadt / Niederschlesischer Oberlausitzkreis	135.662	5	6,8	6,8	4	1	3				8	117,4%						0,5		
Hoyerswerda, Stadt / Landkreis Kamenz	168.585	2	10,2	9,3	4	2	2	1			9	96,9%		1,5						
Löbau-Zittau	117.606	5	6,2	6,2	1,5	3	2,5	0,5			7	112,2%	§					0,5		
Meißen	144.815	2	8,4	7,6	2	3	2				7	91,5%		1,5						
Riesa-Großenhain	97.264	5	5,6	5,1	1	3	1				5	97,9%		1						
Sächsische Schweiz	127.651	4	5,9	5,9	0,5	3	3				6,5	109,4%						1		
Weißeritzkreis	118.062	4	6	5,5	2	2	1				5	91,4%		1,5						
<b>Summe je Bezirksgeschäftsstelle:</b>	<b>1.596.939</b>																			
					32,45	35,5	32,4	1,5			101,35			7,5				1,5	0,5	

### BGST Dresden

Bautzen	131.765	5	7,3	6,6	2	1	2,5				5,5	83,1%		2						
Dresden, Stadt	555.529	1	41,2	41,2	15,45	17,5	15,4				48,35	117,4%								
Görlitz, Stadt / Niederschlesischer Oberlausitzkreis	135.662	5	6,8	6,8	4	1	3				8	117,4%						0,5		
Hoyerswerda, Stadt / Landkreis Kamenz	168.585	2	10,2	9,3	4	2	2	1			9	96,9%		1,5						
Löbau-Zittau	117.606	5	6,2	6,2	1,5	3	2,5	0,5			7	112,2%	§					0,5		
Meißen	144.815	2	8,4	7,6	2	3	2				7	91,5%		1,5						
Riesa-Großenhain	97.264	5	5,6	5,1	1	3	1				5	97,9%		1						
Sächsische Schweiz	127.651	4	5,9	5,9	0,5	3	3				6,5	109,4%						1		
Weißeritzkreis	118.062	4	6	5,5	2	2	1				5	91,4%		1,5						
<b>Summe je Bezirksgeschäftsstelle:</b>	<b>1.596.939</b>																			
					32,45	35,5	32,4	1,5			101,35			7,5				1,5	0,5	

## Planungsblatt zur Dokumentation des Standes der vertragsärztlichen Versorgung gem. § 4 Abs 1 Satz 6 BP-RL

KV Sachsen		Arztstand: 01.01.2020 Einwohnerstand: 30.09.2019			Versorgungsebene: 2 Allgemeine fachärztliche Versorgung Arztgruppe: Nervenärzte															
1	2	3	4	5	6			7	8	9	10	11	12	13	14			15	16	
Planungsbereich	Einwohner im Planungsgebiet	Typisierung des Planungsgebietes	Grenze zur Überversorgung (VG 110%)	Sozialzahl Nervenärzte	Fachgruppen im Planungsbereich			Fach-ärzte für Neurologie	Psychiater und Ärzte mit doppelter Facharztanerkennung	Psychiater sowie Fach-ärzte für Psychiatrie u. Psychotherapie	Ermächtigte Ärzte und Einrichtungen	Summe der bedarfsplanungs-relevanten PT	Versorgungsgrad	Nichtanrechnung von Ermächtigungen	Zahl der Zulassungsmöglichkeiten bis zur Sperrung	Zulassungsmöglichkeiten aufgrund nicht ausgeschöpfter Versorgungsanteile			Fachärzte für Neurologie	Psychiater und FA für Psychiatrie u. Psychotherapie
					Nervenärzte und Ärzte mit doppelter Facharztanerkennung	Nervenärzte und Ärzte mit doppelter FA-anerkennung	Nervenärzte und Ärzte mit doppelter FA-anerkennung													

### BGST Leipzig

Delitzsch	114.978	4	5,6	5,6	2,25	2	1,75		6	108,0%										
Leipzig, Stadt	590.401	1	43,2	43,2	21,85	14,75	13,5	0,25	50,1	116,0%	§									
Leipziger Land	137.306	4	7,5	6,8	2	2	2		6	88,4%			1,5							
Muldentalkreis	120.775	4	6,5	5,9	2,5	0	2		4,5	76,6%			2							
Torgau-Oschatz	82.893	5	4,7	4,3	2	1,25	0,75		4	92,9%			1							
<b>Summe je Bezirksgeschäftsstelle:</b>	<b>1.046.353</b>				<b>30,6</b>	<b>20</b>	<b>20</b>	<b>0,25</b>	<b>70,6</b>				<b>4,5</b>							
<b>Summe KV Sachsen:</b>	<b>4.072.691</b>				<b>85,3</b>	<b>86,75</b>	<b>87,9</b>	<b>1,75</b>	<b>260,95</b>				<b>16,5</b>				<b>5,5</b>	<b>3,5</b>	<b>1,5</b>	

## Planungsblatt zur Dokumentation des Standes der vertragsärztlichen Versorgung gem. § 4 Abs 1 Satz 6 BP-RL

KV Sachsen		Arztstand: 01.01.2020 Einwohnerstand: 30.09.2019			Versorgungsebene: 2 Allgemeine fachärztliche Versorgung Arztgruppe: Psychotherapeuten														
1	2	3	4	5	6	7	8	9	10	11	12	13	14	15	16	17	18	19	20
Planungsbereich	Einwohner im Planungsgebiet	Grundlage des regionalen Raumzuschnitt	Typisierung des Planungsbereiches	regionale Verhältniszahl	Zugelassene Ärzte	Angestellte Ärzte	Ermächtigte Ärzte und Einrichtungen	Summe der bedarfsplanungs-relevanten Ärzte	Versorgungsgrad	Nichtanrechnung von Ermächtigungen	Planungsbereich gesperrt (Ja / Nein)	Zulassungsmöglichkeiten bis zur Sperrung	Rechn. Zahl oberhalb der Sperrgrenze	Antrag nach §103 Abs. 2 Satz 4 SGB V (Ja / Nein: leer)	Unterversorgung (Ja: seit / Nein: leer)	Drohende Unterversorgung (Ja: seit / leer)	Zusätzl. lok. Versorgungsbedarf. (Ja: seit / leer)	Versorgungsgrad im Vorjahr	Behandlungsfälle je Arzt für den Zeitraum der letzte 4 Quartale

### BGST Chemnitz

Annaberg	71.846	KVS	4	6.568	11		0,5	11	100,6%	§	Ja		0,1					141,4 %	335
Aue-Schwarzenberg	109.949	KVS	5	6.118	19	1,5	1,25	20,5	114,1%	§	Ja		2,5					121,3 %	322
Chemnitz, Stadt	246.418	KVS	1	3.270	86,5	7,5	1	94	124,7%	§	Ja		18,7					125,9 %	262
Chemnitzer Land	116.012	KVS	4	6.577	14	0,75	0,5	15,25	86,5%		Nein	4,5						119,3 %	314
Döbeln	62.985	KVS	4	6.265	9,5		0,5	10	99,5%		Nein	1,5						140 %	294
Freiberg	128.595	KVS	5	6.228	24	2		26	125,9%		Ja		5,4					128 %	347
Mittlerer Erzgebirgskreis	75.460	KVS	4	6.651	9		0,5	9,5	83,7%		Nein	3						116,3 %	361
Mittweida	113.225	KVS	4	6.399	15,5	6	0,5	21,5	121,5%	§	Ja		3,8					175,7 %	331
Plauen, Stadt / Vogtlandkreis	226.746	KVS	5	6.294	41	0,5	2	41,5	115,2%	§	Ja		5,5					119,2 %	345
Stollberg	78.495	KVS	4	6.474	10			10	82,5%		Nein	3,5						118,9 %	303
Zwickau	199.668	KVS	5	6.196	51,5	0,5	1,25	52	161,4%	§	Ja		19,8					167,6 %	309
<b>Summen/ Häufigkeiten</b>	<b>1.429.399</b>		<b>11</b>		<b>291</b>	<b>18,75</b>	<b>8</b>	<b>311,25</b>		<b>6</b>	<b>Ja: 7</b>	<b>12,5</b>	<b>55,8</b>	<b>0</b>	<b>0</b>	<b>0</b>	<b>0</b>		

**Planungsblatt zur Dokumentation des Standes der vertragsärztlichen Versorgung gem. § 4 Abs 1 Satz 6 BP-RL**

KV Sachsen		Arztstand: 01.01.2020 Einwohnerstand: 30.09.2019			Versorgungsebene: 2 Allgemeine fachärztliche Versorgung Arztgruppe: Psychotherapeuten														
1	2	3	4	5	6	7	8	9	10	11	12	13	14	15	16	17	18	19	20
Planungsbereich	Einwohner im Planungsbereich	Grundlage des regionalen Raumzuschnitt	Typisierung des Planungsbereiches	regionale Verhältniszahl	Zugelassene Ärzte	Angestellte Ärzte	Ermächtigte Ärzte und Einrichtungen	Summe der bedarfsplanungs-relevanten Ärzte	Versorgungsgrad	Nichtanrechnung von Ermächtigungen	Planungsbereich gesperrt (Ja / Nein)	Zulassungsmöglichkeiten bis zur Sperrung	Rechn. Zahl oberhalb der Sperrgrenze	Antrag nach §103 Abs. 2 Satz 4 SGB V (Ja / Nein: leer)	Unterversorgung (Ja: seit / Nein: leer)	Drohende Unterversorgung (Ja: seit / leer)	Zusätzl. lok. Vers.-bedarf. (Ja: seit / leer)	Versorgungsgrad im Vorjahr	Behandlungsfälle je Arzt für den Zeitraum der letzte 4 Quartale

**BGST Dresden**

Bautzen	131.765	KVS	5	5.977	25			25	113,4%		Ja		3					119,5 %	305
Dresden, Stadt	555.529	KVS	1	3.215	215,65	15	2,5	230,65	133,5%	§	Ja		57,95					129,4 %	284
Görlitz, Stadt / Niederschlesischer Oberlausitzkreis	135.662	KVS	5	6.116	28,5	0,5	0,5	29	130,7%	§	Ja		6,8					136,5 %	322
Hoyerswerda, Stadt / Landkreis Kamenz	168.585	KVS	2	5.590	24	3	0,5	27,5	91,2%		Nein	6						147,6 %	307
Löbau-Zittau	117.606	KVS	5	6.141	20,5	0,5	0,5	21	109,6%	§	Ja		1,9					117,7 %	344
Meißen	144.815	KVS	2	5.606	28,9		0,5	28,9	111,9%	§	Ja		3,1					154,9 %	363
Riesa-Großenhain	97.264	KVS	5	5.875	13,5	1		14,5	87,6%		Nein	4						138,2 %	416
Sächsische Schweiz	127.651	KVS	4	6.611	19	4,5	0,5	23,5	121,7%	§	Ja		4,2					172,1 %	416
Weißeritzkreis	118.062	KVS	4	6.254	21	1		22	116,5%		Ja		3,1					169,5 %	329
<b>Summen/ Häufigkeiten</b>	<b>1.596.939</b>		<b>9</b>		<b>396,05</b>	<b>25,5</b>	<b>5</b>	<b>422,05</b>			<b>Ja: 7</b>	<b>10</b>	<b>80,05</b>	<b>0</b>	<b>0</b>	<b>0</b>	<b>0</b>		

## Planungsblatt zur Dokumentation des Standes der vertragsärztlichen Versorgung gem. § 4 Abs 1 Satz 6 BP-RL

KV Sachsen		Arztstand: 01.01.2020 Einwohnerstand: 30.09.2019			Versorgungsebene: 2 Allgemeine fachärztliche Versorgung Arztgruppe: Psychotherapeuten														
1	2	3	4	5	6	7	8	9	10	11	12	13	14	15	16	17	18	19	20
Planungsbereich	Einwohner im Planungsgebiet	Grundlage des regionalen Raumzuschnitt	Typisierung des Planungsbereiches	regionale Verhältniszahl	Zugelassene Ärzte	Angestellte Ärzte	Ermächtigte Ärzte und Einrichtungen	Summe der bedarfsplanungsrelevanten Ärzte	Versorgungsgrad	Nichtanrechnung von Ermächtigungen	Planungsbereich gesperrt (Ja / Nein)	Zulassungsmöglichkeiten bis zur Sperrung	Rechn. Zahl oberhalb der Sperrgrenze	Antrag nach §103 Abs. 2 Satz 4 SGB V (Ja / Nein: leer)	Unterversorgung (Ja: seit / Nein: leer)	Drohende Unterversorgung (Ja: seit / leer)	Zusätzl. lok. Vers.-bedarfs. (Ja: seit / leer)	Versorgungsgrad im Vorjahr	Behandlungsfälle je Arzt für den Zeitraum der letzte 4 Quartale

### BGST Leipzig

Delitzsch	114.978	KVS	4	5.977	14,5	0,5	0,5	15,5	80,6%		Nein	6						117,5 %	345
Leipzig, Stadt	590.401	KVS	1	3.111	229,3	3,75	3	233,05	122,8%	§	Ja		43,35					121,3 %	257
Leipziger Land	137.306	KVS	4	6.049	20,5	2		22,5	99,1%		Nein	2,5						150,7 %	279
Muldentalkreis	120.775	KVS	4	5.960	16	1	0,5	17,5	86,4%		Nein	5						127,3 %	336
Torgau-Oschatz	82.893	KVS	5	5.772	9,5	2	0,5	12	83,6%		Nein	4						125,7 %	382
<b>Summen/ Häufigkeiten</b>	<b>1.046.353</b>		<b>5</b>		<b>289,8</b>	<b>9,25</b>	<b>4,5</b>	<b>300,55</b>		<b>1</b>	<b>Ja: 1</b>	<b>17,5</b>	<b>43,35</b>	<b>0</b>	<b>0</b>	<b>0</b>	<b>0</b>		

## Planungsblatt zur Dokumentation des Standes der vertragsärztlichen Versorgung gem. § 4 Abs 1 Satz 6 BP-RL

KV Sachsen		Arztstand: 01.01.2020 Einwohnerstand: 30.09.2019			Versorgungsebene: 2 Allgemeine fachärztliche Versorgung Arztgruppe: Psychotherapeuten												
1	2	3	4	5	6	7	8	9	10	11	12	13	14	15	16	17	18
Planungsbereich	Einwohner im Planungsgebiet	Typisierung des Planungsbereiches	Grenze zur Überversorgung (VG 110%)	Soilzahl Psychotherapeuten	Psychotherapeuten im Planungsbereich						Ernährte Ärzte und Einrichtungen	Summe der bedarfsplanungsrelevanten PT	Versorgungsgrad	Nichtanrechnung von Ernährungen	Zulassungsmöglichkeiten im gesperrten Planungsbereich		
					Ärztliche PT ohne Psychosomatik ohne Kinder- Jugendl.	Ärztliche PT ohne Psychosomatik nur Kinder- Jugendl.	Ärztliche Psychosomater ohne Kinder- Jugendl.	Ärztliche Psychosomater nur Kinder- Jugendl.	Nichtärztliche Psychotherapeuten ohne Kinder- Jugendl.	Nichtärztliche Psychotherapeuten nur Kinder- Jugendl.					Ärztliche Psychotherapeuten	Ärztliche Psychosomater	nur Kinder- Jugendl. Psychotherapeuten
Annaberg	71.846	4	10,9	10,9	1,5	0	0	0	7,5	2	0,5	11	100,6%	§		1,5	0,5
Aue-Schwarzenberg	109.949	5	18	18	1	0	0	0	13,5	6	1,25	20,5	114,1%	§	1	2,5	
Chemnitz, Stadt	246.418	1	75,3	75,3	1	0	0,5	0	74	18,5	1	94	124,7%	§	8,5	9	
Chemnitzer Land	116.012	4	19,4	17,6	0	0	0	0	11,75	3	0,5	15,25	86,5%				
Döbeln	62.985	4	11,1	10	0	0	0	0	8	1,5	0,5	10	99,5%				
Freiberg	128.595	5	20,6	20,6	2	0	0	0	19,5	4,5		26	125,9%		0,5	3	
Mittlerer Erzgebirgskreis	75.460	4	12,5	11,3	0	0	0	0	5,5	3,5	0,5	9,5	83,7%				
Mittweida	113.225	4	17,7	17,7	1	0	0	0	16,5	4	0,5	21,5	121,5%	§	1	2,5	
Plauen, Stadt / Vogtlandkreis	226.746	5	36	36	4,5	0	0	0	27	10	2	41,5	115,2%	§		5	
Stollberg	78.495	4	13,3	12,1	1,5	0	0	0	6,5	2		10	82,5%				
Zwickau	199.668	5	32,2	32,2	2,5	0	0	0	42,5	7	1,25	52	161,4%	§	1,5	4,5	
<b>Summe je Bezirksgeschäftsstelle:</b>	<b>1.429.399</b>				<b>15</b>	<b>0</b>	<b>0,5</b>	<b>0</b>	<b>232,25</b>	<b>62</b>	<b>8</b>	<b>311,25</b>			<b>12,5</b>	<b>28</b>	<b>0,5</b>

### BGST Chemnitz

Annaberg	71.846	4	10,9	10,9	1,5	0	0	0	7,5	2	0,5	11	100,6%	§		1,5	0,5
Aue-Schwarzenberg	109.949	5	18	18	1	0	0	0	13,5	6	1,25	20,5	114,1%	§	1	2,5	
Chemnitz, Stadt	246.418	1	75,3	75,3	1	0	0,5	0	74	18,5	1	94	124,7%	§	8,5	9	
Chemnitzer Land	116.012	4	19,4	17,6	0	0	0	0	11,75	3	0,5	15,25	86,5%				
Döbeln	62.985	4	11,1	10	0	0	0	0	8	1,5	0,5	10	99,5%				
Freiberg	128.595	5	20,6	20,6	2	0	0	0	19,5	4,5		26	125,9%		0,5	3	
Mittlerer Erzgebirgskreis	75.460	4	12,5	11,3	0	0	0	0	5,5	3,5	0,5	9,5	83,7%				
Mittweida	113.225	4	17,7	17,7	1	0	0	0	16,5	4	0,5	21,5	121,5%	§	1	2,5	
Plauen, Stadt / Vogtlandkreis	226.746	5	36	36	4,5	0	0	0	27	10	2	41,5	115,2%	§		5	
Stollberg	78.495	4	13,3	12,1	1,5	0	0	0	6,5	2		10	82,5%				
Zwickau	199.668	5	32,2	32,2	2,5	0	0	0	42,5	7	1,25	52	161,4%	§	1,5	4,5	
<b>Summe je Bezirksgeschäftsstelle:</b>	<b>1.429.399</b>				<b>15</b>	<b>0</b>	<b>0,5</b>	<b>0</b>	<b>232,25</b>	<b>62</b>	<b>8</b>	<b>311,25</b>			<b>12,5</b>	<b>28</b>	<b>0,5</b>

### Planungsblatt zur Dokumentation des Standes der vertragsärztlichen Versorgung gem. § 4 Abs 1 Satz 6 BP-RL

KV Sachsen	Arztstand: 01.01.2020 Einwohnerstand: 30.09.2019		Versorgungsebene: 2 Allgemeine fachärztliche Versorgung Arztgruppe: Psychotherapeuten														
1	2	3	4	5	6	7	8	9	10	11	12	13	14	15	16	17	18
Planungsbereich	Einwohner im Planungsbereich	Typisierung des Planungsbereiches	Grenze zur Überversorgung (VG 110%)	Sollzahl Psychotherapeuten	Psychotherapeuten im Planungsbereich						Ernährte Ärzte und Einrichtungen	Summe der bedarfsplanungsrelevanten PT	Versorgungsgrad	Nichtanrechnung von Ernährungen	Zulassungsmöglichkeiten im gesperrten Planungsbereich		
					Ärztliche PT ohne Psychosomatik ohne Kinder- Jugendl.	Ärztliche PT ohne Psychosomatik nur Kinder- Jugendl.	Ärztliche Psychosomatiker ohne Kinder- Jugendl.	Ärztliche Psychosomatiker nur Kinder- Jugendl.	Nichtärztliche Psychotherapeuten ohne Kinder- Jugendl.	Nichtärztliche Psychotherapeuten nur Kinder- Jugendl.					Ärztliche Psychotherapeuten	Ärztliche Psychosomatiker	nur Kinder- Jugendl. Psychotherapeuten

**BGST Dresden**

Bautzen	131.765	5	22	22	3	0	0	0	17,5	4,5		25	113,4%				3
Dresden, Stadt	555.529	1	172,7	172,7	26,65	0	18	0	147,5	38,5	2,5	230,65	133,5%	§			4
Görlitz, Stadt / Niederschlesischer Oberlausitzkreis	135.662	5	22,2	22,2	3	0	1	0	20,5	4,5	0,5	29	130,7%	§			2
Hoyerswerda, Stadt / Landkreis Kamenz	168.585	2	33,2	30,1	3,5	0	0	0	17,5	6	0,5	27,5	91,2%				
Löbau-Zittau	117.606	5	19,1	19,1	0	0	0	0	17	4	0,5	21	109,6%	§	2,5	2,5	
Meißen	144.815	2	25,8	25,8	4,9	0	0	0	19	5	0,5	28,9	111,9%	§		3,5	0,5
Riesa-Großenhain	97.264	5	18,2	16,5	1	0	1	0	9,5	3		14,5	87,6%				
Sächsische Schweiz	127.651	4	19,3	19,3	2	0	1	0	17,5	3	0,5	23,5	121,7%	§	0,5	1,5	1
Weißeritzkreis	118.062	4	18,9	18,9	1	0	2	0	16	3		22	116,5%		1,5	0,5	1
<b>Summe je Bezirksgeschäftsstelle:</b>	<b>1.596.939</b>				<b>45,05</b>	<b>0</b>	<b>23</b>	<b>0</b>	<b>282</b>	<b>71,5</b>	<b>5</b>	<b>422,05</b>			<b>4,5</b>	<b>17</b>	<b>2,5</b>



## Planungsblatt zur Dokumentation des Standes der vertragsärztlichen Versorgung gem. § 4 Abs 1 Satz 6 BP-RL

1	2	3	4	5	Versorgungsebene: 2 Allgemeine fachärztliche Versorgung Arztgruppe: Psychotherapeuten												
					6	7	8	9	10	11	12	13	14	15	16	17	18
Planungsbereich	Einwohner im Planungsbereich	Typisierung des Planungsbereiches	Grenze zur Überversorgung (VG 110%)	Sollzahl Psychotherapeuten	Psychotherapeuten im Planungsbereich						Ernährte Ärzte und Einrichtungen	Summe der bedarfsplanungsrelevanten PT	Versorgungsgrad	Nichtanrechnung von Ernährungen	Zulassungsmöglichkeiten im gesperrten Planungsbereich		
					Ärztliche PT ohne Psychosomatik ohne Kinder- Jugendl.	Ärztliche PT ohne Psychosomatik nur Kinder- Jugendl.	Ärztliche Psychosomater ohne Kinder- Jugendl.	Ärztliche Psychosomater nur Kinder- Jugendl.	Nichtärztliche Psychotherapeuten ohne Kinder- Jugendl.	Nichtärztliche Psychotherapeuten nur Kinder- Jugendl.					Ärztliche Psychotherapeuten	Ärztliche Psychosomater	nur Kinder- Jugendl. Psychotherapeuten

### BGST Leipzig

Delitzsch	114.978	4	21,2	19,2	0	0	0	0	12	3	0,5	15,5	80,6%				
Leipzig, Stadt	590.401	1	189,7	189,7	39,1	0,7	7,5	0	148	37,75	3	233,05	122,8%	§		16,5	
Leipziger Land	137.306	4	25	22,7	2,5	0	0,5	0	15,5	4		22,5	99,1%				
Muldentalkreis	120.775	4	22,3	20,3	2	0	0	0	12	3	0,5	17,5	86,4%				
Torgau-Oschatz	82.893	5	15,8	14,4	3	0	0	0	5,25	3,25	0,5	12	83,6%				
<b>Summe je Bezirksgeschäftsstelle:</b>	<b>1.046.353</b>				<b>46,6</b>	<b>0,7</b>	<b>8</b>	<b>0</b>	<b>192,75</b>	<b>51</b>	<b>4,5</b>	<b>300,55</b>				<b>16,5</b>	<b>0</b>
<b>Summe KV Sachsen:</b>	<b>4.072.691</b>				<b>106,65</b>	<b>0,7</b>	<b>31,5</b>	<b>0</b>	<b>707</b>	<b>184,5</b>	<b>17,5</b>	<b>1.033,85</b>			<b>17</b>	<b>61,5</b>	<b>3</b>

**Planungsblatt zur Dokumentation des Standes der vertragsärztlichen Versorgung gem. § 4 Abs 1 Satz 6 BP-RL**

KV Sachsen		Arztstand: 01.01.2020 Einwohnerstand: 30.09.2019			Versorgungsebene: 2 Allgemeine fachärztliche Versorgung Arztgruppe: Urologen														
1	2	3	4	5	6	7	8	9	10	11	12	13	14	15	16	17	18	19	20
Planungsbereich	Einwohner im Planungsbereich	Grundlage des regionalen Raumzuschnitt	Typisierung des Planungsbereiches	regionale Verhältniszahl	Zugelassene Ärzte	Angestellte Ärzte	Ermächtigte Ärzte und Einrichtungen	Summe der bedarfsplanungs-relevanten Ärzte	Versorgungsgrad	Nichtanrechnung von Ermächtigungen	Planungsbereich gesperrt (Ja / Nein)	Zulassungsmöglichkeiten bis zur Sperrung	Rechn. Zahl oberhalb der Sperrgrenze	Antrag nach §103 Abs. 2 Satz 4 SGB V (Ja / Nein: leer)	Unterversorgung (Ja: seit / Nein: leer)	Drohende Unterversorgung (Ja: seit / leer)	Zusätzl. lok. Vers.-bedarf. (Ja: seit / leer)	Versorgungsgrad im Vorjahr	Behandlungsfälle je Arzt für den Zeitraum der letzte 4 Quartale

**BGST Chemnitz**

Annaberg	71.846	KVS	4	40.750	3			3	170,2%		Ja		1,1					175,1 %	
Aue-Schwarzenberg	109.949	KVS	5	36.306	3	1		4	132,1%		Ja		0,7					139,6 %	5.737
Chemnitz, Stadt	246.418	KVS	1	22.419	11	3,5		14,5	131,9%		Ja		2,4					143,8 %	5.785
Chemnitzer Land	116.012	KVS	4	37.474	4			4	129,2%		Ja		0,6					140,6 %	7.310
Döbeln	62.985	KVS	4	36.685	2			2	116,5%		Ja		0,1					133,8 %	
Freiberg	128.595	KVS	5	36.398	4	1		5	141,5%		Ja		1,1					157,8 %	4.476
Mittlerer Erzgebirgskreis	75.460	KVS	4	38.250	3			3	152,1%		Ja		0,8			4/2019		165,7 %	
Mittweida	113.225	KVS	4	37.330	1	2,5		3,5	115,4%		Ja		0,2					129,9 %	5.290
Plauen, Stadt / Vogtlandkreis	226.746	KVS	5	36.354	4	4		8	128,3%		Ja		1,1					136,8 %	5.344
Stollberg	78.495	KVS	4	38.518	2	0,5		2,5	122,7%		Ja		0,3					132,1 %	
Zwickau	199.668	KVS	5	36.919	6	4		10	184,9%		Ja		4,1					197,8 %	4.897
<b>Summen/ Häufigkeiten</b>	<b>1.429.399</b>		<b>11</b>		<b>43</b>	<b>16,5</b>		<b>59,5</b>			<b>Ja: 11</b>		<b>12,5</b>	<b>0</b>	<b>0</b>	<b>1</b>	<b>0</b>		





## Planungsblatt zur Dokumentation des Standes der vertragsärztlichen Versorgung gem. § 4 Abs 1 Satz 6 BP-RL

KV Sachsen		Arztstand: 01.01.2020 Einwohnerstand: 30.09.2019			Versorgungsebene: 3 Spezialisierte fachärztliche Versorgung Arztgruppe: Anästhesisten														
1	2	3	4	5	6	7	8	9	10	11	12	13	14	15	16	17	18	19	20
Planungsbereich	Einwohner im Planungsbereich	Grundlage des regionalen Raumzuschnitt	Typisierung des Planungsbereiches	regionale Verhältniszahl	Zugelassene Ärzte	Angestellte Ärzte	Ermächtigte Ärzte und Einrichtungen	Summe der bedarfsplanungsrelevanten Ärzte	Versorgungsgrad	Nichtanrechnung von Ermächtigungen	Planungsbereich gesperrt (Ja / Nein)	Zulassungsmöglichkeiten bis zur Sperrung	Rechn. Zahl oberhalb der Sperrgrenze	Antrag nach §103 Abs. 2 Satz 4 SGB V (Ja / Nein: leer)	Unterversorgung (Ja: seit / Nein: leer)	Drohende Unterversorgung (Ja: seit / leer)	Zusätzl. lok. Vers.-bedarf. (Ja: seit / leer)	Versorgungsgrad im Vorjahr	Behandlungsfälle je Arzt für den Zeitraum der letzte 4 Quartale

### BGST Chemnitz

Südsachsen	1.429.399	BP-RL	0	42.367	32,5	17,5	2,5	50	148,2%	§	Ja		12,9					153,8%	1.388
------------	-----------	-------	---	--------	------	------	-----	----	--------	---	----	--	------	--	--	--	--	--------	-------

### BGST Dresden

Oberes Elbtal/Osterzgebirge	1.043.321	BP-RL	0	43.520	29	3,25	1,75	32,25	134,5%	§	Ja		5,85					141,6%	1.287
-----------------------------	-----------	-------	---	--------	----	------	------	-------	--------	---	----	--	------	--	--	--	--	--------	-------

Oberlausitz-Niederschlesien	553.618	BP-RL	0	41.129	13,5	0,5	1,25	14	104,0%	§	Nein	1						111,8%	1.185
-----------------------------	---------	-------	---	--------	------	-----	------	----	--------	---	------	---	--	--	--	--	--	--------	-------

### BGST Leipzig

Westsachsen	1.046.353	BP-RL	0	43.376	25	8	1,25	33	136,8%	§	Ja		6,5					146,6%	1.326
-------------	-----------	-------	---	--------	----	---	------	----	--------	---	----	--	-----	--	--	--	--	--------	-------

<b>Summen/ Häufigkeiten</b>	<b>4.072.691</b>		<b>4</b>		<b>100</b>	<b>29,25</b>	<b>6,75</b>	<b>129,25</b>		<b>4</b>	<b>Ja: 3</b>	<b>1</b>	<b>25,25</b>	<b>0</b>	<b>0</b>	<b>0</b>	<b>0</b>		
-----------------------------	------------------	--	----------	--	------------	--------------	-------------	---------------	--	----------	--------------	----------	--------------	----------	----------	----------	----------	--	--

## Planungsblatt zur Dokumentation des Standes der vertragsärztlichen Versorgung gem. § 4 Abs 1 Satz 6 BP-RL

KV Sachsen		Arztstand: 01.01.2020 Einwohnerstand: 30.09.2019			Versorgungsebene: 3 Spezialisierte fachärztliche Versorgung Arztgruppe: Kinder- und Jugendpsychiater														
1	2	3	4	5	6	7	8	9	10	11	12	13	14	15	16	17	18	19	20
Planungsbereich	Einwohner im Planungsgebiet	Grundlage des regionalen Raumzuschnitt	Typisierung des Planungsbereiches	regionale Verhältniszahl	Zugelassene Ärzte	Angestellte Ärzte	Ermächtigte Ärzte und Einrichtungen	Summe der bedarfsplanungsrelevanten Ärzte	Versorgungsgrad	Nichtanrechnung von Ermächtigungen	Planungsbereich gesperrt (Ja / Nein)	Zulassungsmöglichkeiten bis zur Sperrung	Rechn. Zahl oberhalb der Sperrgrenze	Antrag nach §103 Abs. 2 Satz 4 SGB V (Ja / Nein: leer)	Unterversorgung (Ja: seit / Nein: leer)	Drohende Unterversorgung (Ja: seit / leer)	Zusätzl. lok. Vers.-bedarf. (Ja: seit / leer)	Versorgungsgrad im Vorjahr	Behandlungsfälle je Arzt für den Zeitraum der letzte 4 Quartale

### BGST Chemnitz

Südsachsen	211.765	BP-RL	0	16.819	6,5	0,5		7	55,6%		Nein	7						4/2018	56,9%	1.006
------------	---------	-------	---	--------	-----	-----	--	---	-------	--	------	---	--	--	--	--	--	--------	-------	-------

### BGST Dresden

Oberes Elbtal/Osterzgebirge	172.200	BP-RL	0	16.451	9,05	0,75	0,5	10,3	98,4%		Nein	1,5							102,7%	746
-----------------------------	---------	-------	---	--------	------	------	-----	------	-------	--	------	-----	--	--	--	--	--	--	--------	-----

Oberlausitz-Niederschlesien	85.144	BP-RL	0	17.059	2	1		3	60,1%		Nein	2,5						10/2019	40,5%	
-----------------------------	--------	-------	---	--------	---	---	--	---	-------	--	------	-----	--	--	--	--	--	---------	-------	--

### BGST Leipzig

Westsachsen	165.276	BP-RL	0	15.742	10,1	0,75		10,85	103,3%		Nein	1							114,7%	1.127
-------------	---------	-------	---	--------	------	------	--	-------	--------	--	------	---	--	--	--	--	--	--	--------	-------

<b>Summen/ Häufigkeiten</b>	<b>634.385</b>		<b>4</b>		<b>27,65</b>	<b>3</b>	<b>0,5</b>	<b>31,15</b>			<b>Ja: 0</b>	<b>12</b>	<b>0</b>	<b>0</b>	<b>0</b>	<b>0</b>	<b>0</b>	<b>2</b>		
-----------------------------	----------------	--	----------	--	--------------	----------	------------	--------------	--	--	--------------	-----------	----------	----------	----------	----------	----------	----------	--	--

## Planungsblatt zur Dokumentation des Standes der vertragsärztlichen Versorgung gem. § 4 Abs 1 Satz 6 BP-RL

KV Sachsen		Arztstand: 01.01.2020 Einwohnerstand: 30.09.2019			Versorgungsebene: 3 Spezialisierte fachärztliche Versorgung Arztgruppe: Fachärztl. tätige Internisten														
1	2	3	4	5	6	7	8	9	10	11	12	13	14	15	16	17	18	19	20
Planungsbereich	Einwohner im Planungsgebiet	Grundlage des regionalen Raumzuschnitt	Typisierung des Planungsbereiches	regionale Verhältniszahl	Zugelassene Ärzte	Angestellte Ärzte	Ermächtigte Ärzte und Einrichtungen	Summe der bedarfsplanungs-relevanten Ärzte	Versorgungsgrad	Nichtanrechnung von Ermächtigungen	Planungsbereich gesperrt (Ja / Nein)	Zulassungsmöglichkeiten bis zur Sperrung	Rechn. Zahl oberhalb der Sperrgrenze	Antrag nach §103 Abs. 2 Satz 4 SGB V (Ja / Nein: leer)	Unterversorgung (Ja: seit / Nein: leer)	Drohende Unterversorgung (Ja: seit / leer)	Zusätzl. lok. Vers.-bedarf. (Ja: seit / leer)	Versorgungsgrad im Vorjahr	Behandlungsfälle je Arzt für den Zeitraum der letzte 4 Quartale

### BGST Chemnitz

Chemnitz, Stadt	246.418	KVS	0	12.682	32	13	7,25	45	231,6%	§	Ja		23,6					346,2%	4.070
Erzgebirgskreis	335.750	KVS	0	12.644	17	10	2	29	109,2%		Nein	0,5						148,3%	3.673
Mittelsachsen	304.805	KVS	0	12.357	18,5	6,5	0,25	25,25	102,4%		Nein	2						148,5%	3.912
Vogtlandkreis	226.746	KVS	0	12.523	15	4	4	19	104,9%	§	Nein	1						153%	4.103
Zwickau	315.680	KVS	0	12.538	19	11		30	119,2%		Ja		2,3					172,4%	4.197

### BGST Dresden

Bautzen	300.350	KVS	0	12.175	16,5	6,25	4,75	22,75	92,2%	§	Nein	4,5						144,9%	4.143
Dresden, Stadt	555.529	KVS	0	14.670	58	16,5	3,5	74,5	196,7%	§	Ja		32,9					284%	4.036
Görlitz	253.268	KVS	0	11.866	20,5	4,5	3,25	25	117,1%	§	Ja		1,5					181,3%	3.415
Meißen	242.079	KVS	0	12.227	12	17	0,25	29	146,5%	§	Ja		7,2					217,6%	3.669
Sächsische Schweiz - Osterzgebirge	245.713	KVS	0	12.537	19,5	1,5	1	21	107,1%	§	Nein	1						171,7%	3.961

### BGST Leipzig

Leipzig	258.081	KVS	0	11.963	20,5	4	5	24,5	113,6%	§	Ja		0,8					177,6%	4.243
Leipzig, Stadt	590.401	KVS	0	15.167	50	11,5	6,25	61,5	158,0%	§	Ja		18,7					227,2%	5.510
Nordsachsen	197.871	KVS	0	12.080	9	7	1	17	103,8%		Nein	1,5						160,2%	4.178
<b>Summen/ Häufigkeiten</b>	<b>4.072.691</b>		<b>13</b>		<b>307,5</b>	<b>112,75</b>	<b>38,5</b>	<b>423,5</b>			<b>9</b>	<b>Ja: 7</b>	<b>10,5</b>	<b>87</b>	<b>0</b>	<b>0</b>	<b>0</b>	<b>0</b>	

## Planungsblatt zur Dokumentation des Standes der vertragsärztlichen Versorgung gem. § 4 Abs 1 Satz 6 BP-RL

KV Sachsen	Arztstand: 01.01.2020 Einwohnerstand: 30.09.2019			Versorgungsebene: 3 Spezialisierte fachärztliche Versorgung Arztgruppe: Fachärztl. tätige Internisten														
	1	2	3	4	Quotenrelevante Internisten					10	11	12	13	14	Maximalquote erreicht (Ja / Nein: Zahl)			
					5	6	7	8	9						Gastroenterologie	Kardiologie	Nephrologie	Pneumologie
Planungsbereich	Einwohner im Planungsbereich	Grenze zur Überver- sorgung (VG 110%)	Sollzahl Fachinternisten	Gastroenterologie	Kardiologie	Nephrologie	Pneumologie	Rheumatologie	Ermächtigte Ärzte und Einrichtungen	Versorgungsgrad	Nichtanrechnung von Ermächtigungen	Zahl der Zulassungsmöglichkeiten bis zur Sperrung	Zulassungsmöglichkeiten f. Rheumatologie (Minimalquote)	Gastroenterologie	Kardiologie	Nephrologie	Pneumologie	

### BGST Chemnitz

Chemnitz, Stadt	246.418	21,4	19,4	5	15,5	5	6	4	7,25	231,6%	§			Ja	Ja	Ja	Ja
Erzgebirgskreis	335.750	29,2	26,5	1,25	5,5	8	1,75	1	2	109,2%		0,5		Nein: 4	Nein: 3,5	Ja	Nein: 3,5
Mittelsachsen	304.805	27,1	24,7	3	5,25	4	2,5	2	0,25	102,4%		2		Nein: 2	Nein: 3	Nein: 2,5	Nein: 2
Vogtlandkreis	226.746	19,9	18,1	3,375	3,5	3	4	1	4	104,9%	§	1		Nein: 0,5	Nein: 2,5	Nein: 2	Ja
Zwickau	315.680	27,7	25,2	4	7,625	6,25	3	1		119,2%			1,5	Nein: 1	Nein: 1	Nein: 0,5	Nein: 2

### BGST Dresden

Bautzen	300.350	27,1	24,7	3	8	2	3	2	4,75	92,2%	§	4,5		Nein: 2	Nein: 0,5	Nein: 4,5	Nein: 1,5
Dresden, Stadt	555.529	41,6	37,8	8	18,25	10,5	13	7,5	3,5	196,7%	§			Ja	Ja	Ja	Ja
Görlitz	253.268	23,5	21,3	3,25	5,5	7	3	0	3,25	117,1%	§	2		Nein: 1	Nein: 2	Ja	Nein: 1
Meißen	242.079	21,8	19,8	2,5	8	10	3	1	0,25	146,5%	§	1		Nein: 1,5	Ja	Ja	Nein: 1
Sächsische Schweiz - Osterzgebirge	245.713	21,5	19,6	4	3,5	4	3	1	1	107,1%	§	1		Ja	Nein: 3	Nein: 1	Nein: 1

### BGST Leipzig

Leipzig	258.081	23,7	21,6	3	4	6,5	2	1	5	113,6%	§		1	Nein: 1,5	Nein: 3,5	Ja	Nein: 2
Leipzig, Stadt	590.401	42,8	38,9	11	15,5	4	8	5,5	6,25	158,0%	§			Ja	Ja	Nein: 6	Ja
Nordsachsen	197.871	18	16,4	2	3,25	4	2	0	1	103,8%		1,5		Nein: 1,5	Nein: 2,5	Nein: 0,5	Nein: 1
<b>Summe KV Sachsen:</b>	<b>4.072.691</b>			<b>53,375</b>	<b>103,38</b>	<b>74,25</b>	<b>54,25</b>	<b>27</b>	<b>38,5</b>			<b>10,5</b>	<b>5,5</b>				



## Planungsblatt zur Dokumentation des Standes der vertragsärztlichen Versorgung gem. § 4 Abs 1 Satz 6 BP-RL

KV Sachsen		Arztstand: 01.01.2020 Einwohnerstand: 30.09.2019			Versorgungsebene: 3 Spezialisierte fachärztliche Versorgung Arztgruppe: Radiologen														
1	2	3	4	5	6	7	8	9	10	11	12	13	14	15	16	17	18	19	20
Planungsbereich	Einwohner im Planungsgebiet	Grundlage des regionalen Raumzuschnitt	Typisierung des Planungsbereiches	regionale Verhältniszahl	Zugelassene Ärzte	Angestellte Ärzte	Ermächtigte Ärzte und Einrichtungen	Summe der bedarfsplanungs-relevanten Ärzte	Versorgungsgrad	Nichtanrechnung von Ermächtigungen	Planungsbereich gesperrt (Ja / Nein)	Zulassungsmöglichkeiten bis zur Sperrung	Rechn. Zahl oberhalb der Sperrgrenze	Antrag nach §103 Abs. 2 Satz 4 SGB V (Ja / Nein: leer)	Unterversorgung (Ja: seit / Nein: leer)	Drohende Unterversorgung (Ja: seit / leer)	Zusätzl. lok. Vers.-bedarf. (Ja: seit / leer)	Versorgungsgrad im Vorjahr	Behandlungsfälle je Arzt für den Zeitraum der letzte 4 Quartale

### BGST Chemnitz

Chemnitz, Stadt	246.418	KVS	0	45.582	9	4		13	240,5%		Ja		7,1					249,6%	4.756
Erzgebirgskreis	335.750	KVS	0	45.311	2	6,5	0,25	8,5	114,7%	§	Ja		0,4					118,2%	5.722
Mittelsachsen	304.805	KVS	0	44.798	5,5	2,5	0,75	8	117,6%	§	Ja		0,5					115,8%	7.635
Vogtlandkreis	226.746	KVS	0	45.136		6	0,25	6	119,4%	§	Ja		0,5					123,3%	4.738
Zwickau	315.680	KVS	0	45.155	7	4,5		11,5	164,5%		Ja		3,8					170,2%	6.051

### BGST Dresden

Bautzen	300.350	KVS	0	44.293	5,5	1,5	0,75	7	103,2%	§	Nein	0,5						102,5%	6.029
Dresden, Stadt	555.529	KVS	0	50.439	15,5	9		24,5	222,4%		Ja		12,4					216,7%	6.921
Görlitz	253.268	KVS	0	43.689	3	2,5	0,75	6,25	107,8%		Nein	0,5						96,7%	6.916
Meißen	242.079	KVS	0	44.600	4	3	0,75	7	129,0%	§	Ja		1					137,3%	7.386
Sächsische Schweiz - Osterzgebirge	245.713	KVS	0	45.506	4	2		6	111,1%		Ja		0,1					116,2%	6.084

### BGST Leipzig

Leipzig	258.081	KVS	0	43.159	3,5	3		6,5	108,7%		Nein	0,5						120,4%	6.902
Leipzig, Stadt	590.401	KVS	0	51.072	18,5	6,5	0,25	25	216,3%	§	Ja		12,3					210,6%	5.686
Nordsachsen	197.871	KVS	0	43.431	4	2	1	6	131,7%	§	Ja		1					145,6%	7.389
<b>Summen/ Häufigkeiten</b>	<b>4.072.691</b>		<b>13</b>		<b>81,5</b>	<b>53</b>	<b>4,75</b>	<b>135,25</b>			<b>Ja: 10</b>	<b>1,5</b>	<b>39,1</b>	<b>0</b>	<b>0</b>	<b>0</b>	<b>0</b>		

## Planungsblatt zur Dokumentation des Standes der vertragsärztlichen Versorgung gem. § 4 Abs 1 Satz 6 BP-RL

KV Sachsen		Arztstand: 01.01.2020 Einwohnerstand: 30.09.2019			Versorgungsebene: 4 Gesonderte fachärztliche Versorgung Planungsbereich: KV-Bezirk														
1	2	3	4	5	6	7	8	9	10	11	12	13	14	15	16	17	18	19	20
Arztgruppe der gesonderten fachärztlichen Versorgung im KV-Bezirk	Einwohner im Planungsbereich	Grundlage des regionalen Raumschnitt	Typisierung des Planungsbereiches	regionale Verhältniszahl	Zugelassene Ärzte	Angestellte Ärzte	Ermächtigte Ärzte und Einrichtungen	Summe der bedarfsplanungs-relevanten Ärzte	Versorgungsgrad	Nichtanrechnung von Ermächtigungen	Planungsbereich gesperrt (Ja / Nein)	Zulassungsmöglichkeiten bis zur Sperrung	Rechn. Zahl oberhalb der Sperrgrenze	Antrag nach §103 Abs. 2 Satz 4 SGB V (Ja / Nein: leer)	Unterversorgung (Ja: seit / Nein: leer)	Drohende Unterversorgung (Ja: seit / leer)	Zusätzl. lok. Vers.-bedarf. (Ja: seit / leer)	Versorgungsgrad im Vorjahr	Behandlungsfälle je Arzt für den Zeitraum der letzte 4 Quartale

### KV-Bezirk Sachsen

Humangenetiker	4.072.691	BP-RL	0	575.733	6	10,5		16,5	233,3%		Ja		8,7					232,2 %	1.200
Laborärzte	4.072.691	BP-RL	0	88.330	20,5	37,25	1,25	57,75	125,2%	§	Ja		7,05					128,7 %	67.121
Neurochirurgen	4.072.691	BP-RL	0	129.506	13,5	18,5	0,25	32,25	102,6%		Nein	2,5						108,7 %	2.571
Nuklearmediziner	4.072.691	BP-RL	0	97.361	12,5	15,5	0,5	28,5	68,1%		Nein	17,5						69,5 %	3.027
Pathologen	4.072.691	BP-RL	0	103.413	27	15,25		42,25	107,3%		Nein	1,5						110,6 %	16.960
Physikalische- und Rehabilitations-Mediziner	4.072.691	BP-RL	0	139.824	13	14,5		27,5	94,4%		Nein	5						97,8 %	2.393
Strahlentherapeuten	4.072.691	BP-RL	0	133.854	3	28,5		31,5	103,5%		Nein	2						111,3 %	1.219
Transfusionsmediziner	4.072.691	BP-RL	0	1.156.057	1	5,75		6,75	191,6%		Ja		2,85					187,9 %	10.644

## Erläuterung zu den Planungsblättern gem. § 4 Bedarfsplanungs-Richtlinie

- Spalte 1 Kommunale Zuordnung der Planungsbereiche gem. Anlage 1.2 (Schlüsseltabelle) und Anlage 1.3 (Karten) dieses Bedarfsplanes
- Spalte 2 Einwohner im Planungsbereich auf Basis der amtlichen Einwohnerzahlen des Statistischen Landesamtes Sachsen; In den Arztgruppen „Kinderärzte“ und „Kinder- Jugendpsychiater“ wird die Bevölkerung der bis unter 18-Jährigen und in der Arztgruppe „Frauenärzte“ die weibliche Bevölkerung herangezogen
- Spalte 3 Die räumliche Gliederung des Planungsbereiches erfolgt gem. Bedarfsplanungs-Richtlinie § 7 Satz 1 (BP-RL) oder durch eine abweichende Raumgliederung (KVS) gemäß Bedarfsplanungsrichtlinie § 11 (3) Satz 3, § 12 (3) Satz 6 und § 13 (3) Satz 3
- Spalte 4 Typisierung der Planungsbereiche gemäß § 12 Abs. 3 und 4 i. V. m. Anlage 6 der Bedarfsplanungs-Richtlinie
- Spalte 5 Ausweisen der regionalen Verhältniszahlen auf 0-Kommastellen gerundet; Im Falle einer abweichenden Raumgliederung erfolgt die Bestimmung des regionalen Verteilungsfaktors auf Basis der „Anlage 4.7 Regionale Verteilungsfaktoren\_pro PLZ“ der Bedarfsplanungs-Richtlinie unter Berücksichtigung des Bevölkerungsanteils je Postleitzahlbereich
- Spalte 6 - 8 Teilsommen der bedarfsplanungsrelevanten Ärzte und Psychotherapeuten nach Art der Tätigkeit
- Spalte 9 Summen der bedarfsplanungsrelevanten Ärzte und Psychotherapeuten (Spalten 6 bis 8) unter Berücksichtigung der Anrechnungsfaktoren gem. Bedarfsplanungs-Richtlinie §§ 19-22
- Spalte 10 Die Berechnung des Versorgungsgrades erfolgt auf Basis der Einwohner im Planungsbereich (Spalte 2), der summierten Bedarfsplanungsfaktoren des Planungsbereiches (Spalte 9) und der regionalen Verhältniszahl (Spalte 5). Die regionale Verhältniszahl wird abweichend zur Ausweisung in Spalte 5 auf 5 Kommastellen gerundet. Der Versorgungsgrad wird prozentual mit 1 Kommastelle ausgewiesen.
- Spalte 11 Gemäß § 100 Abs. 1 Satz 1 2. Halbsatz und § 103 Abs. 1 Satz 1 2. Halbsatz SGB V wird bei der Feststellung von Unterversorgung und bei der Feststellung von Überversorgung der Versorgungsgrad (Spalte 10) ohne ermächtigte Ärzte und Einrichtungen (Spalte 8), somit nur aus der Summe der Spalten 6 und 7 ermittelt. Diese Fälle sind mit „§“ gekennzeichnet.
- Spalte 12 Sperrung des Planungsbereiches bei einem Versorgungsgrad (Spalte 10) von  $\geq 110,0\%$  bzw.  $\geq 100\%$  für Planungsbereiche gemäß § 67 BP-RI
- Spalte 13 Summen der möglichen Zulassungen und Anstellungen im Planungsbereich
- Spalte 14 Summen der Bedarfsplanungsfaktoren oberhalb der Sperrgrenze ( $\geq 110\%$  bzw.  $\geq 100\%$ )
- Spalte 15 Aufhebung der Zulassungsbeschränkungen für ländliche oder strukturschwache Teilgebiete des Planungsbereiches aufgrund eines Antrages gem. § 103 Abs. 2 Satz 4 ff. SGB V des Sächsischen Staatsministeriums für Soziales und Verbraucherschutz
- Spalte 16 bis 18 Vorliegen von Unterversorgung, drohender Unterversorgung oder zusätzlich lokalen Versorgungsbedarf nach den Beschlüssen des Landesausschusses der Ärzte und Krankenkassen Sachsen auf Basis §§ 29 ff. Bedarfsplanungs-Richtlinie
- Spalte 19 Versorgungsgrad des Planungsbereiches zum Stichtag des Vorjahres
- Spalte 20 Durchschnittliche Behandlungsfallzahl der Ärzte im Planungsbereich (erfordert mind. 3 Ärzten/Psychotherapeuten innerhalb des Planungsbereiches)

Stadt/ Gemeinde (Gebietsstand 30.09.2019)		Planungsbereich Versorgungsebene 1 (Hausärztliche Versorgung)		Planungsbereich Versorgungsebene 2 (Allgemeine fachärztliche Versorgung)		Planungsbereich Versorgungsebene 3 (Spezialisierte fachärztliche Versorgung) - für Anästhesisten, Kinder- und Jugendpsychiater -		Planungsbereich Versorgungsebene 3 (Spezialisierte fachärztliche Versorgung) - für fachärztlich tätige Internisten, Radiologen -		Planungsbereich Versorgungsebene 4 (Gesonderte fachärztliche Versorgung)	
Schlüssel- nummer	Name	Schlüssel- nummer	Name	Schlüssel- nummer	Name	Schlüssel- nummer	Name	Schlüssel- nummer	Name	Schlüssel- nummer	Name
14511000	Chemnitz	1532	Chemnitz	2561	Chemnitz, Stadt	3151	Südsachsen	3211	Chemnitz, Stadt	4980	KV-Bezirk
14521130	Crottendorf	1535	Annaberg-Buchholz	2571	Annaberg	3151	Südsachsen	3221	Erzgebirgskreis	4980	KV-Bezirk
14521340	Königswalde	1535	Annaberg-Buchholz	2571	Annaberg	3151	Südsachsen	3221	Erzgebirgskreis	4980	KV-Bezirk
14521630	Thermalbad Wiesenbad	1535	Annaberg-Buchholz	2571	Annaberg	3151	Südsachsen	3221	Erzgebirgskreis	4980	KV-Bezirk
14521210	Geyer	1535	Annaberg-Buchholz	2571	Annaberg	3151	Südsachsen	3221	Erzgebirgskreis	4980	KV-Bezirk
14521200	Gelenau/Erzgeb.	1535	Annaberg-Buchholz	2571	Annaberg	3151	Südsachsen	3221	Erzgebirgskreis	4980	KV-Bezirk
14521180	Elterlein	1535	Annaberg-Buchholz	2571	Annaberg	3151	Südsachsen	3221	Erzgebirgskreis	4980	KV-Bezirk
14521400	Mildenaу	1535	Annaberg-Buchholz	2571	Annaberg	3151	Südsachsen	3221	Erzgebirgskreis	4980	KV-Bezirk
14521440	Oberwiesenthal	1535	Annaberg-Buchholz	2571	Annaberg	3151	Südsachsen	3221	Erzgebirgskreis	4980	KV-Bezirk
14521510	Scheibenberg	1535	Annaberg-Buchholz	2571	Annaberg	3151	Südsachsen	3221	Erzgebirgskreis	4980	KV-Bezirk
14521330	Jöhstadt	1535	Annaberg-Buchholz	2571	Annaberg	3151	Südsachsen	3221	Erzgebirgskreis	4980	KV-Bezirk
14521160	Ehrenfriedersdorf	1535	Annaberg-Buchholz	2571	Annaberg	3151	Südsachsen	3221	Erzgebirgskreis	4980	KV-Bezirk
14521060	Bärenstein	1535	Annaberg-Buchholz	2571	Annaberg	3151	Südsachsen	3221	Erzgebirgskreis	4980	KV-Bezirk
14521560	Sehmatal	1535	Annaberg-Buchholz	2571	Annaberg	3151	Südsachsen	3221	Erzgebirgskreis	4980	KV-Bezirk
14521640	Thum	1535	Annaberg-Buchholz	2571	Annaberg	3151	Südsachsen	3221	Erzgebirgskreis	4980	KV-Bezirk
14521020	Annaberg-Buchholz	1535	Annaberg-Buchholz	2571	Annaberg	3151	Südsachsen	3221	Erzgebirgskreis	4980	KV-Bezirk
14521610	Tannenberg	1535	Annaberg-Buchholz	2571	Annaberg	3151	Südsachsen	3221	Erzgebirgskreis	4980	KV-Bezirk
14521520	Schlettau	1535	Annaberg-Buchholz	2571	Annaberg	3151	Südsachsen	3221	Erzgebirgskreis	4980	KV-Bezirk
14524260	Remse	1545	Glauchau	2573	Chemnitzer Land	3151	Südsachsen	3224	Zwickau	4980	KV-Bezirk
14524270	Schönberg	1545	Glauchau	2573	Chemnitzer Land	3151	Südsachsen	3224	Zwickau	4980	KV-Bezirk
14524290	Waldenburg	1545	Glauchau	2573	Chemnitzer Land	3151	Südsachsen	3224	Zwickau	4980	KV-Bezirk
14524240	Oberwiera	1545	Glauchau	2573	Chemnitzer Land	3151	Südsachsen	3224	Zwickau	4980	KV-Bezirk
14524190	Meerane	1545	Glauchau	2573	Chemnitzer Land	3151	Südsachsen	3224	Zwickau	4980	KV-Bezirk
14524080	Glauchau	1545	Glauchau	2573	Chemnitzer Land	3151	Südsachsen	3224	Zwickau	4980	KV-Bezirk
14524010	Bernsdorf	1539	Hohenstein-Ernstthal	2573	Chemnitzer Land	3151	Südsachsen	3224	Zwickau	4980	KV-Bezirk
14524070	Gersdorf	1539	Hohenstein-Ernstthal	2573	Chemnitzer Land	3151	Südsachsen	3224	Zwickau	4980	KV-Bezirk
14524120	Hohenstein-Ernstthal	1539	Hohenstein-Ernstthal	2573	Chemnitzer Land	3151	Südsachsen	3224	Zwickau	4980	KV-Bezirk
14524160	Lichtenstein/Sa.	1539	Hohenstein-Ernstthal	2573	Chemnitzer Land	3151	Südsachsen	3224	Zwickau	4980	KV-Bezirk
14524230	Oberlungwitz	1539	Hohenstein-Ernstthal	2573	Chemnitzer Land	3151	Südsachsen	3224	Zwickau	4980	KV-Bezirk
14524280	St. Egidien	1539	Hohenstein-Ernstthal	2573	Chemnitzer Land	3151	Südsachsen	3224	Zwickau	4980	KV-Bezirk
14524220	Niederfrohna	1531	Limbach-Oberfrohna	2573	Chemnitzer Land	3151	Südsachsen	3224	Zwickau	4980	KV-Bezirk
14524180	Limbach-Oberfrohna	1531	Limbach-Oberfrohna	2573	Chemnitzer Land	3151	Südsachsen	3224	Zwickau	4980	KV-Bezirk
14524020	Callenberg	1531	Limbach-Oberfrohna	2573	Chemnitzer Land	3151	Südsachsen	3224	Zwickau	4980	KV-Bezirk
14522310	Leisnig	1529	Döbeln	2575	Döbeln	3151	Südsachsen	3222	Mittelsachsen	4980	KV-Bezirk
14522250	Hartha	1529	Döbeln	2575	Döbeln	3151	Südsachsen	3222	Mittelsachsen	4980	KV-Bezirk
14522080	Döbeln	1529	Döbeln	2575	Döbeln	3151	Südsachsen	3222	Mittelsachsen	4980	KV-Bezirk
14522620	Zschoitz-Ottewig	1529	Döbeln	2575	Döbeln	3151	Südsachsen	3222	Mittelsachsen	4980	KV-Bezirk
14522450	Ostrau	1529	Döbeln	2575	Döbeln	3151	Südsachsen	3222	Mittelsachsen	4980	KV-Bezirk
14522570	Waldheim	1529	Döbeln	2575	Döbeln	3151	Südsachsen	3222	Mittelsachsen	4980	KV-Bezirk
14522220	Großweitzschen	1529	Döbeln	2575	Döbeln	3151	Südsachsen	3222	Mittelsachsen	4980	KV-Bezirk
14522510	Roßwein	1529	Döbeln	2575	Döbeln	3151	Südsachsen	3222	Mittelsachsen	4980	KV-Bezirk
14522430	Oberschöna	1533	Freiberg	2577	Freiberg	3151	Südsachsen	3222	Mittelsachsen	4980	KV-Bezirk
14522200	Großhartmannsdorf	1533	Freiberg	2577	Freiberg	3151	Südsachsen	3222	Mittelsachsen	4980	KV-Bezirk
14522180	Freiberg	1533	Freiberg	2577	Freiberg	3151	Südsachsen	3222	Mittelsachsen	4980	KV-Bezirk
14522400	Neuhausen/Erzgeb.	1533	Freiberg	2577	Freiberg	3151	Südsachsen	3222	Mittelsachsen	4980	KV-Bezirk
14522340	Lichtenberg/Erzgeb.	1533	Freiberg	2577	Freiberg	3151	Südsachsen	3222	Mittelsachsen	4980	KV-Bezirk
14522210	Großschirma	1533	Freiberg	2577	Freiberg	3151	Südsachsen	3222	Mittelsachsen	4980	KV-Bezirk
14522320	Leubsdorf	1533	Freiberg	2577	Freiberg	3151	Südsachsen	3222	Mittelsachsen	4980	KV-Bezirk
14522140	Flöha	1533	Freiberg	2577	Freiberg	3151	Südsachsen	3222	Mittelsachsen	4980	KV-Bezirk
14522110	Eppendorf	1533	Freiberg	2577	Freiberg	3151	Südsachsen	3222	Mittelsachsen	4980	KV-Bezirk
14522420	Niederwiesa	1533	Freiberg	2577	Freiberg	3151	Südsachsen	3222	Mittelsachsen	4980	KV-Bezirk
14522390	Mulda/Sa.	1533	Freiberg	2577	Freiberg	3151	Südsachsen	3222	Mittelsachsen	4980	KV-Bezirk
14522050	Brand-Erbisdorf	1533	Freiberg	2577	Freiberg	3151	Südsachsen	3222	Mittelsachsen	4980	KV-Bezirk
14522170	Frauenstein	1533	Freiberg	2577	Freiberg	3151	Südsachsen	3222	Mittelsachsen	4980	KV-Bezirk
14522440	Oederan	1533	Freiberg	2577	Freiberg	3151	Südsachsen	3222	Mittelsachsen	4980	KV-Bezirk
14522240	Halsbrücke	1533	Freiberg	2577	Freiberg	3151	Südsachsen	3222	Mittelsachsen	4980	KV-Bezirk
14522470	Rechenberg-Bienenmühle	1533	Freiberg	2577	Freiberg	3151	Südsachsen	3222	Mittelsachsen	4980	KV-Bezirk
14522035	Bobritzsch-Hibersdorf	1533	Freiberg	2577	Freiberg	3151	Südsachsen	3222	Mittelsachsen	4980	KV-Bezirk
14522480	Reinsberg	1533	Freiberg	2577	Freiberg	3151	Südsachsen	3222	Mittelsachsen	4980	KV-Bezirk

Stadt/ Gemeinde (Gebietsstand 30.09.2019)		Planungsbereich Versorgungsebene 1 (Hausärztliche Versorgung)		Planungsbereich Versorgungsebene 2 (Allgemeine fachärztliche Versorgung)		Planungsbereich Versorgungsebene 3 (Spezialisierte fachärztliche Versorgung) - für Anästhesisten, Kinder- und Jugendpsychiater -		Planungsbereich Versorgungsebene 3 (Spezialisierte fachärztliche Versorgung) - für fachärztlich tätige Internisten, Radiologen -		Planungsbereich Versorgungsebene 4 (Gesonderte fachärztliche Versorgung)	
Schlüssel- nummer	Name	Schlüssel- nummer	Name	Schlüssel- nummer	Name	Schlüssel- nummer	Name	Schlüssel- nummer	Name	Schlüssel- nummer	Name
14522020	Augustusburg	1533	Freiberg	2577	Freiberg	3151	Südsachsen	3222	Mittelsachsen	4980	KV-Bezirk
14522520	Sayda	1533	Freiberg	2577	Freiberg	3151	Südsachsen	3222	Mittelsachsen	4980	KV-Bezirk
14522590	Weißenborn/Erzgeb.	1533	Freiberg	2577	Freiberg	3151	Südsachsen	3222	Mittelsachsen	4980	KV-Bezirk
14522090	Dorchemnitz	1533	Freiberg	2577	Freiberg	3151	Südsachsen	3222	Mittelsachsen	4980	KV-Bezirk
14521670	Wolkenstein	1534	Marienberg	2581	Mittlerer Erzgebirgskreis	3151	Südsachsen	3221	Erzgebirgskreis	4980	KV-Bezirk
14521690	Zschopau	1534	Marienberg	2581	Mittlerer Erzgebirgskreis	3151	Südsachsen	3221	Erzgebirgskreis	4980	KV-Bezirk
14521570	Mariot Seiffen/Erzgeb.	1534	Marienberg	2581	Mittlerer Erzgebirgskreis	3151	Südsachsen	3221	Erzgebirgskreis	4980	KV-Bezirk
14521280	Heidersdorf	1534	Marienberg	2581	Mittlerer Erzgebirgskreis	3151	Südsachsen	3221	Erzgebirgskreis	4980	KV-Bezirk
14521150	Drebach	1534	Marienberg	2581	Mittlerer Erzgebirgskreis	3151	Südsachsen	3221	Erzgebirgskreis	4980	KV-Bezirk
14521220	Gornau/Erzgeb.	1534	Marienberg	2581	Mittlerer Erzgebirgskreis	3151	Südsachsen	3221	Erzgebirgskreis	4980	KV-Bezirk
14521140	Deutschnudorf	1534	Marienberg	2581	Mittlerer Erzgebirgskreis	3151	Südsachsen	3221	Erzgebirgskreis	4980	KV-Bezirk
14521240	Großobersdorf	1534	Marienberg	2581	Mittlerer Erzgebirgskreis	3151	Südsachsen	3221	Erzgebirgskreis	4980	KV-Bezirk
14521250	Großrückerswalde	1534	Marienberg	2581	Mittlerer Erzgebirgskreis	3151	Südsachsen	3221	Erzgebirgskreis	4980	KV-Bezirk
14521010	Amtsberg	1534	Marienberg	2581	Mittlerer Erzgebirgskreis	3151	Südsachsen	3221	Erzgebirgskreis	4980	KV-Bezirk
14521270	Grünhainichen	1534	Marienberg	2581	Mittlerer Erzgebirgskreis	3151	Südsachsen	3221	Erzgebirgskreis	4980	KV-Bezirk
14521495	Pockau-Lengefeld	1534	Marienberg	2581	Mittlerer Erzgebirgskreis	3151	Südsachsen	3221	Erzgebirgskreis	4980	KV-Bezirk
14521090	Börrichen/Erzgeb.	1534	Marienberg	2581	Mittlerer Erzgebirgskreis	3151	Südsachsen	3221	Erzgebirgskreis	4980	KV-Bezirk
14521390	Marienberg	1534	Marienberg	2581	Mittlerer Erzgebirgskreis	3151	Südsachsen	3221	Erzgebirgskreis	4980	KV-Bezirk
14521460	Olbernhau	1534	Marienberg	2581	Mittlerer Erzgebirgskreis	3151	Südsachsen	3221	Erzgebirgskreis	4980	KV-Bezirk
14522540	Striegistal	1590	Frankenberg-Hainichen	2582	Mittweida	3151	Südsachsen	3222	Mittelsachsen	4980	KV-Bezirk
14522330	Lichtenau	1590	Frankenberg-Hainichen	2582	Mittweida	3151	Südsachsen	3222	Mittelsachsen	4980	KV-Bezirk
14522230	Hainichen	1590	Frankenberg-Hainichen	2582	Mittweida	3151	Südsachsen	3222	Mittelsachsen	4980	KV-Bezirk
14522150	Frankenberg/Sa.	1590	Frankenberg-Hainichen	2582	Mittweida	3151	Südsachsen	3222	Mittelsachsen	4980	KV-Bezirk
14522500	Rossau	1590	Frankenberg-Hainichen	2582	Mittweida	3151	Südsachsen	3222	Mittelsachsen	4980	KV-Bezirk
14522530	Seelitz	1530	Mittweida	2582	Mittweida	3151	Südsachsen	3222	Mittelsachsen	4980	KV-Bezirk
14522360	Mittweida	1530	Mittweida	2582	Mittweida	3151	Südsachsen	3222	Mittelsachsen	4980	KV-Bezirk
14522350	Lunzenau	1530	Mittweida	2582	Mittweida	3151	Südsachsen	3222	Mittelsachsen	4980	KV-Bezirk
14522460	Penig	1530	Mittweida	2582	Mittweida	3151	Südsachsen	3222	Mittelsachsen	4980	KV-Bezirk
14522300	Kriebstein	1530	Mittweida	2582	Mittweida	3151	Südsachsen	3222	Mittelsachsen	4980	KV-Bezirk
14522290	Königshain-Wiederau	1530	Mittweida	2582	Mittweida	3151	Südsachsen	3222	Mittelsachsen	4980	KV-Bezirk
14522280	Königsfeld	1530	Mittweida	2582	Mittweida	3151	Südsachsen	3222	Mittelsachsen	4980	KV-Bezirk
14522190	Geringsswalde	1530	Mittweida	2582	Mittweida	3151	Südsachsen	3222	Mittelsachsen	4980	KV-Bezirk
14522010	Altmittweida	1530	Mittweida	2582	Mittweida	3151	Südsachsen	3222	Mittelsachsen	4980	KV-Bezirk
14522380	Mühlau	1530	Mittweida	2582	Mittweida	3151	Südsachsen	3222	Mittelsachsen	4980	KV-Bezirk
14522550	Taura	1530	Mittweida	2582	Mittweida	3151	Südsachsen	3222	Mittelsachsen	4980	KV-Bezirk
14522070	Claußnitz	1530	Mittweida	2582	Mittweida	3151	Südsachsen	3222	Mittelsachsen	4980	KV-Bezirk
14522600	Zettlitz	1530	Mittweida	2582	Mittweida	3151	Südsachsen	3222	Mittelsachsen	4980	KV-Bezirk
14522060	Burgstädt	1530	Mittweida	2582	Mittweida	3151	Südsachsen	3222	Mittelsachsen	4980	KV-Bezirk
14522260	Hartmannsdorf	1530	Mittweida	2582	Mittweida	3151	Südsachsen	3222	Mittelsachsen	4980	KV-Bezirk
14522580	Wechselburg	1530	Mittweida	2582	Mittweida	3151	Südsachsen	3222	Mittelsachsen	4980	KV-Bezirk
14522120	Erlau	1530	Mittweida	2582	Mittweida	3151	Südsachsen	3222	Mittelsachsen	4980	KV-Bezirk
14522490	Rochlitz	1530	Mittweida	2582	Mittweida	3151	Südsachsen	3222	Mittelsachsen	4980	KV-Bezirk
14521120	Burkhardtsdorf	1537	Stollberg	2588	Stollberg	3151	Südsachsen	3221	Erzgebirgskreis	4980	KV-Bezirk
14521590	Stollberg/Erzgeb.	1537	Stollberg	2588	Stollberg	3151	Südsachsen	3221	Erzgebirgskreis	4980	KV-Bezirk
14521230	Gornsdorf	1537	Stollberg	2588	Stollberg	3151	Südsachsen	3221	Erzgebirgskreis	4980	KV-Bezirk
14521310	Jahnsdorf/Erzgeb.	1537	Stollberg	2588	Stollberg	3151	Südsachsen	3221	Erzgebirgskreis	4980	KV-Bezirk
14521620	Thalheim/Erzgeb.	1537	Stollberg	2588	Stollberg	3151	Südsachsen	3221	Erzgebirgskreis	4980	KV-Bezirk
14521040	Auerbach	1537	Stollberg	2588	Stollberg	3151	Südsachsen	3221	Erzgebirgskreis	4980	KV-Bezirk
14521450	Oelsnitz/Erzgeb.	1537	Stollberg	2588	Stollberg	3151	Südsachsen	3221	Erzgebirgskreis	4980	KV-Bezirk
14521420	Niederdorf	1537	Stollberg	2588	Stollberg	3151	Südsachsen	3221	Erzgebirgskreis	4980	KV-Bezirk
14521710	Zwönitz	1537	Stollberg	2588	Stollberg	3151	Südsachsen	3221	Erzgebirgskreis	4980	KV-Bezirk
14521430	Niederwürschnitz	1537	Stollberg	2588	Stollberg	3151	Südsachsen	3221	Erzgebirgskreis	4980	KV-Bezirk
14521380	Lugau/Erzgeb.	1537	Stollberg	2588	Stollberg	3151	Südsachsen	3221	Erzgebirgskreis	4980	KV-Bezirk
14521410	Neukirchen/Erzgeb.	1537	Stollberg	2588	Stollberg	3151	Südsachsen	3221	Erzgebirgskreis	4980	KV-Bezirk
14521290	Hohndorf	1537	Stollberg	2588	Stollberg	3151	Südsachsen	3221	Erzgebirgskreis	4980	KV-Bezirk
14521355	Lauter-Bernsbach	1536	Aue	2591	Aue-Schwarzenberg	3151	Südsachsen	3221	Erzgebirgskreis	4980	KV-Bezirk
14521530	Schneeberg	1536	Aue	2591	Aue-Schwarzenberg	3151	Südsachsen	3221	Erzgebirgskreis	4980	KV-Bezirk
14521540	Schönheide	1536	Aue	2591	Aue-Schwarzenberg	3151	Südsachsen	3221	Erzgebirgskreis	4980	KV-Bezirk
14521550	Schwarzenberg/Erzgeb.	1536	Aue	2591	Aue-Schwarzenberg	3151	Südsachsen	3221	Erzgebirgskreis	4980	KV-Bezirk

Stadt/ Gemeinde (Gebietsstand 30.09.2019)		Planungsbereich Versorgungsebene 1 (Hausärztliche Versorgung)		Planungsbereich Versorgungsebene 2 (Allgemeine fachärztliche Versorgung)		Planungsbereich Versorgungsebene 3 (Spezialisierte fachärztliche Versorgung) - für Anästhesisten, Kinder- und Jugendpsychiater -		Planungsbereich Versorgungsebene 3 (Spezialisierte fachärztliche Versorgung) - für fachärztlich tätige Internisten, Radiologen -		Planungsbereich Versorgungsebene 4 (Gesonderte fachärztliche Versorgung)	
Schlüssel- nummer	Name	Schlüssel- nummer	Name	Schlüssel- nummer	Name	Schlüssel- nummer	Name	Schlüssel- nummer	Name	Schlüssel- nummer	Name
14521500	Raschau-Markersbach	1536	Aue	2591	Aue-Schwarzenberg	3151	Südsachsen	3221	Erzgebirgskreis	4980	KV-Bezirk
14521700	Zschorlau	1536	Aue	2591	Aue-Schwarzenberg	3151	Südsachsen	3221	Erzgebirgskreis	4980	KV-Bezirk
14521370	Lößnitz	1536	Aue	2591	Aue-Schwarzenberg	3151	Südsachsen	3221	Erzgebirgskreis	4980	KV-Bezirk
14521600	Stützengrün	1536	Aue	2591	Aue-Schwarzenberg	3151	Südsachsen	3221	Erzgebirgskreis	4980	KV-Bezirk
14521170	Eibenstock	1536	Aue	2591	Aue-Schwarzenberg	3151	Südsachsen	3221	Erzgebirgskreis	4980	KV-Bezirk
14521260	Grünhain-Beierfeld	1536	Aue	2591	Aue-Schwarzenberg	3151	Südsachsen	3221	Erzgebirgskreis	4980	KV-Bezirk
14521030	Aue	1536	Aue	2591	Aue-Schwarzenberg	3151	Südsachsen	3221	Erzgebirgskreis	4980	KV-Bezirk
14521050	Bad Schlema	1536	Aue	2591	Aue-Schwarzenberg	3151	Südsachsen	3221	Erzgebirgskreis	4980	KV-Bezirk
14521080	Bockau	1536	Aue	2591	Aue-Schwarzenberg	3151	Südsachsen	3221	Erzgebirgskreis	4980	KV-Bezirk
14521110	Breitenbrunn/Erzgeb.	1536	Aue	2591	Aue-Schwarzenberg	3151	Südsachsen	3221	Erzgebirgskreis	4980	KV-Bezirk
14521320	Johanngeorgenstadt	1536	Aue	2591	Aue-Schwarzenberg	3151	Südsachsen	3221	Erzgebirgskreis	4980	KV-Bezirk
14524210	Neukirchen/Pleiße	1544	Crimmitschau	2593	Zwickau	3151	Südsachsen	3224	Zwickau	4980	KV-Bezirk
14524030	Crimmitschau	1544	Crimmitschau	2593	Zwickau	3151	Südsachsen	3224	Zwickau	4980	KV-Bezirk
14524300	Werdau	1543	Werdau	2593	Zwickau	3151	Südsachsen	3224	Zwickau	4980	KV-Bezirk
14524140	Langenbernsdorf	1543	Werdau	2593	Zwickau	3151	Südsachsen	3224	Zwickau	4980	KV-Bezirk
14524060	Fraureuth	1543	Werdau	2593	Zwickau	3151	Südsachsen	3224	Zwickau	4980	KV-Bezirk
14524040	Crinitzberg	1540	Zwickau	2593	Zwickau	3151	Südsachsen	3224	Zwickau	4980	KV-Bezirk
14524050	Dennheritz	1540	Zwickau	2593	Zwickau	3151	Südsachsen	3224	Zwickau	4980	KV-Bezirk
14524090	Hartenstein	1540	Zwickau	2593	Zwickau	3151	Südsachsen	3224	Zwickau	4980	KV-Bezirk
14524100	Hartmannsdorf b. Kirchberg	1540	Zwickau	2593	Zwickau	3151	Südsachsen	3224	Zwickau	4980	KV-Bezirk
14524110	Hirschfeld	1540	Zwickau	2593	Zwickau	3151	Südsachsen	3224	Zwickau	4980	KV-Bezirk
14524130	Kirchberg	1540	Zwickau	2593	Zwickau	3151	Südsachsen	3224	Zwickau	4980	KV-Bezirk
14524150	Langenweißbach	1540	Zwickau	2593	Zwickau	3151	Südsachsen	3224	Zwickau	4980	KV-Bezirk
14524250	Reinsdorf	1540	Zwickau	2593	Zwickau	3151	Südsachsen	3224	Zwickau	4980	KV-Bezirk
14524200	Mülsen	1540	Zwickau	2593	Zwickau	3151	Südsachsen	3224	Zwickau	4980	KV-Bezirk
14524310	Wildenfels	1540	Zwickau	2593	Zwickau	3151	Südsachsen	3224	Zwickau	4980	KV-Bezirk
14524320	Wilkau-Haßlau	1540	Zwickau	2593	Zwickau	3151	Südsachsen	3224	Zwickau	4980	KV-Bezirk
14524330	Zwickau	1540	Zwickau	2593	Zwickau	3151	Südsachsen	3224	Zwickau	4980	KV-Bezirk
14524170	Lichtentanne	1540	Zwickau	2593	Zwickau	3151	Südsachsen	3224	Zwickau	4980	KV-Bezirk
14523120	Falkenstein/Vogtl.	1541	Auerbach	2599	Plauen, Stadt / Vogtlandkreis	3151	Südsachsen	3223	Vogtlandkreis	4980	KV-Bezirk
14523050	Bergen	1541	Auerbach	2599	Plauen, Stadt / Vogtlandkreis	3151	Südsachsen	3223	Vogtlandkreis	4980	KV-Bezirk
14523020	Auerbach/Vogtl.	1541	Auerbach	2599	Plauen, Stadt / Vogtlandkreis	3151	Südsachsen	3223	Vogtlandkreis	4980	KV-Bezirk
14523130	Höhenflurort Grünbach	1541	Auerbach	2599	Plauen, Stadt / Vogtlandkreis	3151	Südsachsen	3223	Vogtlandkreis	4980	KV-Bezirk
14523460	Werdau	1541	Auerbach	2599	Plauen, Stadt / Vogtlandkreis	3151	Südsachsen	3223	Vogtlandkreis	4980	KV-Bezirk
14523160	Klingenthal	1541	Auerbach	2599	Plauen, Stadt / Vogtlandkreis	3151	Südsachsen	3223	Vogtlandkreis	4980	KV-Bezirk
14523430	Treuen	1541	Auerbach	2599	Plauen, Stadt / Vogtlandkreis	3151	Südsachsen	3223	Vogtlandkreis	4980	KV-Bezirk
14523380	Steinberg	1541	Auerbach	2599	Plauen, Stadt / Vogtlandkreis	3151	Südsachsen	3223	Vogtlandkreis	4980	KV-Bezirk
14523170	Lengenfeld	1541	Auerbach	2599	Plauen, Stadt / Vogtlandkreis	3151	Südsachsen	3223	Vogtlandkreis	4980	KV-Bezirk
14523360	Rodewisch	1541	Auerbach	2599	Plauen, Stadt / Vogtlandkreis	3151	Südsachsen	3223	Vogtlandkreis	4980	KV-Bezirk
14523090	Ellefeld	1541	Auerbach	2599	Plauen, Stadt / Vogtlandkreis	3151	Südsachsen	3223	Vogtlandkreis	4980	KV-Bezirk
14523245	Muldenhammer	1541	Auerbach	2599	Plauen, Stadt / Vogtlandkreis	3151	Südsachsen	3223	Vogtlandkreis	4980	KV-Bezirk
14523290	Neustadt/Vogtl.	1541	Auerbach	2599	Plauen, Stadt / Vogtlandkreis	3151	Südsachsen	3223	Vogtlandkreis	4980	KV-Bezirk
14523230	Mühlental	1547	Oelsnitz	2599	Plauen, Stadt / Vogtlandkreis	3151	Südsachsen	3223	Vogtlandkreis	4980	KV-Bezirk
14523200	Markneukirchen	1547	Oelsnitz	2599	Plauen, Stadt / Vogtlandkreis	3151	Südsachsen	3223	Vogtlandkreis	4980	KV-Bezirk
14523080	Eichigt	1547	Oelsnitz	2599	Plauen, Stadt / Vogtlandkreis	3151	Südsachsen	3223	Vogtlandkreis	4980	KV-Bezirk
14523060	Bösenbrunn	1547	Oelsnitz	2599	Plauen, Stadt / Vogtlandkreis	3151	Südsachsen	3223	Vogtlandkreis	4980	KV-Bezirk
14523010	Adorf/Vogtl.	1547	Oelsnitz	2599	Plauen, Stadt / Vogtlandkreis	3151	Südsachsen	3223	Vogtlandkreis	4980	KV-Bezirk
14523030	Bad Brambach	1547	Oelsnitz	2599	Plauen, Stadt / Vogtlandkreis	3151	Südsachsen	3223	Vogtlandkreis	4980	KV-Bezirk
14523440	Triebel/Vogtl.	1547	Oelsnitz	2599	Plauen, Stadt / Vogtlandkreis	3151	Südsachsen	3223	Vogtlandkreis	4980	KV-Bezirk
14523420	Tirpersdorf	1547	Oelsnitz	2599	Plauen, Stadt / Vogtlandkreis	3151	Südsachsen	3223	Vogtlandkreis	4980	KV-Bezirk
14523370	Schöneck/Vogtl.	1547	Oelsnitz	2599	Plauen, Stadt / Vogtlandkreis	3151	Südsachsen	3223	Vogtlandkreis	4980	KV-Bezirk
14523300	Oelsnitz/Vogtl.	1547	Oelsnitz	2599	Plauen, Stadt / Vogtlandkreis	3151	Südsachsen	3223	Vogtlandkreis	4980	KV-Bezirk
14523040	Bad Elster	1547	Oelsnitz	2599	Plauen, Stadt / Vogtlandkreis	3151	Südsachsen	3223	Vogtlandkreis	4980	KV-Bezirk
14523330	Pöhl	1546	Plauen	2599	Plauen, Stadt / Vogtlandkreis	3151	Südsachsen	3223	Vogtlandkreis	4980	KV-Bezirk
14523100	Elsterberg	1546	Plauen	2599	Plauen, Stadt / Vogtlandkreis	3151	Südsachsen	3223	Vogtlandkreis	4980	KV-Bezirk
14523310	Pausa/Vogtl.	1546	Plauen	2599	Plauen, Stadt / Vogtlandkreis	3151	Südsachsen	3223	Vogtlandkreis	4980	KV-Bezirk
14523320	Plauen	1546	Plauen	2599	Plauen, Stadt / Vogtlandkreis	3151	Südsachsen	3223	Vogtlandkreis	4980	KV-Bezirk
14523365	Rosenbach/Vogtl.	1546	Plauen	2599	Plauen, Stadt / Vogtlandkreis	3151	Südsachsen	3223	Vogtlandkreis	4980	KV-Bezirk
14523410	Theuma	1546	Plauen	2599	Plauen, Stadt / Vogtlandkreis	3151	Südsachsen	3223	Vogtlandkreis	4980	KV-Bezirk

Stadt/ Gemeinde (Gebietsstand 30.09.2019)		Planungsbereich Versorgungsebene 1 (Hausärztliche Versorgung)		Planungsbereich Versorgungsebene 2 (Allgemeine fachärztliche Versorgung)		Planungsbereich Versorgungsebene 3 (Spezialisierte fachärztliche Versorgung) - für Anästhesisten, Kinder- und Jugendpsychiater -		Planungsbereich Versorgungsebene 3 (Spezialisierte fachärztliche Versorgung) - für fachärztlich tätige Internisten, Radiologen -		Planungsbereich Versorgungsebene 4 (Gesonderte fachärztliche Versorgung)	
Schlüsselnummer	Name	Schlüsselnummer	Name	Schlüsselnummer	Name	Schlüsselnummer	Name	Schlüsselnummer	Name	Schlüsselnummer	Name
14523450	Weischlitz	1546	Plauen	2599	Plauen, Stadt / Vogtlandkreis	3151	Südsachsen	3223	Vogtlandkreis	4980	KV-Bezirk
14523270	Neuensalz	1546	Plauen	2599	Plauen, Stadt / Vogtlandkreis	3151	Südsachsen	3223	Vogtlandkreis	4980	KV-Bezirk
14523340	Reichenbach im Vogtland	1542	Reichenbach	2599	Plauen, Stadt / Vogtlandkreis	3151	Südsachsen	3223	Vogtlandkreis	4980	KV-Bezirk
14523190	Limbach	1542	Reichenbach	2599	Plauen, Stadt / Vogtlandkreis	3151	Südsachsen	3223	Vogtlandkreis	4980	KV-Bezirk
14523150	Heinsdorfergrund	1542	Reichenbach	2599	Plauen, Stadt / Vogtlandkreis	3151	Südsachsen	3223	Vogtlandkreis	4980	KV-Bezirk
14523260	Netzschkau	1542	Reichenbach	2599	Plauen, Stadt / Vogtlandkreis	3151	Südsachsen	3223	Vogtlandkreis	4980	KV-Bezirk
14523280	Neumark	1542	Reichenbach	2599	Plauen, Stadt / Vogtlandkreis	3151	Südsachsen	3223	Vogtlandkreis	4980	KV-Bezirk
14612000	Dresden	1610	Dresden	2662	Dresden, Stadt	3161	Oberes Elbtal/Osterzgebirge	3212	Dresden, Stadt	4980	KV-Bezirk
14626240	Königshain	1603	Görlitz	2663	Görlitz, Stadt / Niederschlesischer Oberlausitzkreis	3162	Oberlausitz-Niederschlesien	3226	Görlitz	4980	KV-Bezirk
14626110	Görlitz	1603	Görlitz	2663	Görlitz, Stadt / Niederschlesischer Oberlausitzkreis	3162	Oberlausitz-Niederschlesien	3226	Görlitz	4980	KV-Bezirk
14626300	Markersdorf	1603	Görlitz	2663	Görlitz, Stadt / Niederschlesischer Oberlausitzkreis	3162	Oberlausitz-Niederschlesien	3226	Görlitz	4980	KV-Bezirk
14626520	Schöpstal	1603	Görlitz	2663	Görlitz, Stadt / Niederschlesischer Oberlausitzkreis	3162	Oberlausitz-Niederschlesien	3226	Görlitz	4980	KV-Bezirk
14626330	Neißeaue	1603	Görlitz	2663	Görlitz, Stadt / Niederschlesischer Oberlausitzkreis	3162	Oberlausitz-Niederschlesien	3226	Görlitz	4980	KV-Bezirk
14626450	Reichenbach/O.L.	1603	Görlitz	2663	Görlitz, Stadt / Niederschlesischer Oberlausitzkreis	3162	Oberlausitz-Niederschlesien	3226	Görlitz	4980	KV-Bezirk
14626570	Vierkirchen	1603	Görlitz	2663	Görlitz, Stadt / Niederschlesischer Oberlausitzkreis	3162	Oberlausitz-Niederschlesien	3226	Görlitz	4980	KV-Bezirk
14626580	Waldhufen	1602	Niesky	2663	Görlitz, Stadt / Niederschlesischer Oberlausitzkreis	3162	Oberlausitz-Niederschlesien	3226	Görlitz	4980	KV-Bezirk
14626230	Kodersdorf	1602	Niesky	2663	Görlitz, Stadt / Niederschlesischer Oberlausitzkreis	3162	Oberlausitz-Niederschlesien	3226	Görlitz	4980	KV-Bezirk
14626440	Quitzdorf am See	1602	Niesky	2663	Görlitz, Stadt / Niederschlesischer Oberlausitzkreis	3162	Oberlausitz-Niederschlesien	3226	Görlitz	4980	KV-Bezirk
14626160	Hähnichen	1602	Niesky	2663	Görlitz, Stadt / Niederschlesischer Oberlausitzkreis	3162	Oberlausitz-Niederschlesien	3226	Görlitz	4980	KV-Bezirk
14626370	Niesky	1602	Niesky	2663	Görlitz, Stadt / Niederschlesischer Oberlausitzkreis	3162	Oberlausitz-Niederschlesien	3226	Görlitz	4980	KV-Bezirk
14626260	Kreba-Neudorf	1602	Niesky	2663	Görlitz, Stadt / Niederschlesischer Oberlausitzkreis	3162	Oberlausitz-Niederschlesien	3226	Görlitz	4980	KV-Bezirk
14626480	Rothenburg/O.L.	1602	Niesky	2663	Görlitz, Stadt / Niederschlesischer Oberlausitzkreis	3162	Oberlausitz-Niederschlesien	3226	Görlitz	4980	KV-Bezirk
14626320	Mücka	1602	Niesky	2663	Görlitz, Stadt / Niederschlesischer Oberlausitzkreis	3162	Oberlausitz-Niederschlesien	3226	Görlitz	4980	KV-Bezirk
14626190	Hohendubrau	1602	Niesky	2663	Görlitz, Stadt / Niederschlesischer Oberlausitzkreis	3162	Oberlausitz-Niederschlesien	3226	Görlitz	4980	KV-Bezirk
14626200	Horka	1602	Niesky	2663	Görlitz, Stadt / Niederschlesischer Oberlausitzkreis	3162	Oberlausitz-Niederschlesien	3226	Görlitz	4980	KV-Bezirk
14626460	Rietschen	1601	Weißwasser	2663	Görlitz, Stadt / Niederschlesischer Oberlausitzkreis	3162	Oberlausitz-Niederschlesien	3226	Görlitz	4980	KV-Bezirk
14626060	Boxberg/ O.L.	1601	Weißwasser	2663	Görlitz, Stadt / Niederschlesischer Oberlausitzkreis	3162	Oberlausitz-Niederschlesien	3226	Görlitz	4980	KV-Bezirk
14626100	Gablenz	1601	Weißwasser	2663	Görlitz, Stadt / Niederschlesischer Oberlausitzkreis	3162	Oberlausitz-Niederschlesien	3226	Görlitz	4980	KV-Bezirk
14626560	Trebendorf	1601	Weißwasser	2663	Görlitz, Stadt / Niederschlesischer Oberlausitzkreis	3162	Oberlausitz-Niederschlesien	3226	Görlitz	4980	KV-Bezirk
14626590	WeißkeiBel	1601	Weißwasser	2663	Görlitz, Stadt / Niederschlesischer Oberlausitzkreis	3162	Oberlausitz-Niederschlesien	3226	Görlitz	4980	KV-Bezirk
14626490	Schleife	1601	Weißwasser	2663	Görlitz, Stadt / Niederschlesischer Oberlausitzkreis	3162	Oberlausitz-Niederschlesien	3226	Görlitz	4980	KV-Bezirk
14626010	Bad Muskau	1601	Weißwasser	2663	Görlitz, Stadt / Niederschlesischer Oberlausitzkreis	3162	Oberlausitz-Niederschlesien	3226	Görlitz	4980	KV-Bezirk
14626120	Groß Düben	1601	Weißwasser	2663	Görlitz, Stadt / Niederschlesischer Oberlausitzkreis	3162	Oberlausitz-Niederschlesien	3226	Görlitz	4980	KV-Bezirk
14626600	Weißwasser/O.L.	1601	Weißwasser	2663	Görlitz, Stadt / Niederschlesischer Oberlausitzkreis	3162	Oberlausitz-Niederschlesien	3226	Görlitz	4980	KV-Bezirk
14626250	Krauschwitz i.d. O.L.	1601	Weißwasser	2663	Görlitz, Stadt / Niederschlesischer Oberlausitzkreis	3162	Oberlausitz-Niederschlesien	3226	Görlitz	4980	KV-Bezirk
14625030	Bernsdorf, Stadt	1607	Hoyerswerda	2664	Hoyerswerda, Stadt / Landkreis Kamenz	3162	Oberlausitz-Niederschlesien	3225	Bautzen	4980	KV-Bezirk
14625310	Lauta	1607	Hoyerswerda	2664	Hoyerswerda, Stadt / Landkreis Kamenz	3162	Oberlausitz-Niederschlesien	3225	Bautzen	4980	KV-Bezirk
14625240	Hoyerswerda	1607	Hoyerswerda	2664	Hoyerswerda, Stadt / Landkreis Kamenz	3162	Oberlausitz-Niederschlesien	3225	Bautzen	4980	KV-Bezirk
14625120	Elsterheide	1607	Hoyerswerda	2664	Hoyerswerda, Stadt / Landkreis Kamenz	3162	Oberlausitz-Niederschlesien	3225	Bautzen	4980	KV-Bezirk
14625330	Lohsa	1607	Hoyerswerda	2664	Hoyerswerda, Stadt / Landkreis Kamenz	3162	Oberlausitz-Niederschlesien	3225	Bautzen	4980	KV-Bezirk
14625570	Spreetal	1607	Hoyerswerda	2664	Hoyerswerda, Stadt / Landkreis Kamenz	3162	Oberlausitz-Niederschlesien	3225	Bautzen	4980	KV-Bezirk
14625640	Wittichenau	1607	Hoyerswerda	2664	Hoyerswerda, Stadt / Landkreis Kamenz	3162	Oberlausitz-Niederschlesien	3225	Bautzen	4980	KV-Bezirk
14625130	Elstra	1608	Kamenz	2664	Hoyerswerda, Stadt / Landkreis Kamenz	3162	Oberlausitz-Niederschlesien	3225	Bautzen	4980	KV-Bezirk
14625350	Nebelschütz	1608	Kamenz	2664	Hoyerswerda, Stadt / Landkreis Kamenz	3162	Oberlausitz-Niederschlesien	3225	Bautzen	4980	KV-Bezirk
14625420	Oßling	1608	Kamenz	2664	Hoyerswerda, Stadt / Landkreis Kamenz	3162	Oberlausitz-Niederschlesien	3225	Bautzen	4980	KV-Bezirk
14625270	Königsbrück	1608	Kamenz	2664	Hoyerswerda, Stadt / Landkreis Kamenz	3162	Oberlausitz-Niederschlesien	3225	Bautzen	4980	KV-Bezirk
14625440	Panschwitz-Kuckau	1608	Kamenz	2664	Hoyerswerda, Stadt / Landkreis Kamenz	3162	Oberlausitz-Niederschlesien	3225	Bautzen	4980	KV-Bezirk
14625250	Kamenz	1608	Kamenz	2664	Hoyerswerda, Stadt / Landkreis Kamenz	3162	Oberlausitz-Niederschlesien	3225	Bautzen	4980	KV-Bezirk
14625220	Haselbachtal	1608	Kamenz	2664	Hoyerswerda, Stadt / Landkreis Kamenz	3162	Oberlausitz-Niederschlesien	3225	Bautzen	4980	KV-Bezirk
14625080	Crostwitz	1608	Kamenz	2664	Hoyerswerda, Stadt / Landkreis Kamenz	3162	Oberlausitz-Niederschlesien	3225	Bautzen	4980	KV-Bezirk
14625370	Neukirch	1608	Kamenz	2664	Hoyerswerda, Stadt / Landkreis Kamenz	3162	Oberlausitz-Niederschlesien	3225	Bautzen	4980	KV-Bezirk
14625500	Ralbitz-Rosenthal	1608	Kamenz	2664	Hoyerswerda, Stadt / Landkreis Kamenz	3162	Oberlausitz-Niederschlesien	3225	Bautzen	4980	KV-Bezirk
14625300	Laußnitz	1608	Kamenz	2664	Hoyerswerda, Stadt / Landkreis Kamenz	3162	Oberlausitz-Niederschlesien	3225	Bautzen	4980	KV-Bezirk
14625540	Schönteichen	1608	Kamenz	2664	Hoyerswerda, Stadt / Landkreis Kamenz	3162	Oberlausitz-Niederschlesien	3225	Bautzen	4980	KV-Bezirk
14625550	Schwepnitz	1608	Kamenz	2664	Hoyerswerda, Stadt / Landkreis Kamenz	3162	Oberlausitz-Niederschlesien	3225	Bautzen	4980	KV-Bezirk
14625580	Steina	1608	Kamenz	2664	Hoyerswerda, Stadt / Landkreis Kamenz	3162	Oberlausitz-Niederschlesien	3225	Bautzen	4980	KV-Bezirk
14625470	Räckelwitz	1608	Kamenz	2664	Hoyerswerda, Stadt / Landkreis Kamenz	3162	Oberlausitz-Niederschlesien	3225	Bautzen	4980	KV-Bezirk
14625450	Pulsnitz	1609	Radeberg	2664	Hoyerswerda, Stadt / Landkreis Kamenz	3162	Oberlausitz-Niederschlesien	3225	Bautzen	4980	KV-Bezirk
14625430	Ottendorf-Okrilla	1609	Radeberg	2664	Hoyerswerda, Stadt / Landkreis Kamenz	3162	Oberlausitz-Niederschlesien	3225	Bautzen	4980	KV-Bezirk

Stadt/ Gemeinde (Gebietsstand 30.09.2019)		Planungsbereich Versorgungsebene 1 (Hausärztliche Versorgung)		Planungsbereich Versorgungsebene 2 (Allgemeine fachärztliche Versorgung)		Planungsbereich Versorgungsebene 3 (Spezialisierte fachärztliche Versorgung) - für Anästhesisten, Kinder- und Jugendpsychiater -		Planungsbereich Versorgungsebene 3 (Spezialisierte fachärztliche Versorgung) - für fachärztlich tätige Internisten, Radiologen -		Planungsbereich Versorgungsebene 4 (Gesonderte fachärztliche Versorgung)	
Schlüsselnummer	Name	Schlüsselnummer	Name	Schlüsselnummer	Name	Schlüsselnummer	Name	Schlüsselnummer	Name	Schlüsselnummer	Name
14625480	Radeberg	1609	Radeberg	2664	Hoyerswerda, Stadt / Landkreis Kamenz	3162	Oberlausitz-Niederschlesien	3225	Bautzen	4980	KV-Bezirk
14625600	Wachau	1609	Radeberg	2664	Hoyerswerda, Stadt / Landkreis Kamenz	3162	Oberlausitz-Niederschlesien	3225	Bautzen	4980	KV-Bezirk
14625320	Lichtenberg	1609	Radeberg	2664	Hoyerswerda, Stadt / Landkreis Kamenz	3162	Oberlausitz-Niederschlesien	3225	Bautzen	4980	KV-Bezirk
14625010	Arnsdorf	1609	Radeberg	2664	Hoyerswerda, Stadt / Landkreis Kamenz	3162	Oberlausitz-Niederschlesien	3225	Bautzen	4980	KV-Bezirk
14625180	Großnaundorf	1609	Radeberg	2664	Hoyerswerda, Stadt / Landkreis Kamenz	3162	Oberlausitz-Niederschlesien	3225	Bautzen	4980	KV-Bezirk
14625410	Ohorn	1609	Radeberg	2664	Hoyerswerda, Stadt / Landkreis Kamenz	3162	Oberlausitz-Niederschlesien	3225	Bautzen	4980	KV-Bezirk
14625200	Großröhrsdorf	1609	Radeberg	2664	Hoyerswerda, Stadt / Landkreis Kamenz	3162	Oberlausitz-Niederschlesien	3225	Bautzen	4980	KV-Bezirk
14625230	Hochkirch	1606	Bautzen	2672	Bautzen	3162	Oberlausitz-Niederschlesien	3225	Bautzen	4980	KV-Bezirk
14625390	Obergurig	1606	Bautzen	2672	Bautzen	3162	Oberlausitz-Niederschlesien	3225	Bautzen	4980	KV-Bezirk
14625360	Neschwitz	1606	Bautzen	2672	Bautzen	3162	Oberlausitz-Niederschlesien	3225	Bautzen	4980	KV-Bezirk
14625160	Großdubrau	1606	Bautzen	2672	Bautzen	3162	Oberlausitz-Niederschlesien	3225	Bautzen	4980	KV-Bezirk
14625280	Königswartha	1606	Bautzen	2672	Bautzen	3162	Oberlausitz-Niederschlesien	3225	Bautzen	4980	KV-Bezirk
14625110	Doberschau-Gaußig	1606	Bautzen	2672	Bautzen	3162	Oberlausitz-Niederschlesien	3225	Bautzen	4980	KV-Bezirk
14625560	Sohland a. d. Spree	1606	Bautzen	2672	Bautzen	3162	Oberlausitz-Niederschlesien	3225	Bautzen	4980	KV-Bezirk
14625190	Großpostwitz/O.L.	1606	Bautzen	2672	Bautzen	3162	Oberlausitz-Niederschlesien	3225	Bautzen	4980	KV-Bezirk
14625020	Bautzen	1606	Bautzen	2672	Bautzen	3162	Oberlausitz-Niederschlesien	3225	Bautzen	4980	KV-Bezirk
14625290	Kubschütz	1606	Bautzen	2672	Bautzen	3162	Oberlausitz-Niederschlesien	3225	Bautzen	4980	KV-Bezirk
14625090	Cunewalde	1606	Bautzen	2672	Bautzen	3162	Oberlausitz-Niederschlesien	3225	Bautzen	4980	KV-Bezirk
14625150	Göda	1606	Bautzen	2672	Bautzen	3162	Oberlausitz-Niederschlesien	3225	Bautzen	4980	KV-Bezirk
14625340	Malschwitz	1606	Bautzen	2672	Bautzen	3162	Oberlausitz-Niederschlesien	3225	Bautzen	4980	KV-Bezirk
14625460	Puschwitz	1606	Bautzen	2672	Bautzen	3162	Oberlausitz-Niederschlesien	3225	Bautzen	4980	KV-Bezirk
14625490	Radibor	1606	Bautzen	2672	Bautzen	3162	Oberlausitz-Niederschlesien	3225	Bautzen	4980	KV-Bezirk
14625610	Weißenberg	1606	Bautzen	2672	Bautzen	3162	Oberlausitz-Niederschlesien	3225	Bautzen	4980	KV-Bezirk
14625630	Wilthen	1606	Bautzen	2672	Bautzen	3162	Oberlausitz-Niederschlesien	3225	Bautzen	4980	KV-Bezirk
14625525	Schirgiswalde-Kirschau	1606	Bautzen	2672	Bautzen	3162	Oberlausitz-Niederschlesien	3225	Bautzen	4980	KV-Bezirk
14625530	Schmölln-Putzkau	1699	Bischofswerda	2672	Bautzen	3162	Oberlausitz-Niederschlesien	3225	Bautzen	4980	KV-Bezirk
14625590	Steinigtwolmsdorf	1699	Bischofswerda	2672	Bautzen	3162	Oberlausitz-Niederschlesien	3225	Bautzen	4980	KV-Bezirk
14625040	Bischofswerda	1699	Bischofswerda	2672	Bautzen	3162	Oberlausitz-Niederschlesien	3225	Bautzen	4980	KV-Bezirk
14625060	Burkau	1699	Bischofswerda	2672	Bautzen	3162	Oberlausitz-Niederschlesien	3225	Bautzen	4980	KV-Bezirk
14625100	Demitz-Thumitz	1699	Bischofswerda	2672	Bautzen	3162	Oberlausitz-Niederschlesien	3225	Bautzen	4980	KV-Bezirk
14625140	Frankenthal	1699	Bischofswerda	2672	Bautzen	3162	Oberlausitz-Niederschlesien	3225	Bautzen	4980	KV-Bezirk
14625170	Großarthau	1699	Bischofswerda	2672	Bautzen	3162	Oberlausitz-Niederschlesien	3225	Bautzen	4980	KV-Bezirk
14625510	Rammenau	1699	Bischofswerda	2672	Bautzen	3162	Oberlausitz-Niederschlesien	3225	Bautzen	4980	KV-Bezirk
14625380	Neukirch/Lausitz	1699	Bischofswerda	2672	Bautzen	3162	Oberlausitz-Niederschlesien	3225	Bautzen	4980	KV-Bezirk
14627080	Käbschütztal	1616	Meißen	2680	Meißen	3161	Oberes Elbtal/Osterzgebirge	3227	Meißen	4980	KV-Bezirk
14627100	Klipphausen	1616	Meißen	2680	Meißen	3161	Oberes Elbtal/Osterzgebirge	3227	Meißen	4980	KV-Bezirk
14627130	Lommatzsch	1616	Meißen	2680	Meißen	3161	Oberes Elbtal/Osterzgebirge	3227	Meißen	4980	KV-Bezirk
14627180	Nossen	1616	Meißen	2680	Meißen	3161	Oberes Elbtal/Osterzgebirge	3227	Meißen	4980	KV-Bezirk
14627020	Diera-Zehren	1616	Meißen	2680	Meißen	3161	Oberes Elbtal/Osterzgebirge	3227	Meißen	4980	KV-Bezirk
14627140	Meißen	1616	Meißen	2680	Meißen	3161	Oberes Elbtal/Osterzgebirge	3227	Meißen	4980	KV-Bezirk
14627170	Niederau	1616	Meißen	2680	Meißen	3161	Oberes Elbtal/Osterzgebirge	3227	Meißen	4980	KV-Bezirk
14627150	Moritzburg	1698	Radebeul	2680	Meißen	3161	Oberes Elbtal/Osterzgebirge	3227	Meißen	4980	KV-Bezirk
14627310	Weinböhla	1698	Radebeul	2680	Meißen	3161	Oberes Elbtal/Osterzgebirge	3227	Meißen	4980	KV-Bezirk
14627010	Coswig	1698	Radebeul	2680	Meißen	3161	Oberes Elbtal/Osterzgebirge	3227	Meißen	4980	KV-Bezirk
14627210	Radebeul	1698	Radebeul	2680	Meißen	3161	Oberes Elbtal/Osterzgebirge	3227	Meißen	4980	KV-Bezirk
14627220	Radeburg	1698	Radebeul	2680	Meißen	3161	Oberes Elbtal/Osterzgebirge	3227	Meißen	4980	KV-Bezirk
14627250	Schönfeld	1617	Großenhain	2685	Riesa-Großenhain	3161	Oberes Elbtal/Osterzgebirge	3227	Meißen	4980	KV-Bezirk
14627060	Großenhain	1617	Großenhain	2685	Riesa-Großenhain	3161	Oberes Elbtal/Osterzgebirge	3227	Meißen	4980	KV-Bezirk
14627200	Priestewitz	1617	Großenhain	2685	Riesa-Großenhain	3161	Oberes Elbtal/Osterzgebirge	3227	Meißen	4980	KV-Bezirk
14627030	Ebersbach	1617	Großenhain	2685	Riesa-Großenhain	3161	Oberes Elbtal/Osterzgebirge	3227	Meißen	4980	KV-Bezirk
14627290	Thiendorf	1617	Großenhain	2685	Riesa-Großenhain	3161	Oberes Elbtal/Osterzgebirge	3227	Meißen	4980	KV-Bezirk
14627110	Lampertswalde	1617	Großenhain	2685	Riesa-Großenhain	3161	Oberes Elbtal/Osterzgebirge	3227	Meißen	4980	KV-Bezirk
14627040	Glaubitz	1618	Riesa	2685	Riesa-Großenhain	3161	Oberes Elbtal/Osterzgebirge	3227	Meißen	4980	KV-Bezirk
14627070	Hirschstein	1618	Riesa	2685	Riesa-Großenhain	3161	Oberes Elbtal/Osterzgebirge	3227	Meißen	4980	KV-Bezirk
14627230	Riesa	1618	Riesa	2685	Riesa-Großenhain	3161	Oberes Elbtal/Osterzgebirge	3227	Meißen	4980	KV-Bezirk
14627050	Gröditz	1618	Riesa	2685	Riesa-Großenhain	3161	Oberes Elbtal/Osterzgebirge	3227	Meißen	4980	KV-Bezirk
14627240	Röderaue	1618	Riesa	2685	Riesa-Großenhain	3161	Oberes Elbtal/Osterzgebirge	3227	Meißen	4980	KV-Bezirk
14627260	Stauchitz	1618	Riesa	2685	Riesa-Großenhain	3161	Oberes Elbtal/Osterzgebirge	3227	Meißen	4980	KV-Bezirk
14627270	Strehla	1618	Riesa	2685	Riesa-Großenhain	3161	Oberes Elbtal/Osterzgebirge	3227	Meißen	4980	KV-Bezirk



Stadt/ Gemeinde (Gebietsstand 30.09.2019)		Planungsbereich Versorgungsebene 1 (Hausärztliche Versorgung)		Planungsbereich Versorgungsebene 2 (Allgemeine fachärztliche Versorgung)		Planungsbereich Versorgungsebene 3 (Spezialisierte fachärztliche Versorgung) - für Anästhesisten, Kinder- und Jugendpsychiater -		Planungsbereich Versorgungsebene 3 (Spezialisierte fachärztliche Versorgung) - für fachärztlich tätige Internisten, Radiologen -		Planungsbereich Versorgungsebene 4 (Gesonderte fachärztliche Versorgung)	
Schlüssel- nummer	Name	Schlüssel- nummer	Name	Schlüssel- nummer	Name	Schlüssel- nummer	Name	Schlüssel- nummer	Name	Schlüssel- nummer	Name
14627360	Zeithain	1618	Riesa	2685	Riesa-Großenhain	3161	Oberes Elbtal/Osterzgebirge	3227	Meißen	4980	KV-Bezirk
14627340	Wülknitz	1618	Riesa	2685	Riesa-Großenhain	3161	Oberes Elbtal/Osterzgebirge	3227	Meißen	4980	KV-Bezirk
14627190	Nünchritz	1618	Riesa	2685	Riesa-Großenhain	3161	Oberes Elbtal/Osterzgebirge	3227	Meißen	4980	KV-Bezirk
14626350	Neusalza-Spremberg	1605	Löbau	2686	Löbau-Zittau	3162	Oberlausitz-Niederschlesien	3226	Görlitz	4980	KV-Bezirk
14626020	Beiersdorf	1605	Löbau	2686	Löbau-Zittau	3162	Oberlausitz-Niederschlesien	3226	Görlitz	4980	KV-Bezirk
14626270	Lawalde	1605	Löbau	2686	Löbau-Zittau	3162	Oberlausitz-Niederschlesien	3226	Görlitz	4980	KV-Bezirk
14626030	Bernstadt a. d. Eigen	1605	Löbau	2686	Löbau-Zittau	3162	Oberlausitz-Niederschlesien	3226	Görlitz	4980	KV-Bezirk
14626180	Herrnhut	1605	Löbau	2686	Löbau-Zittau	3162	Oberlausitz-Niederschlesien	3226	Görlitz	4980	KV-Bezirk
14626290	Löbau	1605	Löbau	2686	Löbau-Zittau	3162	Oberlausitz-Niederschlesien	3226	Görlitz	4980	KV-Bezirk
14626070	Dürrenhennersdorf	1605	Löbau	2686	Löbau-Zittau	3162	Oberlausitz-Niederschlesien	3226	Görlitz	4980	KV-Bezirk
14626500	Schönau-Berzdorf a. d. Eigen	1605	Löbau	2686	Löbau-Zittau	3162	Oberlausitz-Niederschlesien	3226	Görlitz	4980	KV-Bezirk
14626470	Rosenbach	1605	Löbau	2686	Löbau-Zittau	3162	Oberlausitz-Niederschlesien	3226	Görlitz	4980	KV-Bezirk
14626150	Großschweidnitz	1605	Löbau	2686	Löbau-Zittau	3162	Oberlausitz-Niederschlesien	3226	Görlitz	4980	KV-Bezirk
14626410	Oppach	1605	Löbau	2686	Löbau-Zittau	3162	Oberlausitz-Niederschlesien	3226	Görlitz	4980	KV-Bezirk
14626420	Ostritz	1605	Löbau	2686	Löbau-Zittau	3162	Oberlausitz-Niederschlesien	3226	Görlitz	4980	KV-Bezirk
14626085	Ebersbach-Neugersdorf	1605	Löbau	2686	Löbau-Zittau	3162	Oberlausitz-Niederschlesien	3226	Görlitz	4980	KV-Bezirk
14626245	Kottmar	1605	Löbau	2686	Löbau-Zittau	3162	Oberlausitz-Niederschlesien	3226	Görlitz	4980	KV-Bezirk
14626510	Schönbach	1605	Löbau	2686	Löbau-Zittau	3162	Oberlausitz-Niederschlesien	3226	Görlitz	4980	KV-Bezirk
14626050	Bertsdorf-Hörnitz	1604	Zittau	2686	Löbau-Zittau	3162	Oberlausitz-Niederschlesien	3226	Görlitz	4980	KV-Bezirk
14626430	Oybin	1604	Zittau	2686	Löbau-Zittau	3162	Oberlausitz-Niederschlesien	3226	Görlitz	4980	KV-Bezirk
14626170	Hainewalde	1604	Zittau	2686	Löbau-Zittau	3162	Oberlausitz-Niederschlesien	3226	Görlitz	4980	KV-Bezirk
14626210	Jonsdorf	1604	Zittau	2686	Löbau-Zittau	3162	Oberlausitz-Niederschlesien	3226	Görlitz	4980	KV-Bezirk
14626280	Leutersdorf	1604	Zittau	2686	Löbau-Zittau	3162	Oberlausitz-Niederschlesien	3226	Görlitz	4980	KV-Bezirk
14626310	Mittelherwigsdorf	1604	Zittau	2686	Löbau-Zittau	3162	Oberlausitz-Niederschlesien	3226	Görlitz	4980	KV-Bezirk
14626610	Zittau	1604	Zittau	2686	Löbau-Zittau	3162	Oberlausitz-Niederschlesien	3226	Görlitz	4980	KV-Bezirk
14626530	Seiffenhennersdorf	1604	Zittau	2686	Löbau-Zittau	3162	Oberlausitz-Niederschlesien	3226	Görlitz	4980	KV-Bezirk
14626390	Oderwitz	1604	Zittau	2686	Löbau-Zittau	3162	Oberlausitz-Niederschlesien	3226	Görlitz	4980	KV-Bezirk
14626400	Olbersdorf	1604	Zittau	2686	Löbau-Zittau	3162	Oberlausitz-Niederschlesien	3226	Görlitz	4980	KV-Bezirk
14626140	Großschönau	1604	Zittau	2686	Löbau-Zittau	3162	Oberlausitz-Niederschlesien	3226	Görlitz	4980	KV-Bezirk
14628360	Sebnitz	1697	Neustadt	2687	Sächsische Schweiz	3161	Oberes Elbtal/Osterzgebirge	3228	Sächsische Schweiz - Osterzgebirge	4980	KV-Bezirk
14628380	Stolpen	1697	Neustadt	2687	Sächsische Schweiz	3161	Oberes Elbtal/Osterzgebirge	3228	Sächsische Schweiz - Osterzgebirge	4980	KV-Bezirk
14628260	Neustadt i. Sa.	1697	Neustadt	2687	Sächsische Schweiz	3161	Oberes Elbtal/Osterzgebirge	3228	Sächsische Schweiz - Osterzgebirge	4980	KV-Bezirk
14628240	Lohmen	1697	Neustadt	2687	Sächsische Schweiz	3161	Oberes Elbtal/Osterzgebirge	3228	Sächsische Schweiz - Osterzgebirge	4980	KV-Bezirk
14628190	Hohnstein	1697	Neustadt	2687	Sächsische Schweiz	3161	Oberes Elbtal/Osterzgebirge	3228	Sächsische Schweiz - Osterzgebirge	4980	KV-Bezirk
14628100	Dürrröhrsdorf-Dittersbach	1697	Neustadt	2687	Sächsische Schweiz	3161	Oberes Elbtal/Osterzgebirge	3228	Sächsische Schweiz - Osterzgebirge	4980	KV-Bezirk
14628030	Bad Schandau	1611	Pirna	2687	Sächsische Schweiz	3161	Oberes Elbtal/Osterzgebirge	3228	Sächsische Schweiz - Osterzgebirge	4980	KV-Bezirk
14628040	Bahretal	1611	Pirna	2687	Sächsische Schweiz	3161	Oberes Elbtal/Osterzgebirge	3228	Sächsische Schweiz - Osterzgebirge	4980	KV-Bezirk
14628070	Dohma	1611	Pirna	2687	Sächsische Schweiz	3161	Oberes Elbtal/Osterzgebirge	3228	Sächsische Schweiz - Osterzgebirge	4980	KV-Bezirk
14628020	Bad Gottleuba-Berggießhübel	1611	Pirna	2687	Sächsische Schweiz	3161	Oberes Elbtal/Osterzgebirge	3228	Sächsische Schweiz - Osterzgebirge	4980	KV-Bezirk
14628140	Gohrisch	1611	Pirna	2687	Sächsische Schweiz	3161	Oberes Elbtal/Osterzgebirge	3228	Sächsische Schweiz - Osterzgebirge	4980	KV-Bezirk
14628080	Dohna	1611	Pirna	2687	Sächsische Schweiz	3161	Oberes Elbtal/Osterzgebirge	3228	Sächsische Schweiz - Osterzgebirge	4980	KV-Bezirk
14628160	Heidenau	1611	Pirna	2687	Sächsische Schweiz	3161	Oberes Elbtal/Osterzgebirge	3228	Sächsische Schweiz - Osterzgebirge	4980	KV-Bezirk
14628230	Liebstadt	1611	Pirna	2687	Sächsische Schweiz	3161	Oberes Elbtal/Osterzgebirge	3228	Sächsische Schweiz - Osterzgebirge	4980	KV-Bezirk
14628210	Königstein/Sächs. Schw.	1611	Pirna	2687	Sächsische Schweiz	3161	Oberes Elbtal/Osterzgebirge	3228	Sächsische Schweiz - Osterzgebirge	4980	KV-Bezirk
14628250	Müglitztal	1611	Pirna	2687	Sächsische Schweiz	3161	Oberes Elbtal/Osterzgebirge	3228	Sächsische Schweiz - Osterzgebirge	4980	KV-Bezirk
14628270	Pirna	1611	Pirna	2687	Sächsische Schweiz	3161	Oberes Elbtal/Osterzgebirge	3228	Sächsische Schweiz - Osterzgebirge	4980	KV-Bezirk
14628310	Kurort Rathen	1611	Pirna	2687	Sächsische Schweiz	3161	Oberes Elbtal/Osterzgebirge	3228	Sächsische Schweiz - Osterzgebirge	4980	KV-Bezirk
14628320	Rathmannsdorf	1611	Pirna	2687	Sächsische Schweiz	3161	Oberes Elbtal/Osterzgebirge	3228	Sächsische Schweiz - Osterzgebirge	4980	KV-Bezirk
14628330	Reinhardtsdorf-Schöna	1611	Pirna	2687	Sächsische Schweiz	3161	Oberes Elbtal/Osterzgebirge	3228	Sächsische Schweiz - Osterzgebirge	4980	KV-Bezirk
14628370	Stadt Wehlen	1611	Pirna	2687	Sächsische Schweiz	3161	Oberes Elbtal/Osterzgebirge	3228	Sächsische Schweiz - Osterzgebirge	4980	KV-Bezirk
14628390	Struppen	1611	Pirna	2687	Sächsische Schweiz	3161	Oberes Elbtal/Osterzgebirge	3228	Sächsische Schweiz - Osterzgebirge	4980	KV-Bezirk
14628340	Rosenthal-Bielatal	1611	Pirna	2687	Sächsische Schweiz	3161	Oberes Elbtal/Osterzgebirge	3228	Sächsische Schweiz - Osterzgebirge	4980	KV-Bezirk
14628010	Altenberg	1612	Dippoldiswalde	2690	Weißeritzkreis	3161	Oberes Elbtal/Osterzgebirge	3228	Sächsische Schweiz - Osterzgebirge	4980	KV-Bezirk
14628060	Dippoldiswalde	1612	Dippoldiswalde	2690	Weißeritzkreis	3161	Oberes Elbtal/Osterzgebirge	3228	Sächsische Schweiz - Osterzgebirge	4980	KV-Bezirk
14628205	Klingenberg	1612	Dippoldiswalde	2690	Weißeritzkreis	3161	Oberes Elbtal/Osterzgebirge	3228	Sächsische Schweiz - Osterzgebirge	4980	KV-Bezirk
14628130	Glashütte	1612	Dippoldiswalde	2690	Weißeritzkreis	3161	Oberes Elbtal/Osterzgebirge	3228	Sächsische Schweiz - Osterzgebirge	4980	KV-Bezirk
14628150	Hartmannsdorf-Reichenau	1612	Dippoldiswalde	2690	Weißeritzkreis	3161	Oberes Elbtal/Osterzgebirge	3228	Sächsische Schweiz - Osterzgebirge	4980	KV-Bezirk
14628170	Hermsdorf/Erzgeb.	1612	Dippoldiswalde	2690	Weißeritzkreis	3161	Oberes Elbtal/Osterzgebirge	3228	Sächsische Schweiz - Osterzgebirge	4980	KV-Bezirk
14628220	Kreischa	1613	Freital	2690	Weißeritzkreis	3161	Oberes Elbtal/Osterzgebirge	3228	Sächsische Schweiz - Osterzgebirge	4980	KV-Bezirk

Stadt/ Gemeinde (Gebietsstand 30.09.2019)		Planungsbereich Versorgungsebene 1 (Hausärztliche Versorgung)		Planungsbereich Versorgungsebene 2 (Allgemeine fachärztliche Versorgung)		Planungsbereich Versorgungsebene 3 (Spezialisierte fachärztliche Versorgung) - für Anästhesisten, Kinder- und Jugendpsychiater -		Planungsbereich Versorgungsebene 3 (Spezialisierte fachärztliche Versorgung) - für fachärztlich tätige Internisten, Radiologen -		Planungsbereich Versorgungsebene 4 (Gesonderte fachärztliche Versorgung)	
Schlüssel- nummer	Name	Schlüssel- nummer	Name	Schlüssel- nummer	Name	Schlüssel- nummer	Name	Schlüssel- nummer	Name	Schlüssel- nummer	Name
14628050	Bannewitz	1613	Freital	2690	Weißeritzkreis	3161	Oberes Elbtal/Osterzgebirge	3228	Sächsische Schweiz - Osterzgebirge	4980	KV-Bezirk
14628090	Dorfthain	1613	Freital	2690	Weißeritzkreis	3161	Oberes Elbtal/Osterzgebirge	3228	Sächsische Schweiz - Osterzgebirge	4980	KV-Bezirk
14628110	Freital	1613	Freital	2690	Weißeritzkreis	3161	Oberes Elbtal/Osterzgebirge	3228	Sächsische Schweiz - Osterzgebirge	4980	KV-Bezirk
14628300	Rabenau	1613	Freital	2690	Weißeritzkreis	3161	Oberes Elbtal/Osterzgebirge	3228	Sächsische Schweiz - Osterzgebirge	4980	KV-Bezirk
14628400	Tharandt	1613	Freital	2690	Weißeritzkreis	3161	Oberes Elbtal/Osterzgebirge	3228	Sächsische Schweiz - Osterzgebirge	4980	KV-Bezirk
14628410	Wilsdruff	1613	Freital	2690	Weißeritzkreis	3161	Oberes Elbtal/Osterzgebirge	3228	Sächsische Schweiz - Osterzgebirge	4980	KV-Bezirk
14713000	Leipzig	1724	Leipzig	2765	Leipzig, Stadt	3171	Westsachsen	3213	Leipzig, Stadt	4980	KV-Bezirk
14730150	Krositz	1722	Delitzsch	2774	Delitzsch	3171	Westsachsen	3230	Nordsachsen	4980	KV-Bezirk
14730180	Löbnitz	1722	Delitzsch	2774	Delitzsch	3171	Westsachsen	3230	Nordsachsen	4980	KV-Bezirk
14730250	Rackwitz	1722	Delitzsch	2774	Delitzsch	3171	Westsachsen	3230	Nordsachsen	4980	KV-Bezirk
14730280	Schönwölkau	1722	Delitzsch	2774	Delitzsch	3171	Westsachsen	3230	Nordsachsen	4980	KV-Bezirk
14730340	Wiedemar	1722	Delitzsch	2774	Delitzsch	3171	Westsachsen	3230	Nordsachsen	4980	KV-Bezirk
14730070	Delitzsch	1722	Delitzsch	2774	Delitzsch	3171	Westsachsen	3230	Nordsachsen	4980	KV-Bezirk
14730300	Taucha	1721	Eilenburg	2774	Delitzsch	3171	Westsachsen	3230	Nordsachsen	4980	KV-Bezirk
14730360	Zschepplin	1721	Eilenburg	2774	Delitzsch	3171	Westsachsen	3230	Nordsachsen	4980	KV-Bezirk
14730160	Laußig	1721	Eilenburg	2774	Delitzsch	3171	Westsachsen	3230	Nordsachsen	4980	KV-Bezirk
14730140	Jesewitz	1721	Eilenburg	2774	Delitzsch	3171	Westsachsen	3230	Nordsachsen	4980	KV-Bezirk
14730110	Eilenburg	1721	Eilenburg	2774	Delitzsch	3171	Westsachsen	3230	Nordsachsen	4980	KV-Bezirk
14730080	Doberschütz	1721	Eilenburg	2774	Delitzsch	3171	Westsachsen	3230	Nordsachsen	4980	KV-Bezirk
14730020	Bad Dübén	1721	Eilenburg	2774	Delitzsch	3171	Westsachsen	3230	Nordsachsen	4980	KV-Bezirk
14730270	Schkeuditz	1796	Schkeuditz	2774	Delitzsch	3171	Westsachsen	3230	Nordsachsen	4980	KV-Bezirk
14729140	Frohburg	1726	Borna	2779	Leipziger Land	3171	Westsachsen	3229	Leipzig	4980	KV-Bezirk
14729220	Kitzscher	1726	Borna	2779	Leipziger Land	3171	Westsachsen	3229	Leipzig	4980	KV-Bezirk
14729170	Groitzsch	1726	Borna	2779	Leipziger Land	3171	Westsachsen	3229	Leipzig	4980	KV-Bezirk
14729050	Borna	1726	Borna	2779	Leipziger Land	3171	Westsachsen	3229	Leipzig	4980	KV-Bezirk
14729320	Neukieritzsch	1726	Borna	2779	Leipziger Land	3171	Westsachsen	3229	Leipzig	4980	KV-Bezirk
14729150	Geithain	1726	Borna	2779	Leipziger Land	3171	Westsachsen	3229	Leipzig	4980	KV-Bezirk
14729100	Eilstertrenitz	1726	Borna	2779	Leipziger Land	3171	Westsachsen	3229	Leipzig	4980	KV-Bezirk
14729370	Rötha	1726	Borna	2779	Leipziger Land	3171	Westsachsen	3229	Leipzig	4980	KV-Bezirk
14729360	Regis-Breitungen	1726	Borna	2779	Leipziger Land	3171	Westsachsen	3229	Leipzig	4980	KV-Bezirk
14729430	Zwenkau	1795	Markkleeberg	2779	Leipziger Land	3171	Westsachsen	3229	Leipzig	4980	KV-Bezirk
14729270	Markranstädt	1795	Markkleeberg	2779	Leipziger Land	3171	Westsachsen	3229	Leipzig	4980	KV-Bezirk
14729260	Markkleeberg	1795	Markkleeberg	2779	Leipziger Land	3171	Westsachsen	3229	Leipzig	4980	KV-Bezirk
14729190	Großpösna	1795	Markkleeberg	2779	Leipziger Land	3171	Westsachsen	3229	Leipzig	4980	KV-Bezirk
14729350	Pegau	1795	Markkleeberg	2779	Leipziger Land	3171	Westsachsen	3229	Leipzig	4980	KV-Bezirk
14729040	Böhlen	1795	Markkleeberg	2779	Leipziger Land	3171	Westsachsen	3229	Leipzig	4980	KV-Bezirk
14729160	Grimma	1727	Grimma	2783	Muldentalkreis	3171	Westsachsen	3229	Leipzig	4980	KV-Bezirk
14729010	Bad Lausick	1727	Grimma	2783	Muldentalkreis	3171	Westsachsen	3229	Leipzig	4980	KV-Bezirk
14729080	Colditz	1727	Grimma	2783	Muldentalkreis	3171	Westsachsen	3229	Leipzig	4980	KV-Bezirk
14729300	Naunhof	1727	Grimma	2783	Muldentalkreis	3171	Westsachsen	3229	Leipzig	4980	KV-Bezirk
14729330	Otterwisch	1727	Grimma	2783	Muldentalkreis	3171	Westsachsen	3229	Leipzig	4980	KV-Bezirk
14729340	Parthenstein	1727	Grimma	2783	Muldentalkreis	3171	Westsachsen	3229	Leipzig	4980	KV-Bezirk
14729400	Trebsen/Mulde	1727	Grimma	2783	Muldentalkreis	3171	Westsachsen	3229	Leipzig	4980	KV-Bezirk
14729020	Belgershain	1727	Grimma	2783	Muldentalkreis	3171	Westsachsen	3229	Leipzig	4980	KV-Bezirk
14729070	Brandis	1728	Wurzen	2783	Muldentalkreis	3171	Westsachsen	3229	Leipzig	4980	KV-Bezirk
14729380	Thallwitz	1728	Wurzen	2783	Muldentalkreis	3171	Westsachsen	3229	Leipzig	4980	KV-Bezirk
14729030	Bennewitz	1728	Wurzen	2783	Muldentalkreis	3171	Westsachsen	3229	Leipzig	4980	KV-Bezirk
14729060	Borsdorf	1728	Wurzen	2783	Muldentalkreis	3171	Westsachsen	3229	Leipzig	4980	KV-Bezirk
14729250	Machern	1728	Wurzen	2783	Muldentalkreis	3171	Westsachsen	3229	Leipzig	4980	KV-Bezirk
14729245	Lossatal	1728	Wurzen	2783	Muldentalkreis	3171	Westsachsen	3229	Leipzig	4980	KV-Bezirk
14729410	Wurzen	1728	Wurzen	2783	Muldentalkreis	3171	Westsachsen	3229	Leipzig	4980	KV-Bezirk
14730060	Dahlen	1719	Oschatz	2789	Torgau-Oschatz	3171	Westsachsen	3230	Nordsachsen	4980	KV-Bezirk
14730170	Liebschützberg	1719	Oschatz	2789	Torgau-Oschatz	3171	Westsachsen	3230	Nordsachsen	4980	KV-Bezirk
14730050	Cavertitz	1719	Oschatz	2789	Torgau-Oschatz	3171	Westsachsen	3230	Nordsachsen	4980	KV-Bezirk
14730200	Mügelín	1719	Oschatz	2789	Torgau-Oschatz	3171	Westsachsen	3230	Nordsachsen	4980	KV-Bezirk
14730230	Oschatz	1719	Oschatz	2789	Torgau-Oschatz	3171	Westsachsen	3230	Nordsachsen	4980	KV-Bezirk
14730330	Wermsdorf	1719	Oschatz	2789	Torgau-Oschatz	3171	Westsachsen	3230	Nordsachsen	4980	KV-Bezirk
14730210	Naundorf	1719	Oschatz	2789	Torgau-Oschatz	3171	Westsachsen	3230	Nordsachsen	4980	KV-Bezirk
14730045	Belgern-Schildau	1720	Torgau	2789	Torgau-Oschatz	3171	Westsachsen	3230	Nordsachsen	4980	KV-Bezirk

Stadt/ Gemeinde (Gebietsstand 30.09.2019)		Planungsbereich Versorgungsebene 1 (Hausärztliche Versorgung)		Planungsbereich Versorgungsebene 2 (Allgemeine fachärztliche Versorgung)		Planungsbereich Versorgungsebene 3 (Spezialisierte fachärztliche Versorgung) - für Anästhesisten, Kinder- und Jugendpsychiater -		Planungsbereich Versorgungsebene 3 (Spezialisierte fachärztliche Versorgung) - für fachärztlich tätige Internisten, Radiologen -		Planungsbereich Versorgungsebene 4 (Gesonderte fachärztliche Versorgung)	
Schlüsselnummer	Name	Schlüsselnummer	Name	Schlüsselnummer	Name	Schlüsselnummer	Name	Schlüsselnummer	Name	Schlüsselnummer	Name
14730010	Arzberg	1720	Torgau	2789	Torgau-Oschatz	3171	Westsachsen	3230	Nordsachsen	4980	KV-Bezirk
14730030	Beilrode	1720	Torgau	2789	Torgau-Oschatz	3171	Westsachsen	3230	Nordsachsen	4980	KV-Bezirk
14730320	Trossin	1720	Torgau	2789	Torgau-Oschatz	3171	Westsachsen	3230	Nordsachsen	4980	KV-Bezirk
14730090	Dommitzsch	1720	Torgau	2789	Torgau-Oschatz	3171	Westsachsen	3230	Nordsachsen	4980	KV-Bezirk
14730310	Torgau	1720	Torgau	2789	Torgau-Oschatz	3171	Westsachsen	3230	Nordsachsen	4980	KV-Bezirk
14730100	Dreiheide	1720	Torgau	2789	Torgau-Oschatz	3171	Westsachsen	3230	Nordsachsen	4980	KV-Bezirk
14730120	Elsnig	1720	Torgau	2789	Torgau-Oschatz	3171	Westsachsen	3230	Nordsachsen	4980	KV-Bezirk
14730190	Mockrehna	1720	Torgau	2789	Torgau-Oschatz	3171	Westsachsen	3230	Nordsachsen	4980	KV-Bezirk



Sachsen-Anhalt

Brandenburg

Polen

Thüringen

Tschechien

Bayern



### Hausärztliche Versorgung

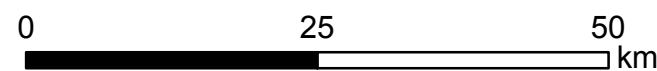
Versorgungsebene 1

#### Planungsbereiche:

-  Gemeinde
-  Planungsbereich

#### Beschriftungen:

- Eilenburg* Name der Gemeinde
- Delitzsch** Name des Planungsbereichs





Sachsen-Anhalt

Brandenburg

Polen

Thüringen

Tschechien



Bayern



### Allgemeine fachärztliche Versorgung

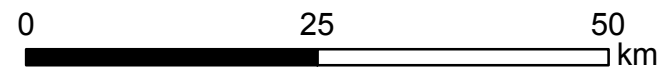
Versorgungsebene 2

#### Planungsbereiche:

-  Gemeinde
-  Planungsbereich

#### Beschriftungen:

- Eilenburg* Name der Gemeinde
- Delitzsch** Name des Planungsbereichs





Sachsen-Anhalt

Brandenburg

Polen

Thüringen

Tschechien

Bayern





### Spezialisierte fachärztliche Versorgung

Planungsbereiche für die Arztgruppen der  
Fachinternisten und Radiologen

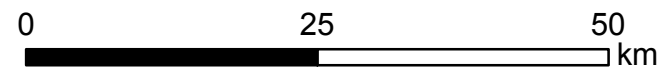
Versorgungsebene 3.2

#### Planungsbereiche:

-  Gemeinde
-  Planungsbereich

#### Beschriftungen:

- Eilenburg* Name der Gemeinde
- Delitzsch* Name des Planungsbereichs





Sachsen-Anhalt

Brandenburg

Polen

**Westsachsen**

**Oberlausitz-Niederschlesien**

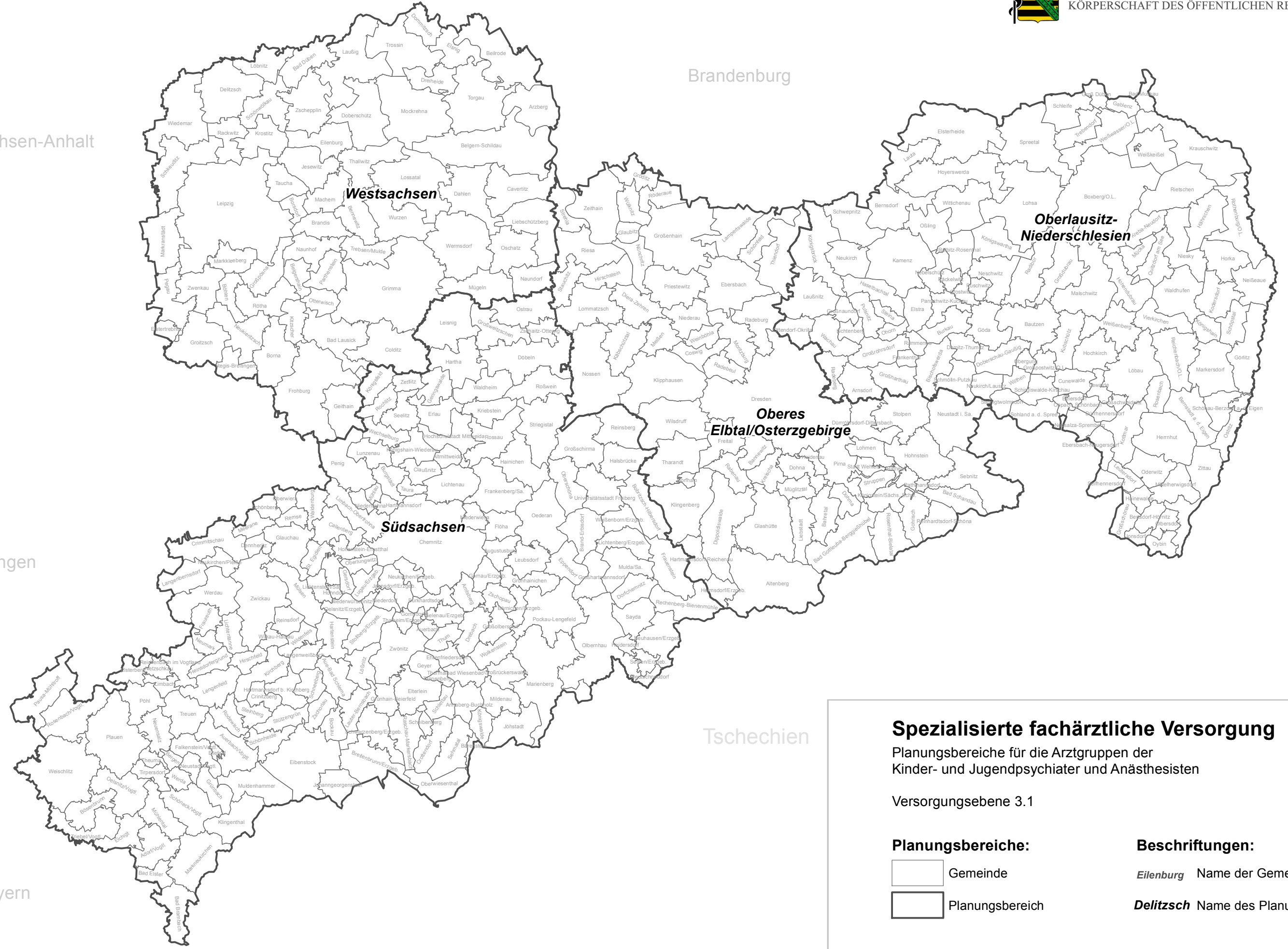
**Oberes Elbtal/Osterzgebirge**

**Südsachsen**

Tschechien

Thüringen

Bayern





### Spezialisierte fachärztliche Versorgung

Planungsbereiche für die Arztgruppen der  
Kinder- und Jugendpsychiater und Anästhesisten

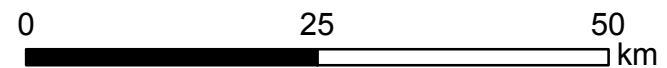
Versorgungsebene 3.1

#### Planungsbereiche:

-  Gemeinde
-  Planungsbereich

#### Beschriftungen:

- Eilenburg* Name der Gemeinde
- Delitzsch* Name des Planungsbereichs





Sachsen-Anhalt

Brandenburg

Polen

**KV-Bezirk  
Sachsen**

Thüringen



Tschechien

Bayern

### Gesonderte fachärztliche Versorgung

Versorgungsebene 4

**Planungsbereiche:**

-  Gemeinde
-  Planungsbereich

**Beschriftungen:**

- Eilenburg* Name der Gemeinde
- Delitzsch* Name des Planungsbereichs

