



KASSENÄRZTLICHE VEREINIGUNG SACHSEN
KÖRPERSCHAFT DES ÖFFENTLICHEN RECHTS

B e d a r f s p l a n

2020

Der Bedarfsplan wurde von der Kassennärztlichen Vereinigung Sachsen gemäß § 99 Abs. 1 Sozialgesetzbuch V (SGB V) i. V. m. § 12 Zulassungsverordnung für Vertragsärzte (Ärzte-ZV) und § 4 Bedarfsplanungs-Richtlinie (BP-RL) im Einvernehmen mit den Landesverbänden der Krankenkassen in Sachsen und den Ersatzkassen im Jahr 2019 aufgestellt.



Inhaltsverzeichnis

Präambel.....	3
A. Regionale Versorgungssituation nach § 12 Abs. 3 Ärzte-ZV	4
1. Vertragsärztliche Versorgung.....	4
2. Einrichtungen der Krankenhausversorgung und sonstige medizinische Einrichtungen	6
3. Demografie und Morbidität.....	8
4. Allgemeine Raumstruktur und geografische Besonderheiten	10
5. Ziele der Bedarfsplanung	11
6. Barrierefreier Zugang zur Versorgung.....	11
B. Regionale Grundlagen der Bedarfsplanung.....	13
1. Bedarfsplanung nach den Vorgaben der Bedarfsplanungs-Richtlinie	13
2. Regionale Besonderheiten und Abweichungen von der Bedarfsplanungs-Richtlinie	14
2.1. Räumliche Bezugsgrößen (Planungsbereiche) in der Bedarfsplanung	14
2.2. Zuordnung der fachärztlich tätigen Internisten	18
2.3. Berechnung der regionalen Verhältniszahl	18
C. Planungsblätter	20



Anlagen

1. Dokumentation des Standes der vertragsärztlichen Versorgung zum 01.07.2019

1.1 Planungsblätter

- 1.1.1 Planungsblatt Hausärzte
- 1.1.2 Planungsblatt Augenärzte
- 1.1.3 Planungsblatt Chirurgen und Orthopäden
- 1.1.4 Planungsblatt Frauenärzte
- 1.1.5 Planungsblatt Hautärzte
- 1.1.6 Planungsblatt HNO-Ärzte
- 1.1.7 Planungsblatt Kinderärzte
- 1.1.8 Planungsblatt Nervenärzte
- 1.1.8.1 Quotenregelung Nervenärzte
- 1.1.9 Planungsblatt Psychotherapeuten
- 1.1.9.1 Quotenregelung Psychotherapeuten
- 1.1.10 Planungsblatt Urologen
- 1.1.11 Planungsblatt Anästhesisten
- 1.1.12 Planungsblatt Kinder- und Jugendpsychiater
- 1.1.13 Planungsblatt fachärztlich tätige Internisten
- 1.1.13.1 Quotenregelung fachärztlich tätige Internisten
- 1.1.14 Planungsblatt Radiologen
- 1.1.15 Planungsblatt Humangenetiker
- 1.1.16 Planungsblatt Laborärzte
- 1.1.17 Planungsblatt Neurochirurgen
- 1.1.18 Planungsblatt Nuklearmediziner
- 1.1.19 Planungsblatt Pathologen
- 1.1.20 Planungsblatt Physikalische und Rehabilitations-Mediziner
- 1.1.21 Planungsblatt Strahlentherapeuten
- 1.1.22 Planungsblatt Transfusionsmediziner

1.2 Schlüsseltabelle zur kommunalen Zuordnung der Planungsbereiche

1.3 Karten

2. Übersicht der Abweichungen

2.1 Abweichungen in der Versorgungsebene 1 – Hausärztliche Versorgung

- 2.1.1 Abweichende Planungsbereiche durch stadtgrenzenscharfe Betrachtung der kreisfreien Städte Dresden, Leipzig und Chemnitz
- 2.1.2 Abweichende Planungsbereiche durch Trennung von großflächigen Mittelbereichen
- 2.1.3 Abweichende Planungsbereiche durch abweichende kommunale Zuordnung

2.2 Abweichungen in der Versorgungsebene 2 – Allgemeine fachärztliche Versorgung

- 2.2.1 Abweichende Planungsbereiche und Typisierung

2.3 Abweichungen in der Versorgungsebene 3 – Spezialisierte fachärztliche Versorgung

- 2.3.1 Abweichende Planungsbereiche



Präambel

Mit dem vorliegenden Bedarfsplan wird angestrebt, einen gleichmäßigen Zugang zur ambulanten vertragsärztlichen Versorgung für alle GKV- Versicherten auch in Zukunft zu gewährleisten.

Hierbei ist auch das Wirtschaftlichkeitsgebot in § 12 Abs.1 SGB V zu berücksichtigen. Danach müssen Leistungen ausreichend, zweckmäßig und wirtschaftlich sein; sie dürfen das Maß des Notwendigen nicht überschreiten. Diese gesetzliche Vorgabe für die Erbringung vertragsärztlicher Leistungen ist auch beim Zugang zur ambulanten vertragsärztlichen Versorgung zu beachten.

Auf der Grundlage von Art. 72 Abs. 2 des Grundgesetzes sind gleichwertige Lebensverhältnisse im Bundesgebiet anzustreben. Aus diesem Grund sind Abweichungen von den Vorgaben der Bedarfsplanungs-Richtlinie nur zulässig, wenn diese durch regionale Besonderheiten gerechtfertigt sind. Dies findet seinen Niederschlag sowohl in § 99 Abs.1 Satz 3 SGB V als auch in § 2 der Bedarfsplanungs-Richtlinie 2019.

Mit dem vorliegenden Bedarfsplan wird der am 30.06.2019 in Kraft getretenen Bedarfsplanungs-Richtlinie Rechnung getragen. Wesentliche Änderungen sind die Berechnung des Ärzte- und Psychotherapeutenbedarfs auf Basis des neu eingeführten Morbiditätsfaktors sowie die Aufnahme von Mindest- und Maximalquoten für bestimmte Arztgruppen mit der Zielsetzung einer besseren Verteilung der vorhandenen Kapazitäten. Zudem werden neben den bisherigen Abweichungen von der Bedarfsplanungs-Richtlinie (räumliche Gliederung der Planungsbereiche) weitere regionale Besonderheiten beschrieben und sich daraus begründende Abweichungen aufgenommen.

A. Regionale Versorgungssituation nach § 12 Abs. 3 Ärzte-ZV

1. Vertragsärztliche Versorgung

Im Freistaat Sachsen wird die vertragsärztliche Versorgung von derzeit 6.043 Ärzten und 1.025 Psychotherapeuten sichergestellt (Stand 01.07.2019, in Vollbeschäftigungseinheiten).¹ Gemessen an den bedarfsplanungsrelevanten Anteilen der Ärzte und Psychotherapeuten ergibt sich die in Abb. 1 dargestellte Verteilung zwischen den Versorgungsbereichen. Ärztliche Psychotherapeuten werden der allgemeinen fachärztlichen Versorgung zugeordnet.

Abb. 1: Bedarfsplanungsrelevante Anteile der Ärzte und Psychotherapeuten in Sachsen nach Versorgungsbereichen (Quelle: KV Sachsen (2019): Mitteilungen zum Stand der vertragsärztlichen Versorgung, Stichtag 01.07.2019).

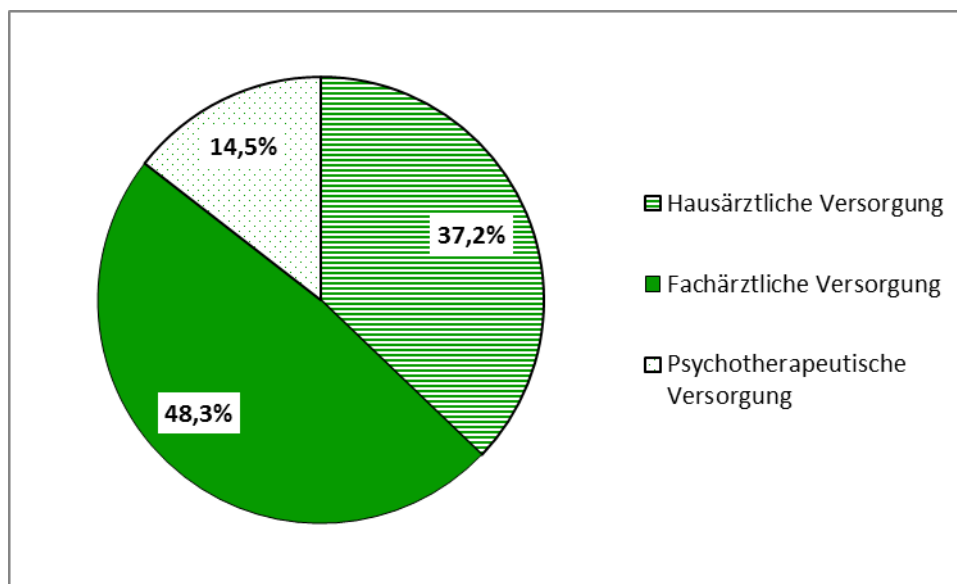
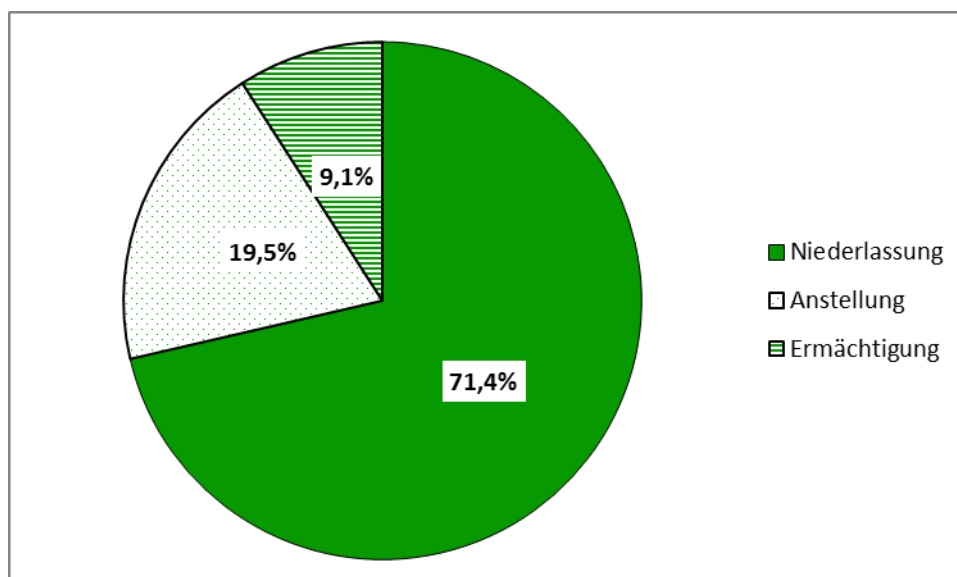


Abb. 2: Teilnahme an der vertragsärztlichen Versorgung in Sachsen (Quelle: KV Sachsen (2019): Vierteljahresstatistik, Stichtag 01.07.2019).

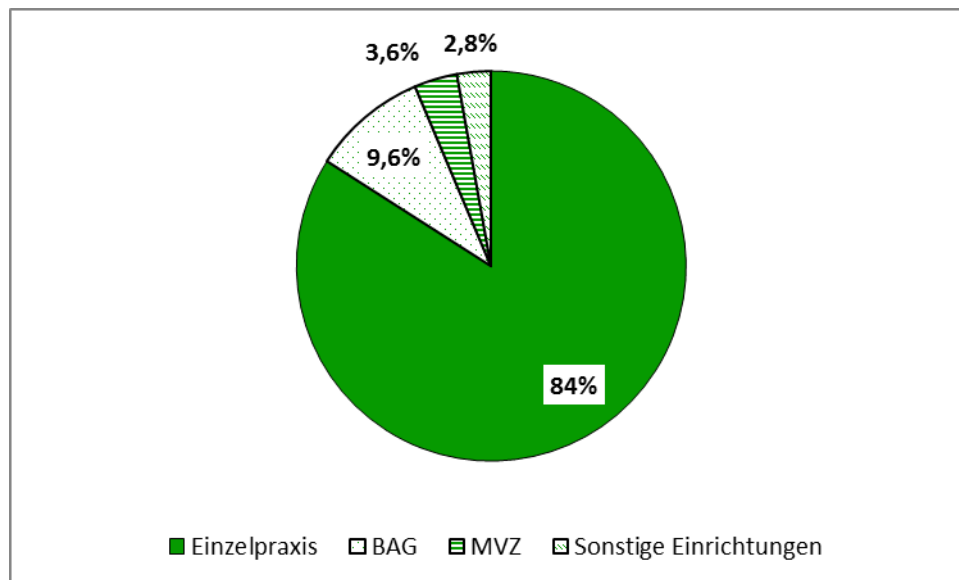


¹ Vgl. Mitteilungen zum Stand der vertragsärztlichen Versorgung der KV Sachsen mit Arztstand 01.07.2019.

71 % der Leistungserbringer sind in einer eigenen Niederlassung und knapp 20% als angestellte Ärzte bzw. Psychotherapeuten tätig. Weitere 9% nehmen als Ermächtigte an der vertragsärztlichen Versorgung teil. Bei der Datenanalyse ist zu beobachten, dass der Anteil der niedergelassenen Ärzte bzw. Psychotherapeuten zugunsten von angestellten Ärzten bzw. Psychotherapeuten weiter gesunken ist. So arbeiten im Vergleich zu 2016 etwa 6 % mehr Ärzte bzw. Psychotherapeuten als angestellte Leistungserbringer.

Bei der Niederlassung dominiert in Sachsen die Einzelpraxis. Von den 5.518 vertragsärztlichen Einrichtungen werden 84% als Einzelpraxis und knapp 10% als Berufsausübungsgemeinschaft (BAG) geführt. Dabei können in den Einzelpraxen auch angestellte Ärzte tätig sein. Der übrige Anteil beinhaltet Medizinische Versorgungszentren (MVZ) und sonstige Einrichtungen (Ermächtigte Institute bzw. Einrichtungen).

Abb. 3: Verteilung der vertragsärztlichen Einrichtungen in Sachsen (Quelle: KV Sachsen (2019): Vierteljahresstatistik, Stichtag 01.07.2019)



Ergänzt wird das Versorgungsnetz durch 527 Zweigpraxen, denen insbesondere in ländlichen Räumen eine hohe Bedeutung bei der Sicherstellung der wohnortnahen Versorgung zukommt.

In den Arztgruppen der allgemeinen und spezialisierten fachärztlichen Versorgung bestehen erhebliche regionale Disparitäten innerhalb Sachsens. Versorgungsdefizite treten vorwiegend bei den Arztgruppen der Augen- und Nervenärzte auf.

Zum 01.07.2019 waren 261 Nervenärzte in Sachsen vertragsärztlich tätig, von denen 24 % älter als 60 Jahre sind. Hinsichtlich der Arztgruppe der Nervenärzte ist auf folgende Besonderheit hinzuweisen, die Auswirkungen auf die Bedarfsplanung hat. Die Weiterbildung zum Facharzt für Nervenheilkunde, welche die Fachgebiete Psychiatrie und Neurologie in sich vereinte, wurde 2003 abgeschafft. Anstelle der kombinierten Facharztweiterbildung kann seither gemäß Musterweiterbildungsordnung der Bundesärztekammer entweder die Weiterbildung zum Facharzt für Psychiatrie und Psychotherapie oder zum Facharzt für Neurologie absolviert werden. Frei werdende Stellen von Nervenärzten können sowohl durch einen Facharzt für Psychiatrie und Psychotherapie als auch durch einen Facharzt für Neurologie nachbesetzt werden. Die umfassende Versorgung der Patienten ist im Fall einer Nachbesetzung jedoch nicht mehr gewährleistet, da Leistungen der jeweils anderen Fachrichtung nicht mehr angeboten werden können. Die neue



Bedarfsplanungs-Richtlinie soll diesem Umstand durch die Einführung einer Minimalquote in der Fachgruppe der Nervenärzte Rechnung getragen. Gemäß dieser Mindestquote sind 25% der Vertragsarztsitze für Nervenärzte und Ärzte mit doppelter Weiterbildung (Psychiatrie und Neurologie) vorgesehen.

Auch bei der Arztgruppe der Augenärzte ist die Sicherstellung einer flächendeckenden Versorgung zunehmend erschwert. Zum Arztstand 01.07.2019 waren von den 302 Augenärzten 23 % 60 Jahre und älter, 7 % waren sogar 65 Jahre und älter. Diesen prognostizierten Versorgungsproblemen stehen im Durchschnitt pro Jahr nur wenige Fachgebietsabschlüsse in der Augenheilkunde bei der Sächsischen Landesärztekammer gegenüber. So waren es beispielsweise 2018 lediglich 13 neue Augenärzte.² Zu berücksichtigen ist dabei, dass viele Ärzte nach Abschluss ihrer Facharztweiterbildung eine Stelle im Krankenhaus annehmen und nur ein Teil im vertragsärztlichen Bereich tätig wird. Detaillierte Informationen zu der Verteilung der Augenärzte auf die einzelnen Planungsbereiche sowie den Veränderungen in den einzelnen Planungsbereichen können der Anlage 1.1.2 entnommen werden.

Die aktuelle Versorgungssituation in den einzelnen Arztgruppen wird in den Planungsblättern in der Anlage 1.1 detailliert beschrieben.

2. Einrichtungen der Krankenhausversorgung und sonstige medizinische Einrichtungen

Die stationäre Versorgung wird in Sachsen durch ein flächendeckendes, funktional abgestuftes System von Krankenhäusern sichergestellt. Grundlage hierfür bildet der zuletzt vom Sächsischen Staatsministerium für Soziales und Verbraucherschutz am 30. August 2018 bekannt gegebene Krankenhausplan des Freistaates Sachsen, Stand 1. September 2018 (12. Fortschreibung), auf den sich die nachfolgende Auflistung bezieht:³

²Vgl. Sächsische Landesärztekammer (Hrsg. 2019): Tätigkeitsbericht 2018, aufgerufen unter: <https://www.slaek.de/media/dokumente/05slaek/publikation/tbslaekallg/taeber2018.pdf>, aufgerufen am 05.09.2019.

³ Außenstellen wurden bei der Auflistung nicht berücksichtigt.

Tab. 1: Krankenhäuser im Freistaat Sachsen (Quelle: Sächsischer Krankenhausplan 2018)

Landkreis/kreisfreie Stadt		Versorgungsstufe			
		Maximalver- sorgung	Schwerpunkt- versorgung	Fachkranken- haus	Regelversor- gung
Direktionsbezirk Chemnitz	Chemnitz, kreisfreie Stadt	1			2
	Erzgebirgskreis		1		5
	Landkreis Mittelsachsen		1	2	3
	Vogtlandkreis		1	2	4
	Landkreis Zwickau		1	1	4
Direktionsbezirk Dresden	Dresden, kreisfreie Stadt	1	1	2	3
	Landkreis Bautzen		1	3	4
	Landkreis Görlitz		1	2	3
	Landkreis Meißen		1	3	2
	Landkreis Sächsische Schweiz - Osterzgebirge			3	3
Direktionsbezirk Leipzig	Leipzig, kreisfreie Stadt	1	1	1	3
	Landkreis Leipzig			2	2
	Landkreis Nordsachsen			3	4
Sachsen		3	9	24	42

In der folgenden Tabelle sind die in Sachsen zum Stichtag 1. Juli 2019 bestehenden sonstigen medizinischen Einrichtungen aufgeführt. Diese Einrichtungen nehmen durch Ermächtigungen im eingeschränkten Maß auch an der ambulanten Versorgung teil.

Tab. 2: Ermächtigte Institute im Freistaat Sachsen (Quelle KV Sachsen, Arztregister, Stand 01.07.2019).

Landkreis/ kreisfreie Stadt		Ermächtigte Institute nach SGB V							Geriatrische In- stitutambulanz nach § 118a SGB V	Med. Behand- lungszentren §119c SGB V
		Hochschul- ambulanzen §117(1) SGB V	Psychiatrische Instituts- ambulanzen §118(1) SGB V	Allgemein- krankenhäuser mit psych. Abt. §118 (2) SGB V	Sozial- pädiatrische Zentren §119 SGB V	Dialyse- Einrichtungen	Ausbildungs- institute §117 (3) SGB V			
Direktionsbezirk Chemnitz	Chemnitz, kreisfreie Stadt	1		2	1	1	5			
	Erzgebirgskreis			3	1					
	Landkreis Mittelsachsen		1	1			1			
	Vogtlandkreis		3	1		1				
	Landkreis Zwickau		1	2						
Direktionsbezirk Dresden	Dresden, kreisfreie Stadt	39	2	3	2	1	7	1	1	
	Landkreis Bautzen		1			2			1	
	Landkreis Görlitz		1	1	1	1				
	Landkreis Meißen			1	1			1		
	Landkreis Sächs. Schweiz – Osterzg.			1						
Direktionsbezirk Leipzig	Leipzig, kreisfreie Stadt	49		3	2	3	7		1	
	Landkreis Leipzig		3			2		1		
	Landkreis Nord- sachsen		3							
Sachsen		89	15	18	8	11	20	3	3	

3. Demografie und Morbidität

Im Zeitraum 1990-2018 waren in Sachsen im Durchschnitt pro Jahr knapp 18.000 Todesfälle mehr als Geburten zu verzeichnen.⁴ Der Bevölkerungsrückgang wurde zudem durch den negativen Saldo aus Zu- und Fortzügen insbesondere aufgrund der Ost-West-Abwanderung Anfang der

⁴ Vgl. Statistisches Landesamt des Freistaates Sachsen (Hrsg.; 2019): Zu- und Fortzüge, aufgerufen unter: <https://www.statistik.sachsen.de/html/828.htm>, aufgerufen am 27.08.2019.



90er Jahre verstärkt. Im gleichen Zeitraum 1990-2018 gab es etwa 80.000 mehr Fortzüge als Zuzüge.⁵ Somit ist die sächsische Bevölkerung von einem kontinuierlichen Rückgang geprägt. Dieser Trend hat sich in den letzten Jahren verlangsamt. Die anhaltend hohe Geburtenrate, der seit 2010 positive Wanderungssaldo als auch die weiter steigende Lebenserwartung lassen eine kontinuierliche Verlangsamung des Bevölkerungsrückgangs erkennen. So lebten Ende 2018 4,08 Mio. Menschen in Sachsen und damit lediglich 0,1% weniger als Ende 2017.⁶ Prognosen zufolge soll sich trotz Verlangsamung der Bevölkerungsrückgang weiter fortsetzen. Nach den Ergebnissen der 6. Regionalisierten Bevölkerungsvorausberechnung des Freistaates Sachsen (Variante 2) werden im Jahr 2030 etwa 3,9 Millionen Einwohner in Sachsen leben.⁷

Sämtliche sächsische Landkreise bzw. kreisfreie Städte - mit Ausnahme der Städte Dresden und Leipzig - haben seit der Wiedervereinigung Bevölkerungsverluste verzeichnet. Der Bevölkerungsrückgang wurde in den ländlichen Regionen neben den oben aufgeführten Gründen zudem auch durch die insbesondere in Ostdeutschland stattfindende Land-Stadt-Wanderung verstärkt.⁸ So verlief der Bevölkerungsrückgang in Sachsen regional äußerst differenziert und war im Erzgebirgskreis sowie den Landkreisen Görlitz, Mittelsachsen und Zwickau am stärksten.⁹

Eine weitere Konsequenz der vorgestellten Entwicklungen ist neben dem Bevölkerungsrückgang der beschleunigte Alterungsprozess der sächsischen Bevölkerung. Das Durchschnittsalter stieg seit 1990 um über 7 Jahre von 39,4 auf aktuell 46,8 Jahre an und liegt damit um ca. 2,5 Jahre höher als der Bundesdurchschnitt.¹⁰ Auch hier bestehen erhebliche regionale Unterschiede zwischen Städten und ländlichen Gebieten. Während in den Städten Leipzig und Dresden das Durchschnittsalter unter 43 Jahren liegt, verzeichnet der Vogtlandkreis mit über 49,5 Jahren sachsenweit das höchste Durchschnittsalter.¹¹

Der Anteil der Bevölkerung im Alter von 65 und mehr Jahren erhöhte sich im Zeitraum von 1990-2017 sachsenweit von 16 % auf knapp 26 %.¹² Wie bereits die regionalen Unterschiede hinsichtlich des Durchschnittsalters erkennen lassen, ist in den ländlichen Regionen ein höherer Anteil an Einwohnern dieser Altersgruppe zu verzeichnen als in den Städten Dresden und Leipzig. So liegt der Anteil an älteren Menschen im Vogtlandkreis, Görlitz und im Erzgebirgs-

⁵ Vgl. Statistisches Landesamt des Freistaates Sachsen (Hrsg.; 2019): Geburten- und Sterbefälle, aufgerufen unter: <https://www.statistik.sachsen.de/html/829.htm>, aufgerufen am 27.08.2019.

⁶ Vgl. Statistisches Landesamt des Freistaates Sachsen (Hrsg.; 2019): Bevölkerung, aufgerufen unter: <https://www.statistik.sachsen.de/html/369.htm>, aufgerufen am 27.08.2019.

⁷ Vgl. Statistisches Landesamt des Freistaates Sachsen (Hrsg.; 2016): 6.Regionalisierte Bevölkerungsvorausberechnung für den Freistaat Sachsen 2015 bis 2030. Ausgewählte Ergebnisse für den Freistaat Sachsen, Kamenz, aufgerufen unter: <https://www.statistik.sachsen.de/html/40866.htm>, aufgerufen am 27.08.2019.

⁸ Vgl. Demografie-Portal des Bundes und der Länder (Hrsg.; 2019): Große regionale Unterschiede in der Bevölkerungsentwicklung, aufgerufen unter: https://www.demografie-portal.de/SharedDocs/Informieren/DE/ZahlenFakten/Bevoelkerungswachstum-Gemeinden-Kreise.html;jsessionid=09E8FD88B5B8EEA49944E93C4323F62C.2_cid389, aufgerufen am 27.08.2019.

⁹ Vgl. Statistisches Landesamt des Freistaates Sachsen (Hrsg.; 2019): Bevölkerungsstand des Freistaates Sachsen nach Kreisfreien Städten und Landkreisen – 31.12.2017, Kamenz, aufgerufen unter: https://www.statistik.sachsen.de/download/100_Berichte-A/A_I_1_vj4_17_SN.pdf, aufgerufen am 27.08.2019.

¹⁰ Vgl. Statistisches Bundesamt und Statista (2018): Alter Osten, aufgerufen unter <https://de.statista.com/infografik/15636/durchschnittsalter-in-den-bundeslaendern/>, aufgerufen am 03.09.2019.

¹¹ Vgl. Statistisches Landesamt des Freistaates Sachsen (Hrsg.; 2018): Durchschnittsalter der Bevölkerung im Freistaat Sachsen am 31. Dezember 1990 und 2018 nach Kreisfreien Städten und Landkreisen, aufgerufen unter https://www.statistik.sachsen.de/download/010_GB-Bev/grafik_bestand_Basis.pdf, aufgerufen am 27.08.2019.

¹² Vgl. Statista (Hrsg.; 2019): Anteil der Bevölkerung ab 65 Jahren an der Gesamtbevölkerung in Sachsen von 1991 bis 2017, aufgerufen unter: <https://de.statista.com/statistik/daten/studie/548456/umfrage/anteil-der-bevoelkerung-ab-65-jahren-und-aelter-in-sachsen/>, aufgerufen am 27.08.2019.

kreis bei knapp 30 %.¹³ Prognosen zufolge wird dieser Anteil bis 2030 weiter steigen und voraussichtlich einen Wert von 31 % in Sachsen erreichen.¹⁴

Sowohl die Zunahme des Anteils an älteren Menschen als auch der Anstieg des individuellen Krankheitsrisikos mit zunehmendem Lebensalter führen zu einem häufigeren Auftreten altersbedingter chronischer Krankheiten und einem daraus resultierenden höheren Versorgungsbedarf insbesondere im ländlichen Raum, wo diese Phänomene stärker ausgeprägt sind. Diesem regionsspezifischen Versorgungsbedarf trägt der neu eingeführte Morbiditätsfaktor Rechnung. Neben der Berücksichtigung der Demografie im Zeitverlauf, besteht die Zielsetzung des Morbiditätsfaktors darin, die regionale Morbiditätsstruktur im Vergleich zum Bundesdurchschnitt auf Basis von Abrechnungsdaten zu berücksichtigen.¹⁵ Er trägt damit der Annahme Rechnung, dass eine höhere Morbidität mit einem höheren Bedarf an ambulant tätigen Leistungserbringern einhergeht.

4. Allgemeine Raumstruktur und geografische Besonderheiten

Entsprechend dem Landesentwicklungsplan (2013) wird in Sachsen zwischen den Raumkategorien „Verdichtungsraum“, „ländlicher Raum“ und „verdichtete Bereiche im ländlichen Raum“ differenziert. Verdichtungsräume sind gekennzeichnet durch eine hohe Konzentration von Bevölkerung, Wohn- und Arbeitsstätten, soziale Infrastruktur, eine gute Verkehrsvernetzung sowie durch hohe innere Verflechtungen.

Während sich der Verdichtungsraum um die Zentren Dresden und Leipzig vorwiegend auf die Kernstädte sowie das angrenzende Umland beschränkt, stellt sich der Verdichtungsraum Chemnitz/Zwickau großflächiger dar. Er erstreckt sich von der Großstadtregion Chemnitz nach Annaberg-Buchholz, Stollberg, Aue und Schwarzenberg im Süden sowie nach Zwickau, Reichenbach im Vogtland, Werdau, Crimmitschau und Glauchau im Westen. Insgesamt lebt derzeit über die Hälfte der sächsischen Bevölkerung in einem der drei Verdichtungsräume, wobei diese weniger als ein Fünftel der Landesfläche umfassen.¹⁶

Die übrige Landesfläche wird entsprechend dem Landesentwicklungsplan als ländlicher Raum klassifiziert. Dieser wird auf Grundlage der Bevölkerungs- und Siedlungsdichte nochmals untergliedert. Die verdichteten Bereiche innerhalb des ländlichen Raums sind durch kleinräumige Konzentrationen von Gewerbe und Industrie gekennzeichnet und bilden regional bedeutsame Wirtschaftsstandorte. Die übrigen dünn besiedelten und zumeist peripher gelegenen Regionen finden sich vorwiegend in den sächsischen Mittelgebirgsregionen sowie im nördlichen/nordöstlichen Flachland.

Topographisch gliedert sich Sachsen in Flachland, Hügelland und Mittelgebirge. Zum Flachland gehören vor allem die Leipziger Tieflandsbucht sowie die nördliche Oberlausitz mit ihren charakteristischen Tagebau- und Tagebaufolgelandschaften. Das Hügelland schließt sich südlich an das Flachland an. Die sächsischen Mittelgebirge erstrecken sich von West nach Ost entlang der Grenze zur Tschechischen Republik. Der bedeutendste Fluss ist die Elbe. Sie durchzieht den

¹³ Vgl. Statistisches Landesamt des Freistaates Sachsen (Hrsg.; 2019): Bevölkerungsstand des Freistaates Sachsen nach Alter und Geschlecht 2017, aufgerufen unter: https://www.statistik.sachsen.de/download/100_Berichte-A/A_I_3_j17_SN.pdf, aufgerufen am 04.09.2019.

¹⁴ Vgl. Sächsische Staatskanzlei (Hrsg.; 2019): Entwicklungstrends, aufgerufen unter <https://www.demografie.sachsen.de/index.html>, aufgerufen am 27.08.2019.

¹⁵ Gemeinsamer Bundesausschuss (2019): Tragende Gründe zum Beschluss des GBA über eine Änderung der BPRL; aufgerufen unter https://www.g-ba.de/downloads/40-268-5762/2019-05-16_BPL-RL>Weiterentwicklung_TrG_Anlage.pdf, aufgerufen am 03.09.2019.

¹⁶ Vgl. Staatsministerium des Innern des Freistaates Sachsen (Hrsg., 2013): Landesentwicklungsplan 2013, S. 57.



Freistaat von Südosten nach Nordwesten. Diese geografischen Besonderheiten können regional zur eingeschränkten Erreichbarkeit der Versorgungsangebote führen.

5. Ziele der Bedarfsplanung

Vorrangiges bisheriges Ziel der seit 1993 bestehenden Bedarfsplanung war die Sicherung der finanziellen Stabilität der gesetzlichen Krankenversicherung. Vor dem Hintergrund des sich abzeichnenden Ärztemangels hat sich das primäre Ziel der Bedarfsplanung gewandelt: Es soll die flächendeckende hausärztliche, fachärztliche und psychotherapeutische Versorgung der Patienten gewährleistet werden. Dabei ist das Wirtschaftlichkeitsgebot des § 12 Abs. 1 SGB V zur Erbringung vertragsärztlicher Leistungen - ausreichend, zweckmäßig und wirtschaftlich - auch im Rahmen der Bedarfsplanung zu beachten.

Im Sinne dieses nun primär verfolgten Ziels soll die Bedarfsplanung ein Instrument sein, das Versorgungsgeschehen besser zu erfassen, Versorgung zu steuern und so ein ausgewogenes und ein am regionalen Bedarf orientiertes Versorgungsangebot zu schaffen. Dabei soll die Versorgung mit Hausärzten möglichst kleinräumig erfolgen, während Fachärzte mit zunehmendem Spezialisierungsgrad über deutlich größere Einzugsgebiete verfügen. Die Arztgruppen werden deshalb auf der Basis verschieden großer Planungsbereiche beplant.

Diesen Zielen entsprechend wird in Sachsen von den gesetzlichen Gestaltungsspielräumen Gebrauch gemacht, um eine den sächsischen Bedingungen angepasste Bedarfsplanung zu erreichen. Insbesondere in der haus- wie fachärztlichen Grundversorgung sollen Konzentrationsprozesse vermieden werden, um eine homogene und stabile Versorgung zu erzielen. Die Bedarfsplanung soll dazu dienen, Versorgungsdefizite rechtzeitig zu erkennen, um mit geeigneten Fördermaßnahmen, Niederlassungsberatung sowie Nachwuchsgewinnung darauf reagieren zu können.

Um zudem einen gleichberechtigten Zugang für alle Patienten zu gewährleisten, besteht ein weiteres Ziel der Bedarfsplanung darin, eine barrierefreie ärztliche Versorgung in allen Arztgruppen anzubieten.

6. Barrierefreier Zugang zur Versorgung

Nach Angaben des Statistischen Landesamtes Sachsen lebten im Freistaat Sachsen Ende 2017 406.250 schwerbehinderte Menschen¹⁷, von denen etwa ein Drittel in den Großstädten Chemnitz, Dresden und Leipzig wohnhaft ist. Die häufigsten Arten der Behinderung bilden eine Schädigung der inneren Organe (mit 28 %) und Einschränkungen des Bewegungsapparats (mit 27 %). Die Anzahl der schwerbehinderten Personen hat sich gegenüber der letzten Erhebung im Jahr 2015 um ca. 4 % erhöht.¹⁸ Diese Entwicklung lässt sich u.a. dadurch erklären, dass aufgrund der Alterung der Bevölkerung¹⁹ nicht nur Krankheitsrisiken sondern auch Behinderungsquoten ansteigen.²⁰ 2017 besaß somit etwa jeder zehnte Einwohner Sachsens einen Schwerbehindertenausweis, unter den ab 75-Jährigen war es sogar fast jeder dritte Einwohner.

¹⁷ Zur Gruppe der schwerbehinderten Menschen gehören Personen, die einen zuerkannten Grad der Behinderung von 50 und mehr haben.

¹⁸ Statistisches Landesamt des Freistaates Sachsen (Hrsg.; 2018): Statistischer Bericht. Schwerbehinderte Menschen im Freistaat Sachsen. aufgerufen unter: https://www.statistik.sachsen.de/download/100_Berichte-K/K_III_1_2j17_SN.pdf, aufgerufen am 30.08.2019.

¹⁹ Siehe Abschnitt 3 „Demografie und Morbidität“ des vorliegenden Bedarfsplans.

²⁰ Vgl. Staatsministerium für Soziales und Verbraucherschutz (Hrsg.; 2014): Fünfter Bericht zur Lage der Menschen mit Behinderungen im Freistaat Sachsen, aufgerufen unter:



Eine Sonderauswertung des Mikrozensus 2009 für Sachsen ergab, dass Menschen mit Behinderungen signifikant häufiger von Krankheiten betroffen sind als Menschen ohne Behinderung.²¹

Aus diesem Grund kommt der Barrierefreiheit von Arztpraxen, um behinderte Personen nicht zu benachteiligen, eine große Bedeutung zu. Der uneingeschränkte Zugang zu den Leistungen der gesundheitlichen Versorgung ist ein Grundrecht, von dem Menschen mit Behinderungen im Sinne des Benachteiligungsverbots nach Art. 3 Abs. 3 S. 2 GG nicht ausgeschlossen werden dürfen. Die UN-Behindertenrechtskonvention stellt in Artikel 25 fest, dass Menschen mit Behinderungen eine „erschwingliche Gesundheitsversorgung in derselben Bandbreite, von derselben Qualität und auf demselben Standard“ wie allen Menschen zur Verfügung stehen soll.

Unter Barrierefreiheit werden nicht nur bauliche Barrieren hinsichtlich Erreichbarkeit und Zugang einer Praxis, sondern auch kommunikative Barrieren, die Menschen mit kognitiven Einschränkungen Schwierigkeiten bereiten, ärztliche Diagnosen und Verhaltensvorschriften zu verstehen, betrachtet. Der Zugang zu medizinischen Versorgungsangeboten sollte derart gestaltet sein, dass alle Menschen individuell, nach Bedarf und ohne fremde Hilfe medizinische Versorgung zweckentsprechend in Anspruch nehmen können.

Der Zugang zu den Leistungen im gesundheitlichen Bereich ist für Menschen mit Behinderungen häufig noch nicht hinreichend barrierefrei möglich, was umso problematischer ist, als sie überdurchschnittlich häufig ärztliche Leistungen benötigen. Zum 01.09.2019 waren bei der KV Sachsen knapp 30% der Praxen als barrierefrei gemeldet.²² Da Angaben zur Barrierefreiheit bisher nur auf freiwilliger Basis erfolgten, kann keine finale Aussage über die tatsächliche Anzahl barrierefreier Praxen sachsenweit getroffen werden. Gemäß § 75 Abs. 1a S. 2 SGB V werden aktuell Informationen zur Barrierefreiheit von Vertragsarztpraxen im Freistaat Sachsen erhoben, sodass nach der Auswertung der Ergebnisse in 2020 aktuellere Angaben zu der Anzahl barrierefreier Praxen und dem Umfang der Barrierefreiheit gemacht werden können.

Der Freistaat Sachsen hat mit dem Aktionsplan zur Umsetzung der UN-Behindertenrechtskonvention eine Grundlage für vielfältige Maßnahmen geschaffen, um Barrieren abzubauen. Der Aktionsplan zielt u.a. darauf ab, dass Menschen mit Behinderung den gleichen Zugang zur ärztlichen Versorgung erhalten, wie Menschen ohne Behinderung.

Das Staatsministerium für Soziales und Verbraucherschutz bietet seit August 2019 eine finanzielle Förderung zum Abbau von Barrieren in Arzt- und Zahnarztpraxen. Kostenfreie Beratungsangebote für barrierefreies Bauen können beim Kompetenzzentrum für Barrierefreies Planen und Bauen in Anspruch genommen werden.²³ Durch die KV Sachsen, die Sächsische Landesärztekammer und die Ostdeutsche Psychotherapeutenkammer werden zudem verschiedentlich Schulungen zur Sensibilisierung und zum Abbau von Barrieren in der Praxis und Behandlung angeboten.

Dennoch sollte einschränkend angemerkt werden, dass eine komplette Barrierefreiheit durch Umsetzung aller barrierefreier Aspekte trotz intensiver Bemühungen nahezu unmöglich ist, da Praxisinhaber mit zahlreichen Hindernissen wie beispielweise Genehmigungsverfahren oder Finanzierungsschwierigkeiten, sowie mit bautechnischen, statischen und denkmalgeschützten Aspekten konfrontiert werden bzw. als Mieter von Praxisräumen nur eingeschränkte eigenaktive Spielräume besitzen.

<https://www.google.com/url?sa=t&rct=j&q=&esrc=s&source=web&cd=3&cad=rja&uact=8&ved=2ahUKEwjg7OLzmarkAhWPXsAKHejYBvoQFjACegQIARAC&url=https%3A%2F%2Fpublikationen.sachsen.de%2Fbdb%2Fartikel%2F22415%2Fdocuments%2F30481&usg=AOvVaw0BVjM16otIyxXYBP9wD9T>, aufgerufen am 30.08.2019.

²¹ Vgl. Staatsministerium für Soziales und Verbraucherschutz (Hrsg.; 2014): Fünfter Bericht zur Lage der Menschen mit Behinderungen im Freistaat Sachsen.

²² Quelle: KV Sachsen, Arztregister, Stand 01.09.2019.

²³ <https://www.vdk.de/sachsen/pagesbarrierefreiheit/76130/kompetenzzentrum fuer barrierefreies planen und bauen>.



B. Regionale Grundlagen der Bedarfsplanung

1. Bedarfsplanung nach den Vorgaben der Bedarfsplanungs-Richtlinie

Der Landesausschuss der Ärzte und Krankenkassen hat gemäß § 10 BP-RL in geeigneten Zeitabständen den Stand der vertragsärztlichen Versorgung zu überprüfen. Gemäß § 103 SGB V i. V. m. § 16b Ärzte-ZV und §§ 23 bis 26 BP-RL hat er dabei zu prüfen, ob eine ärztliche Überversorgung vorliegt und hat mit verbindlicher Wirkung für die Zulassungsausschüsse Zulassungsbeschränkungen anzuordnen, wenn er eine Überversorgung feststellt. Spätestens nach jeweils sechs Monaten hat der Landesausschuss zu prüfen, ob die Voraussetzungen für die Anordnung von Zulassungsbeschränkungen fortbestehen. Entfallen die Voraussetzungen, so hat er mit verbindlicher Wirkung für die Zulassungsausschüsse die Zulassungsbeschränkungen unverzüglich aufzuheben. Der Aufhebungsbeschluss ist mit der Auflage zu versehen, dass Zulassungen nur in einem solchen Umfang erfolgen dürfen, bis für die Arztgruppe wieder Überversorgung eintritt. Der Beschluss wird unter Bekanntgabe einer Frist, innerhalb derer potentielle Bewerber auf eine Zulassung ihre Zulassungsanträge abgeben können (in der Regel acht Wochen), auf der Homepage der KV Sachsen veröffentlicht.

Der Landesausschuss hat außerdem zu prüfen und ggf. festzustellen, ob eine Unterversorgung vorliegt bzw. in absehbarer Zeit droht oder ob ein zusätzlicher lokaler Versorgungsbedarf besteht. Die Überprüfung findet grundsätzlich jährlich statt; zudem besteht die Möglichkeit, bei Bedarf in Einzelfällen anlassbezogen zu prüfen. Die Systematik zur Überprüfung sowie zur Ermittlung von Förderstellen stützt sich auf die Vorgaben der Bedarfsplanungs-Richtlinie und ist an regionale Gegebenheiten ausgerichtet. Mit so stattfindender regelmäßiger Überprüfung dienen die Fördermaßnahmen des Landesausschusses auch dem unter 6.2.4 definierten Ziel im Landesentwicklungsplan 2013 des Freistaates Sachsen, die ambulante ärztliche Versorgung mit Vertragsärzten bedarfsgerecht zu stabilisieren.

Für die regelmäßige Prüfung teilt die KV Sachsen dem Landesausschuss gemäß § 10 BP-RL den Stand der vertragsärztlichen Versorgung in Form von tabellarischen Übersichten der Versorgungsgrade in den Planungsbereichen und Arztgruppen mit. Der Stand der vertragsärztlichen Versorgung wird regelmäßig jeweils zum 1. Kalendertag eines Quartals festgestellt. Die Feststellung des regionalen Versorgungsgrades erfolgt nach den Vorgaben der Bedarfsplanungs-Richtlinie gemäß §§ 17ff. Bei Ermittlung des Versorgungsgrades werden demnach die Anrechnungsfaktoren für Zulassungen und Anstellungen sowie für ermächtigte Ärzte und Einrichtungen nach § 22 BP-RL i. V. m. §§ 100 Abs. 1 Satz 1 Halbsatz 2 und § 103 Abs. 1 Satz 1 Halbsatz 2 SGB V berücksichtigt.

Die Regelungen für die Anrechnung von ermächtigten Ärzten/ Psychotherapeuten sind in § 22 Abs. 1 BP-RL dargelegt. Für den Sächsischen Bedarfsplan erfolgt die Anrechnung einmal jährlich zum Stichtag 1. Juli auf Basis der Fallzahlen der Quartale I bis IV des Vorjahres. Ermächtigte Ärzte/ Psychotherapeuten, für die keine vier vollständigen Abrechnungsquartale vorliegen, werden nicht berücksichtigt. Verlängerungen für Ermächtigungen werden berücksichtigt, wenn kein Wechsel der Betriebsstätten-Nummer (BSNR) stattfindet. Für die Ermittlung des Fallzahlenschnitts der entsprechenden Arztgruppen werden die von ermächtigten Ärzten/Psychotherapeuten erbrachten Fälle nicht berücksichtigt, da der für die Ermittlung des Durchschnitts erforderliche, zu den Fällen zugehörige Tätigkeitsumfang, noch nicht vorliegt. Bei der Prüfung, ob eine Ermächtigung für mindestens drei vertragsärztliche Leistungsziffern vorliegt, werden nur Sachkosten des Kapitels 40 sowie Laborleistungen des Kapitels 32 des Einheit-



lichen Bewertungsmaßstabes (EBM) und regionale Abrechnungsziffern (99...) ausgeschlossen. Ärzte bzw. Fachwissenschaftler, die durch Sonderregelung ermächtigt sind, werden in der Bedarfsplanung wie zugelassene bzw. angestellte Ärzte berücksichtigt und bleiben somit bei der Prüfung nach § 22 Abs. 1 BP-RL außen vor. Bei Ermittlung des Fallzahldurchschnitts der Fachgruppe werden sie mit berücksichtigt.

Die Anrechnung der ermächtigten Einrichtungen nach § 22 Abs. 2 BP-RL erfolgt einmal jährlich zum Stichtag 1. Juli. Ermächtigte Einrichtungen gem. § 22 Abs. 2 Satz 3 Nr. 2 BP-RL (Psychiatrische Institutsambulanzen – PIA, Sozialpädiatrische Zentren – SPZ) werden pauschal mit 0,5 bei den Psychotherapeuten (PIA) bzw. bei den Kinderärzten (SPZ) angerechnet. Neben den in § 22 Abs. 2 Satz 3 Nr. 1 und 2 BP-RL konkret genannten ermächtigten Einrichtungen gibt es auch noch Institutsermächtigungen nach § 116 SGB V (z.B. Strahlentherapie, Kinderhämатologie) und ermächtigte KfH-Einrichtungen mit Versorgungsauftrag Dialyse gem. Anl. 9.1 Bundesmantelvertrag-Ärzte (BMV-Ä). Diese genannten weiteren ermächtigten Einrichtungen werden nach der Arztzahl in Abhängigkeit vom Beschäftigungsumfang angerechnet. Sofern keine Arztzahl für die Institutsambulanz vorliegt, erfolgt die Anrechnung nach Fallzahlen der Einrichtung zu dem Fallzahldurchschnitt der entsprechenden Arztgruppe (§ 22 Abs. 2 Satz 3 Nr. 1 BP-RL).

2. Regionale Besonderheiten und Abweichungen von der Bedarfsplanungs-Richtlinie

Soweit es zur Berücksichtigung regionaler Besonderheiten für eine bedarfsgerechte Versorgung erforderlich ist, kann von der Bedarfsplanungs-Richtlinie (BP-RL) gemäß § 99 Abs. 1 SGB V, § 12 Abs. 3 Ärzte-ZV und § 2 BP-RL abgewichen werden. Die Abweichungen sind dabei im Bedarfsplan zu kennzeichnen und die Besonderheiten darzustellen.

Für die Aufstellung des Sächsischen Bedarfsplans werden folgende regionale Abweichungen vorgenommen, die im Folgenden erläutert werden:

1. Abweichung bei der Definition der Planungsbereiche
2. Abweichung bei der Zuordnung der fachärztlich tätigen Internisten
3. Abweichung bei der Berechnung der regionalen Verhältniszahlen

2.1. Räumliche Bezugsgrößen (Planungsbereiche) in der Bedarfsplanung

In den §§ 11 bis 14 der BP-RL ist jeweils in Absatz 3 die räumliche Bezugsgröße (Planungsbereich) der Versorgungsebenen geregelt. Entsprechend diesen Rahmenvorgaben ist dies

- für die hausärztliche Versorgung der Mittelbereich in der Abgrenzung des Bundesinstituts für Bau, Stadt- und Raumforschung (BBSR),
- für die allgemeine fachärztliche Versorgung die kreisfreie Stadt, der Landkreis oder die Kreisregion,
- für die spezialisierte fachärztliche Versorgung die Raumordnungsregion in der Zuordnung des BBSR und
- für die gesonderte fachärztliche Versorgung der Bezirk der Kassennärztlichen Vereinigung.

Für die Versorgungsebenen 1 bis 3 wird in den §§ 11 bis 13 BP-RL jeweils in Absatz 3 explizit darauf hingewiesen, dass zum Zwecke einer homogenen und stabilen Versorgung für einzelne Arztgruppen eine abweichende Raumgliederung vorgenommen werden kann. Für die Versorgungsebene 4 findet sich dieser Hinweis in § 14 nicht. Aus diesem Grund werden für die geson-



derte fachärztliche Versorgung keine Abweichungen vorgenommen und ausschließlich die bundeseinheitlichen Vorgaben der BP-RL umgesetzt.

Versorgungsebene 1 – Hausärztliche Versorgung gemäß § 11 Abs. 1 BP-RL

Das System der Gliederung nach Mittelbereichen entsprechend der Zuordnung des BBSR mit dem Gebietsstand 30.06.2018 wird grundsätzlich angewendet. Es werden nur punktuelle Optimierungen an der kommunalen Zuordnung vorgenommen. Gründe für diese notwendigen Abweichungen sind insbesondere räumliche Faktoren und infrastrukturelle Besonderheiten gemäß § 2 Nr. 4 und 5 der BP-RL. Ferner wird dem Grundgedanken der Reformierung der Bedarfsplanungs-Richtlinie in 2012 weiterhin Rechnung getragen, indem die Bedarfsplanung des hausärztlichen Versorgungsbereiches möglichst kleinräumig erfolgen soll.²⁴

Es werden folgende Abweichungen von der Zuordnung des BBSR zum 30.06.2018 vorgenommen:

- a) Stadtgrenzenscharfe Betrachtung der kreisfreien Städte Dresden, Leipzig und Chemnitz
- b) Trennung von großflächigen Mittelbereichen
- c) Abweichende kommunale Zuordnung

a) Stadtgrenzenscharfe Betrachtung der kreisfreien Städte Dresden, Leipzig und Chemnitz

Die Zuordnung des BBSR sieht vor, dass insbesondere um die kreisfreien Städte Dresden, Leipzig und Chemnitz angrenzende Gemeinden den Mittelbereichen und damit den kreisfreien Städten zugeteilt werden. Dies hat zur Folge, dass die Mittelbereiche großflächiger sind als die Stadtgebiete.

Die Zuordnung der umliegenden Gemeinden zu den kreisfreien Städten durch das BBSR ist mit Blick auf die hausärztliche Versorgungsstruktur als problematisch zu betrachten. Diese Zuordnung birgt die nicht unerhebliche Gefahr, dass genau in diesen Gemeinden die hausärztliche Versorgung ausgedünnt wird, da die Stadtgebiete für Hausärzte erfahrungsgemäß deutlich attraktiver sind als die umliegenden Bereiche. Es ist somit davon auszugehen, dass es schwieriger wird, dort neue Hausärzte anzusiedeln bzw. im Rahmen einer Praxisnachfolge Arztsitze nachzubesetzen. Des Weiteren würde sich durch die Zuordnung der angrenzenden Gemeinden zu den kreisfreien Städten ein hausärztlicher Planungsbereich ergeben, der großflächiger ist als der entsprechende Planungsbereich in der allgemeinen fachärztlichen Versorgung (Versorgungsebene 2). Dies wiederum würde dem Ziel einer möglichst lokalen Planung der hausärztlichen Versorgung zuwider laufen.

Aus diesem Grund werden einige Gemeinden entgegen der Zuordnung des BBSR den angrenzenden Mittelbereichen zugeordnet (vgl. auch Punkt c „Abweichende kommunale Zuordnung“). Die betroffenen Gemeinden können der Anlage 2.1.1 entnommen werden.

b) Trennung von großflächigen Mittelbereichen

Ziel der Bedarfsplanung ist eine möglichst kleinräumige Planung der hausärztlichen Versorgung, damit eine wohnortnahe Versorgung gewährleistet ist. Vor diesem Hintergrund wird die Größe der Mittelbereiche geprüft und im Hinblick auf das beschriebene Ziel angepasst. Unter Berück-

²⁴ Gemeinsamer Bundesausschuss (Hrsg.; 2012): Tragende Gründe zum Beschlussentwurf über eine Neufassung der Bedarfsplanungs-Richtlinie; Pkt. 2.2. § 7 Planungsbereiche, bzw. Pkt. 2.3. § 11 hausärztliche Versorgung), aufgerufen unter: https://www.g-ba.de/downloads/40-268-2154/2012-12-20_Bedarfsplanung-Neufassung-VStG_TrG.pdf, aufgerufen am 29.09.2019.



sichtigung von strukturellen Voraussetzungen werden daher großflächige Mittelbereiche getrennt.

Die Trennung der Mittelbereiche und die damit verbundene kommunale Zuordnung erfolgt unter Berücksichtigung der infrastrukturellen und geografischen Gegebenheiten (bspw. Flusslauf der Elbe), historischer Strukturen (z.B. Altkreisgrenzen) sowie unter Heranziehung bestehender Arzt-Patienten-Verflechtungen in der hausärztlichen Versorgung.

Die Tabelle 3 enthält die Mittelbereiche, die die Voraussetzungen für eine Trennung erfüllen: Bautzen, Mittweida und Pirna. Diese Mittelbereiche verfügen über mehrere zentrale Orte, die im Rahmen der hausärztlichen Versorgung relevante Einzugsbereiche aufweisen. Die Zuordnung der einzelnen Gemeinden zu den neuen Mittelbereichen kann aus der Anlage 2.1.2 entnommen werden.

Tab. 3: Getrennte Mittelbereiche

Mittelbereich	Zentrale Orte im Mittelbereich
Bautzen	Bautzen, Bischofswerda
Mittweida	Mittweida, Frankenberg-Hainichen
Pirna	Pirna, Sebnitz

Die Mittelbereiche Annaberg-Buchholz, Marienberg und Freiberg haben einen vergleichbaren Zuschnitt und stellen sich auch als großflächig heraus. Hier sind jedoch die strukturellen Voraussetzungen für eine Trennung nicht gegeben. Es gibt innerhalb der Mittelbereiche nur einen zentralen Ort mit einem ausreichenden Einzugsbereich, sodass eine Trennung nicht gerechtfertigt ist.

c) Abweichende kommunale Zuordnung

Aufgrund der stadtgrenzenscharfen Betrachtung der kreisfreien Städte Dresden, Leipzig und Chemnitz“, der historischen Gegebenheiten, der räumlichen Nähe und der infrastrukturellen Verflechtungen ist es notwendig, einzelne Gemeinden entgegen der Zuordnung des BBSR anderen hausärztlichen Planungsbereichen zuzuordnen. Dadurch wird eine, aus Sicht einer ausgewogenen und homogenen Versorgungsstruktur, günstigere Zuordnung einzelner Gemeinden erreicht, ohne von der ursprünglichen Methodik grundlegend abzuweichen. Die jeweiligen Neuzuordnungen können der Anlage 2.1.3 entnommen werden.

Versorgungsebene 2 – Allgemeine fachärztliche Versorgung gemäß § 12 Abs. 1 BP-RL

Von den Rahmenvorgaben der Bedarfsplanungs-Richtlinie wird dahingehend abgewichen, als die Planungsbereiche den Landkreisen, kreisfreien Städten und Kreisregionen der bis zum 31.07.2008 geltenden Gebietsdefinition entsprechen (siehe Anlage 2.2.1).

Eine Ausnahme bildet dabei die bis zur Kreisgebietsreform souveräne kreisfreie Stadt Zwickau, die mit dem ehemaligen Kreis Zwickauer Land zum Planungsbereich Zwickau zusammengefasst wird. Diese Vorgehensweise entspricht der bislang praktizierten Systematik Kreisregionen als Planungsräume heranzuziehen. Als Kreisregion bezeichnet man den Zusammenschluss einer kreisfreien Stadt, die weniger als 100.000 Einwohner aufweist, mit einem umliegenden Land-



kreis. Die Stadt Zwickau hat zum 30.04.2019 89.180 Einwohner²⁵, so dass dadurch begründet diese Systematik angewandt wird.

Die Abweichung von der Bedarfsplanungs-Richtlinie bei der Definition der Planungsbereiche dieser Versorgungsebene ist begründet in der Tatsache, dass aus der 2008 in Sachsen stattgefundenen Kreisgebietsreform relativ großflächige Landkreise im Bundesvergleich entstanden sind. Bei Heranziehung der Raumzuschnitte gemäß § 12 Abs. 3 BP-RL als Planungsbereiche entstünden sehr großräumige Bereiche, wodurch eine entsprechende Erreichbarkeit, die für die allgemeine fachärztliche Grundversorgung notwendig ist, nicht mehr in ausreichendem Maß gewährleistet wäre.

Die neue Bedarfsplanungs-Richtlinie unterstreicht gerade die Wichtigkeit der Erreichbarkeit und führt „Erreichbarkeitswerte“ für bestimmte Arztgruppen der allgemeinen fachärztlichen Versorgung ein. Gemäß § 35 Absatz 5 Satz 2 sollen 95 % der Bewohner eines Planungsbereichs nicht länger als 30 Minuten Fahrzeit mit dem Auto benötigen, um einen Kinder- und Jugendmediziner zu erreichen und nicht länger als 40 Minuten, um einen Augen- bzw. Frauenarzt zu erreichen.

Durch die Heranziehung der Landkreise und kreisfreien Städte mit Gebietsstand 31.07.2008 kann dank der kleinflächigeren Planungsbereiche zudem einer Konzentration der Fachärzte der Versorgungsebene 2 an attraktiveren Standorten entgegengewirkt werden, sodass auch in ländlichen Bereichen eine gleichmäßige und wohnortnahe Versorgung der Bevölkerung gewährleistet werden kann.

Die Abweichung von § 12 Abs. 3 BP-RL zur Definition der Planungsbereiche der Versorgungsebene 2 und die Heranziehung der Planungsbereiche mit Gebietsstand 31.07.2008 wurde auch vom Landesausschuss der Ärzte und Krankenkassen Sachsen im Rahmen der Kreisgebietsreform beschlossen.

Aufgrund der Abweichungen musste in Sachsen eine eigenständige Typisierung der Planungsbereiche gemäß Anlage 6 der BP-RL vorgenommen werden. Diese ist der Anlage 2.2.1 zu finden.

Versorgungsebene 3 – Spezialisierte fachärztliche Versorgung gemäß § 13 Abs. 1 BP-RL

Von den Rahmenvorgaben der Bedarfsplanungs-Richtlinie wird dahingehend abgewichen, als für die Arztgruppen fachärztlich tätige Internisten und Radiologen anstelle der Raumordnungsregion in der Zuordnung des BBSR die aktuellen kreisfreien Städte bzw. Landkreise in Sachsen als Planungsbereiche definiert werden (Anlage 2.3.1).

Zur Vermeidung einer Konzentration der fachärztlich tätigen Internisten und Radiologen an zentralen Orten zulasten von bevölkerungsarmen Regionen und zur Sicherung einer entsprechenden Erreichbarkeit dieser Arztgruppen wird von einer Anwendung der Raumordnungsregionen abgesehen. Neuzulassungen könnten zu einer verstärkten Zentralisierung der Ärzte führen. Als weitere Folge könnten daraus zusätzliche Arztstellen im Rahmen von Sonderbedarf oder zusätzlichem lokalem Versorgungsbedarf abgebildet werden.

Gemäß § 13 Abs. 3 Satz 3 BP-RL wird nur für die o. g. Arztgruppen eine abweichende Raumgliederung vorgenommen. Kinder- und Jugendpsychiater sowie Anästhesisten werden gemäß den Vorgaben der BP-RL auf Ebene der Raumordnungsregion beplant. In den tragenden Gründen von 2016 zu § 13 BP-RL weist der GBA darauf hin, dass Kinder- und Jugendpsychiater – abweichend von den anderen neu zu beplanenden Arztgruppen – der Versorgungsebene 3 zuge-

²⁵ Vgl. Statistisches Landesamt des Freistaates Sachsen (Hrsg.; 2019): Bevölkerung des Freistaates Sachsen jeweils am Monatsende ausgewählter Berichtsmonate nach Gemeinden, aufgerufen unter: https://www.statistik.sachsen.de/download/010_GB-Bev/Bev_Z_Gemeinde_akt.pdf, aufgerufen am 30.08.2019.

ordnet werden, da aufgrund der Gruppenstärke eine Bepanung auf Kreisebene zum gegenwärtigen Zeitpunkt nicht möglich ist.²⁶ Im Gegensatz zu den übrigen Arztgruppen dieser Versorgungsebene ist die Inanspruchnahme der ärztlichen Leistungen bei den Anästhesisten seltener an deren Vertragsarztsitz gebunden. Die anästhesistischen Leistungen werden überwiegend in Verbindung mit anderen ärztlichen Leistungen und damit am Ort anderer Arztgruppen erbracht (z.B. ambulante Operationen). Das Heranziehen der Raumordnungsregion als Planungsbereich wird daher als sachgerecht bewertet.

Versorgungsebene 4 – Gesonderte fachärztliche Versorgung gemäß § 14 Abs. 1 BP-RL

Für die Versorgungsebene 4 – Gesonderte fachärztliche Versorgung werden keine Abweichungen vorgenommen und die bundeseinheitlichen Vorgaben der BP-RL umgesetzt.

2.2. Zuordnung der fachärztlich tätigen Internisten

Gemäß des § 13 Absatz 2 Nr. 2 BP-RL gehören zur Gruppe der fachärztlich tätigen Internisten alle internistischen Fachärzte, die nicht an der hausärztlichen Versorgung teilnehmen.

Auf Grundlage der neuen gesetzlichen Möglichkeiten aus dem Terminservice- und Versorgungsgesetz (TSVG) gemäß § 101 Absatz 1 Satz 8 SGB V hat der Gemeinsame Bundesausschuss Maximal- und Minimalquoten innerhalb der Gruppe der fachärztlich tätigen Internisten beschlossen. Maximalquoten haben zum Ziel, Einschränkungen bei der Nachbesetzung und Zulassung zu erreichen, sofern die Quote erreicht ist. Minimalquoten hingegen bewirken, dass Zulassungsmöglichkeiten trotz Sperrung des Planungsbereichs entstehen. Maximalquoten wurden gemäß § 13 Absatz 6 BP-RL für die Kardiologen, Gastroenterologen, Pneumologen und Nephrologen eingeführt. Eine Minimalquote besteht gemäß des gleichen Paragraphen lediglich für die Gruppe der Rheumatologen. Die Quoten dienen als Steuerungsinstrument für eine bedarfsgerechte Verteilung der Schwerpunkte innerhalb der Gruppe der Fachinternisten.

Um die Maximal- und Minimalquoten wahrheitsgetreu bestimmen zu können, ist eine Erfassung aller fachärztlich tätigen Internisten, die Leistungen des jeweiligen Fachgebietes erbringen, notwendig. Im Arztregister der KV Sachsen sind allerdings auch fachärztlich tätige Internisten enthalten, die keinen Schwerpunkt laut Weiterbildungsordnung vorweisen können, aber Leistungen des jeweiligen Schwerpunktes erbringen. Um diese Leistungen dennoch erbringen und abrechnen zu können, wurde diesen Ärzten eine Sondergenehmigung für den jeweiligen Schwerpunkt erteilt. Diese Sondergenehmigung wird nun herangezogen, um die fachärztlich tätigen Internisten ohne Schwerpunkt, die aber Leistungen eines bestimmten Schwerpunktes in einem gewissen Umfang erbringen, zuordnen zu können.

2.3. Berechnung der regionalen Verhältniszahl

Aufgrund der im Abschnitt 2.1. vorgestellten Abweichungen von den Vorgaben des BBSR in der Definition der Raumzuschnitte für die Versorgungsebenen 1-3 wird auch bei der Berechnung der regionalen Verhältniszahlen von der Bedarfsplanungs-Richtlinie gemäß § 99 Absatz 1 SGB V abgewichen.

²⁶ ²⁶ Gemeinsamer Bundesausschuss (Hrsg.; 2012): Tragende Gründe zum Beschluss des GBA über eine Neufassung der BP-RL; aufgerufen unter https://www.g-ba.de/downloads/40-268-2154/2012-12-20_Bedarfsplanung-Neufassung-VStG_TrG.pdf, aufgerufen am 04.09.2019.



Vom Gemeinsamen Bundesausschuss werden die regionalen Verteilungsfaktoren zur Berechnung der regionalen Verhältniszahlen für die Planungsbereiche des BBSR mit Gebietsstand 31.12.2017 zur Verfügung gestellt. Da die diesem Bedarfsplan zugrunde liegenden Planungsbereiche davon abweichen, können diese Verteilungsfaktoren nicht herangezogen werden. Daher wird auf regionale Verteilungsfaktoren auf Postleitzahl(PLZ)-Ebene, die auch vom G-BA zur Verfügung gestellt werden, zurückgegriffen. Um die regionalen Verhältniszahlen zu bestimmen, werden die Verteilungsfaktoren je PLZ mit den Einwohnerzahlen der jeweiligen Gemeinden innerhalb der PLZ-Gebiete gewichtet. Mit Hilfe dieses neuen Faktors kann dann die regionale Verhältniszahl planungsbereichsspezifisch bestimmt werden.



C. Planungsblätter

Die Planungsblätter zur Dokumentation des Standes der vertragsärztlichen Versorgung gem. § 4 Abs. 1 Satz 6 BP-RL sind als Anlage 1.1 Bestandteil dieses Bedarfsplanes. Im Einvernehmen mit den Landesverbänden der Krankenkassen in Sachsen und den Ersatzkassen wurde das Muster-Planungsblatt der Anlage 2.2 der BP-RL punktuell angepasst:

- Gemeindegkennziffern der Gemeinden im Planungsbereich (Spalte 2 der Anlage) werden in den Planungsblättern nicht ausgewiesen, da die kommunale Zuordnung separat in einer Schlüsseltabelle dargestellt wird.
- Die allgemeinen Verhältniszahlen (Spalte 4 der Anlage) werden nicht ausgewiesen, da diese den §§11-14 der Richtlinie entnommen werden können und zudem keine zusätzlichen Informationen für die Abbildung der tatsächlichen Versorgungslage darstellen.
- Der Versorgungsgrad ohne Ermächtigte wird aufgrund einer besseren Übersichtlichkeit sowie der Vergleichbarkeit zum Vorjahr vernachlässigt.
- Die Untergliederung der Anzahl bedarfsplanungsrelevanter Ärzte/ Psychotherapeuten (Spalten 6 bis 11a der Anlage) wurde geändert um nachvollziehbare, eindeutige und vergleichbare Daten auszuweisen.
- Zudem wurden zwei neue Spalten eingefügt, die die Planungsbereiche näher beschreiben:
 - Grundlage des regionalen Raumzuschnitts
 - Typisierung des Planungsbereichs

Für die einzelnen Arztgruppen sind die Planungsblätter untergliedert in Anlage 1.1.1 bis 1.1.23.

Eine Schlüsseltabelle zur Zuordnung aller sächsischen Städte und Gemeinden zu den Planungsbereichen der jeweiligen Versorgungsebene ist in Anlage 1.2 aufgenommen.

Zur grafischen Veranschaulichung dieser kommunalen Zuordnung sind in Anlage 1.3 entsprechende Karten zu finden.

Planungsblatt zur Dokumentation des Standes der vertragsärztlichen Versorgung gem. § 4 Abs 1 Satz 6 BP-RL

KV Sachsen	Arztstand: 01.07.2019				Versorgungsebene: 1 Hausärztliche Versorgung													
	Einwohnerstand: 30.06.2018				Arztgruppe: Hausärzte													
1	2	3	4	5	6	7	8	9	10	11	12	13	14	15	16	17	18	19
Planungsbereich	Einwohner im Planungsgebiet	Grundlage des regionalen Raumzuschnitt	Typisierung des Planungsbereiches	regionale Verhältniszahl	Zugelassene Ärzte	Angestellte Ärzte	Ermächtigte Ärzte und Einrichtungen	Summe der bedarfsplanungs-relevanten Ärzte	Versorgungsgrad	Kennzeichen über die Nichtanrechnung von Ermächtigungen	Versorgungsgrad im Vorjahr	Planungsbereich gesperrt (Ja / Nein)	Zahl der Zulassungsmöglichkeiten bis zur Sperrung	Zahl der Ärzte oberhalb der Sperrgrenze	Unterversorgung (Ja: seit / Nein: leer)	Drohende Unterversorgung (Ja: seit / leer)	Antrag nach §103 Abs. 2 Satz 4 SGB V (Ja / Nein: leer)	Behandlungsfälle je Arzt für den Zeitraum der letzte 4 Quartale

Bezirksgeschäftsstelle Chemnitz

Annaberg-Buchholz	72.435	KVS	0	1.501	40	1,75	0	41,75	86,5%		92,8 %	Nein	11,5			10/2016		4.772
Aue	111.376	BP-RL	0	1.416	54	14	0	68	86,5%		94,5 %	Nein	18,5			10/2016		4.024
Auerbach	69.987	KVS	0	1.414	36	6,75	0	42,75	86,4%		91 %	Nein	12			10/2016		4.364
Chemnitz	246.887	KVS	0	1.441	127	22,25	0	149,25	87,1%		94,9 %	Nein	39,5			1/2016		4.072
Crimmitschau	22.493	KVS	0	1.427	14	0	0	14	88,8%		93,9 %	Nein	3,5			1/2016		4.616
Döbeln	63.204	KVS	0	1.396	30,5	9,5	0	40	88,3%		96,9 %	Nein	10					4.136
Frankenberg-Hainichen	38.018	KVS	0	1.465	16,5	3,25	0	19,75	76,1%	neu		Nein	9					4.596
Freiberg	129.814	KVS	0	1.452	69,5	5,25	0	74,75	83,6%		92,5 %	Nein	24			4/2014		4.412
Glauchau	44.437	BP-RL	0	1.424	30	1	0	31	99,3%		100,6 %	Nein	3,5					4.372
Hohenstein-Ernstthal	41.424	KVS	0	1.392	25	4	0	29	97,4%		93 %	Nein	4			10/2018		4.372
Limbach-Oberfrohna	31.178	KVS	0	1.453	16	2,75	0	18,75	87,4%	geändert		Nein	5					4.512
Marienberg	76.231	KVS	0	1.461	34,5	8	0	42,5	81,5%		87 %	Nein	15			4/2014		4.572
Mittweida	75.910	KVS	0	1.402	44,5	11,75	0	56,25	103,9%	geändert		Nein	3,5					3.940
Oelsnitz	37.809	KVS	0	1.458	21	1	0	22	84,8%		91 %	Nein	7			1/2016		4.216
Plauen	89.730	KVS	0	1.447	49	7	0	56	90,3%		98,9 %	Nein	12,5			10/2016		3.784
Reichenbach	31.081	BP-RL	0	1.394	14,5	2,5	0	17	76,2%		86,5 %	Nein	8			4/2017		4.844
Stollberg	78.927	KVS	0	1.447	35	4,75	0	39,75	72,9%		76,3 %	Nein	20,5			4/2014		4.536
Werdau	29.471	BP-RL	0	1.361	17	0	0	17	78,5%		97 %	Nein	7			10/2016		4.552
Zwickau	149.539	KVS	0	1.469	73	16,25	0	89,25	87,7%		91,4 %	Nein	23			4/2014		4.356
Summen/ Häufigkeiten	1.439.951	15	19		747	121,75	0	868,75				0	237	0	0	14	0	

Planungsblatt zur Dokumentation des Standes der vertragsärztlichen Versorgung gem. § 4 Abs 1 Satz 6 BP-RL

KV Sachsen		Arztstand: 01.07.2019 Einwohnerstand: 30.06.2018			Versorgungsebene: 1 Hausärztliche Versorgung Arztgruppe: Hausärzte													
1	2	3	4	5	6	7	8	9	10	11	12	13	14	15	16	17	18	19
Planungsbereich	Einwohner im Planungsgebiet	Grundlage des regionalen Raumschnitt	Typisierung des Planungsbereiches	regionale Verhältniszahl	Zugelassene Ärzte	Angestellte Ärzte	Ermächtigte Ärzte und Einrichtungen	Summe der bedarfsplanungs-relevanten Ärzte	Versorgungsgrad	Kennzeichen über die Nichtanrechnung von Ermächtigungen	Versorgungsgrad im Vorjahr	Planungsbereich gesperrt (Ja / Nein)	Zahl der Zulassungsmöglichkeiten bis zur Sperrung	Zahl der Ärzte oberhalb der Sperrgrenze	Unterversorgung (Ja: seit / Nein: leer)	Drohende Unterversorgung (Ja: seit / leer)	Antrag nach §103 Abs. 2 Satz 4 SGB V (Ja / Nein: leer)	Behandlungsfälle je Arzt für den Zeitraum der letzte 4 Quartale

Bezirksgeschäftsstelle Dresden

Bautzen	100.814	KVS	0	1.430	67	4,75	0	71,75	101,8%		107,7 %	Nein	6					4.224
Bischofswerda	32.117	KVS	0	1.438	19	4	0	23	103,0%		104,7 %	Nein	2					4.024
Dippoldiswalde	37.662	BP-RL	0	1.422	21	2,75	0	23,75	89,6%		97,5 %	Nein	5,5					4.268
Dresden	551.726	KVS	0	1.588	296,8	69,5	0	366,3	105,4%		108,5 %	Nein	16					3.596
Freital	79.818	KVS	0	1.485	37	7	0	44	81,8%		87,9 %	Nein	15,5			10/2018		4.224
Görlitz	72.114	KVS	0	1.455	39,5	8,75	0	48,25	97,4%		95,5 %	Nein	6,5			4/2014		4.304
Großenhain	33.953	BP-RL	0	1.425	20	1	0	21	88,1%		103,5 %	Nein	5,5					4.460
Hoyerswerda	64.166	BP-RL	0	1.336	36	3,5	0	39,5	82,2%		90,7 %	Nein	13,5					4.424
Kamenz	45.020	KVS	0	1.421	27,5	0,75	0	28,25	89,2%		103,3 %	Nein	7					4.108
Löbau	60.769	KVS	0	1.364	35,5	5,5	0	41	92,0%		99 %	Nein	8			10/2018		3.972
Meißen	63.899	BP-RL	0	1.448	31,3	9,5	0	40,8	92,5%		98,5 %	Nein	8					3.836
Neustadt	37.908	KVS	0	1.431	21,5	5	0	26,5	100,0%		104,3 %	Nein	3					3.616
Niesky	26.756	KVS	0	1.380	12	4	0	16	82,5%		103,6 %	Nein	5,5			1/2016		4.208
Pirna	89.988	KVS	0	1.433	51,5	9	0	60,5	96,3%		98,6 %	Nein	9					3.812
Radeberg	59.578	KVS	0	1.477	35	6,5	0	41,5	102,9%		110 %	Nein	3					4.176
Radebeul	80.809	KVS	0	1.450	45,3	11,25	0	56,55	101,5%		106,4 %	Nein	5					3.980
Riesa	63.785	BP-RL	0	1.344	39	5	0	44	92,7%		102,5 %	Nein	8,5					3.980
Weißwasser	37.668	KVS	0	1.374	21	1	0	22	80,3%		88,2 %	Nein	8,5			4/2014		5.040
Zittau	58.114	KVS	0	1.332	35	8,5	0	43,5	99,7%		103,5 %	Nein	4,5					4.404
Summen/ Häufigkeiten	1.596.664	14	19		890,9	167,25	0	1058,15				0	140,5	0	0	5	0	

Planungsblatt zur Dokumentation des Standes der vertragsärztlichen Versorgung gem. § 4 Abs 1 Satz 6 BP-RL

KV Sachsen		Arztstand: 01.07.2019 Einwohnerstand: 30.06.2018			Versorgungsebene: 1 Hausärztliche Versorgung Arztgruppe: Hausärzte													
1	2	3	4	5	6	7	8	9	10	11	12	13	14	15	16	17	18	19
Planungsbereich	Einwohner im Planungsgebiet	Grundlage des regionalen Raumzuschnit	Typisierung des Planungsgebietes	regionale Verhältniszahl	Zugelassene Ärzte	Angestellte Ärzte	Emächtigte Ärzte und Einrichtungen	Summe der bedarfsplanungs-relevanten Ärzte	Versorgungsgrad	Kennzeichen über die Nichtanrechnung von Emächtigungen	Versorgungsgrad im Vorjahr	Planungsbereich gesperrt (Ja / Nein)	Zahl der Zulassungsmöglichkeiten bis zur Sperrung	Zahl der Ärzte oberhalb der Sperrgrenze	Unterversorgung (Ja: seit / Nein: leer)	Drohende Unterversorgung (Ja: seit / leer)	Antrag nach §103 Abs. 2 Satz 4 SGB V (Ja / Nein: leer)	Behandlungsfälle je Arzt für den Zeitraum der letzte 4 Quartale

Bezirksgeschäftsstelle Leipzig

Borna	69.215	KVS	0	1.375	33	17	0	50	99,3%		110,2 %	Nein	5,5					3.596
Delitzsch	43.469	BP-RL	0	1.479	20	10,25	0	30,25	103,0%		110,1 %	Nein	2,5			10/2019		3.896
Eilenburg	52.619	KVS	0	1.395	32	5	0	37	98,1%		110,5 %	Nein	4,5					3.888
Grimma	65.557	KVS	0	1.428	32	14,5	0	46,5	101,3%		111,2 %	Nein	4					3.696
Leipzig	583.221	KVS	0	1.621	307,5	77,25	0	384,75	106,9%		108,4 %	Nein	11					3.928
Markkleeberg	67.769	KVS	0	1.423	31	17	0	48	100,8%		111,3 %	Nein	4,5					3.868
Oschatz	37.279	BP-RL	0	1.369	23	3,25	0	26,25	96,4%		111,9 %	Nein	4					4.572
Schkeuditz	18.102	BP-RL	0	1.426	12	1	0	13	102,4%		114,9 %	Nein	1					4.224
Torgau	46.186	BP-RL	0	1.427	23	2,25	0	25,25	78,0%		87,1 %	Nein	10,5			1/2016		4.424
Wurzen	55.230	KVS	0	1.423	29	10	0	39	100,5%		111,8 %	Nein	4					3.864
Summen/ Häufigkeiten	1.038.647	6	10		542,5	157,5	0	700				0	51,5	0	0	2	0	

Planungsblatt zur Dokumentation des Standes der vertragsärztlichen Versorgung gem. § 4 Abs 1 Satz 6 BP-RL

KV Sachsen	Arztstand: 01.07.2019				Versorgungsebene: 2 Allgemeine fachärztliche Versorgung													
	Einwohnerstand: 30.06.2018				Arztgruppe: Augenärzte													
1	2	3	4	5	6	7	8	9	10	11	12	13	14	15	16	17	18	19
Planungsbereich	Einwohner im Planungsgebiet	Grundlage des regionalen Raumzuschnitt	Typisierung des Planungsgebietes	regionale Verhältniszahl	Zugelassene Ärzte	Angestellte Ärzte	Ermächtigte Ärzte und Einrichtungen	Summe der bedarfsplanungs-relevanten Ärzte	Versorgungsgrad	Kennzeichen über die Nichtanrechnung von Ermächtigungen	Versorgungsgrad im Vorjahr	Planungsbereich gesperrt (Ja / Nein)	Zahl der Zulassungsmöglichkeiten bis zur Sperrung	Zahl der Ärzte oberhalb der Sperrgrenze	Unterversorgung (Ja: seit / Nein: leer)	Drohende Unterversorgung (Ja: seit / leer)	Antrag nach §103 Abs. 2 Satz 4 SGB V (Ja / Nein: leer)	Behandlungsfälle je Arzt für den Zeitraum der letzte 4 Quartale

Bezirksgeschäftsstelle Chemnitz

Annaberg	72.435	KVS	4	18.266	3	1	0	4	100,9%		103,5 %	Nein	0,5			4/2016		6.964
Aue-Schwarzenberg	111.376	KVS	5	15.791	4	3,5	0	7,5	106,3%		102,2 %	Nein	0,5			4/2016		8.332
Chemnitz, Stadt	246.887	KVS	1	10.428	15,5	10	0,5	26	109,8%		112,5 %	Nein	0,5					5.504
Chemnitzer Land	117.039	KVS	4	16.752	4	5	0,5	9	128,8%	§	123,1 %	Ja	0	1,8				5.340
Döbeln	63.204	KVS	4	16.425	1,5	1	0	2,5	65,0%		58,8 %	Nein	2					
Freiberg	129.814	KVS	5	16.144	9	0	0	9	111,9%		122,1 %	Ja	0	0,2				6.368
Mittlerer Erzgebirgskreis	76.231	KVS	4	17.443	3	1,5	0	4,5	103,0%		110,1 %	Nein	0,5			4/2019		6.548
Mittweida	113.928	KVS	4	16.893	4,5	2	0	6,5	96,4%		114,6 %	Nein	1					6.460
Plauen, Stadt / Vogtlandkreis	228.607	KVS	5	15.910	10	2	0,25	12,25	85,3%		91,9 %	Nein	4			4/2016		6.772
Stollberg	78.927	KVS	4	17.354	5	0	0	5	109,9%		116,7 %	Nein	0,5					5.432
Zwickau	201.503	KVS	5	16.250	13	4	0,5	17	137,1%	§	144,6 %	Ja	0	3,9				6.416
Summen/ Häufigkeiten	1.439.951		11		72,5	30	1,75	103,25		2		3	9,5	5,9	0	4	0	

Planungsblatt zur Dokumentation des Standes der vertragsärztlichen Versorgung gem. § 4 Abs 1 Satz 6 BP-RL

KV Sachsen	Arztstand: 01.07.2019				Versorgungsebene: 2 Allgemeine fachärztliche Versorgung													
	Einwohnerstand: 30.06.2018				Arztgruppe: Augenärzte													
1	2	3	4	5	6	7	8	9	10	11	12	13	14	15	16	17	18	19
Planungsbereich	Einwohner im Planungsgebiet	Grundlage des regionalen Raumzuschnitt	Typisierung des Planungsbereiches	regionale Verhältniszahl	Zugelassene Ärzte	Angestellte Ärzte	Ermächtigte Ärzte und Einrichtungen	Summe der bedarfsplanungs-relevanten Ärzte	Versorgungsgrad	Kennzeichen über die Nichtanrechnung von Ermächtigungen	Versorgungsgrad im Vorjahr	Planungsbereich gesperrt (Ja / Nein)	Zahl der Zulassungsmöglichkeiten bis zur Sperrung	Zahl der Ärzte oberhalb der Sperrgrenze	Unterversorgung (Ja: seit / Nein: leer)	Drohende Unterversorgung (Ja: seit / leer)	Antrag nach §103 Abs. 2 Satz 4 SGB V (Ja / Nein: leer)	Behandlungsfälle je Arzt für den Zeitraum der letzte 4 Quartale

Bezirksgeschäftsstelle Dresden

Bautzen	132.931	KVS	5	15.910	6	2,5	0,5	9	107,7%		114,7 %	Nein	0,5					6.832
Dresden, Stadt	551.726	KVS	1	12.141	39,5	11,75	0,25	51,25	112,8%	§	120,8 %	Ja	0	1,5				5.944
Görlitz, Stadt / Niederschlesischer Oberlausitzkreis	136.538	KVS	5	15.632	6	5	0,25	11	125,9%	§	140,6 %	Ja	0	1,65				6.492
Hoyerswerda, Stadt / Landkreis Kamenz	168.764	KVS	2	15.192	5	5,5	0	10,5	94,5%		118 %	Nein	2					6.844
Löbau-Zittau	118.883	KVS	5	14.535	8,5	1,5	0	10	122,3%		137,6 %	Ja	0	1				5.800
Meißen	144.708	KVS	2	15.612	8,5	0,5	0	9	97,1%		122,2 %	Nein	1,5					7.540
Riesa-Großenhain	97.738	KVS	5	14.985	4	1	0	5	76,7%		114,4 %	Nein	2,5			4/2019		5.960
Sächsische Schweiz	127.896	KVS	4	16.820	8	1	0	9	118,4%		129,6 %	Ja	0	0,6				6.736
Weißeritzkreis	117.480	KVS	4	17.430	5	2	0	7	103,9%		117,9 %	Nein	0,5					6.984
Summen/ Häufigkeiten	1.596.664		9		90,5	30,75	1	121,75		2		4	7	4,75	0	1	0	

Planungsblatt zur Dokumentation des Standes der vertragsärztlichen Versorgung gem. § 4 Abs 1 Satz 6 BP-RL

KV Sachsen		Arztstand: 01.07.2019 Einwohnerstand: 30.06.2018			Versorgungsebene: 2 Allgemeine fachärztliche Versorgung Arztgruppe: Augenärzte													
1	2	3	4	5	6	7	8	9	10	11	12	13	14	15	16	17	18	19
Planungsbereich	Einwohner im Planungsbereich	Grundlage des regionalen Raumzuschnitt	Typisierung des Planungsbereiches	regionale Verhältniszahl	Zugelassene Ärzte	Angestellte Ärzte	Ermächtigte Ärzte und Einrichtungen	Summe der bedarfsplanungs-relevanten Ärzte	Versorgungsgrad	Kennzeichen über die Nichtanrechnung von Ermächtigungen	Versorgungsgrad im Vorjahr	Planungsbereich gesperrt (Ja / Nein)	Zahl der Zulassungsmöglichkeiten bis zur Sperrung	Zahl der Ärzte oberhalb der Sperrgrenze	Unterversorgung (Ja: seit / Nein: leer)	Drohende Unterversorgung (Ja: seit / leer)	Antrag nach §103 Abs. 2 Satz 4 SGB V (Ja / Nein: leer)	Behandlungsfälle je Arzt für den Zeitraum der letzte 4 Quartale

Bezirksgeschäftsstelle Leipzig

Delitzsch	114.190	KVS	4	17.167	7	0	0	7	105,2%		123,6 %	Nein	0,5					7.248
Leipzig, Stadt	583.221	KVS	1	12.640	32	16,25	0,5	48,75	105,7%		110,7 %	Nein	2					5.856
Leipziger Land	136.984	KVS	4	16.491	7	1	0	8	96,3%		126 %	Nein	1,5					6.996
Muldentalkreis	120.787	KVS	4	17.002	7	1,5	0	8,5	119,6%		122,9 %	Ja	0	0,7				5.880
Torgau-Oschatz	83.465	KVS	5	15.488	5	1	0	6	111,3%		139,3 %	Ja	0	0,1				7.864
Summen/ Häufigkeiten	1.038.647		5		58	19,75	0,5	78,25				2	4	0,8	0	0	0	

Planungsblatt zur Dokumentation des Standes der vertragsärztlichen Versorgung gem. § 4 Abs 1 Satz 6 BP-RL

KV Sachsen	Arztstand: 01.07.2019				Versorgungsebene: 2 Allgemeine fachärztliche Versorgung													
	Einwohnerstand: 30.06.2018				Arztgruppe: Chirurgen und Orthopäden													
1	2	3	4	5	6	7	8	9	10	11	12	13	14	15	16	17	18	19
Planungsbereich	Einwohner im Planungsbereich	Grundlage des regionalen Raumzuschnitt	Typisierung des Planungsbereiches	regionale Verhältniszahl	Zugelassene Ärzte	Angestellte Ärzte	Ermächtigte Ärzte und Einrichtungen	Summe der bedarfsplanungs-relevanten Ärzte	Versorgungsgrad	Kennzeichen über die Nichtanrechnung von Ermächtigungen	Versorgungsgrad im Vorjahr	Planungsbereich gesperrt (Ja / Nein)	Zahl der Zulassungsmöglichkeiten bis zur Sperrung	Zahl der Ärzte oberhalb der Sperrgrenze	Unterversorgung (Ja: seit / Nein: leer)	Drohende Unterversorgung (Ja: seit / leer)	Antrag nach §103 Abs. 2 Satz 4 SGB V (Ja / Nein: leer)	Behandlungsfälle je Arzt für den Zeitraum der letzte 4 Quartale

Bezirksgeschäftsstelle Chemnitz

Annaberg	72.435	KVS	4	15.248	4	3	0	7	147,4%		keinen	Ja	0	1,8				4.592
Aue-Schwarzenberg	111.376	KVS	5	13.349	10	4	0	14	167,8%		keinen	Ja	0	4,8				3.896
Chemnitz, Stadt	246.887	KVS	1	8.384	29,5	12	0,25	41,5	140,9%	§	keinen	Ja	0	9,35				4.384
Chemnitzer Land	117.039	KVS	4	14.590	8	7	0	15	187,0%		keinen	Ja	0	6,2				4.904
Döbeln	63.204	KVS	4	14.150	3	4	1	7	156,7%	§	keinen	Ja	0	3,1				4.376
Freiberg	129.814	KVS	5	13.690	9	4,25	0	13,25	139,7%		keinen	Ja	0	2,85				4.516
Mittlerer Erzgebirgskreis	76.231	KVS	4	14.918	6	1	0,75	7	137,0%	§	keinen	Ja	0	2,15				4.584
Mittweida	113.928	KVS	4	14.477	6	5	0	11	139,8%		keinen	Ja	0	2,3				4.024
Plauen, Stadt / Vogtlandkreis	228.607	KVS	5	13.585	24,5	5,5	0,25	30	178,3%	§	keinen	Ja	0	11,8				4.072
Stollberg	78.927	KVS	4	14.716	3	6	0	9	167,8%		keinen	Ja	0	3,1				4.652
Zwickau	201.503	KVS	5	13.621	12,5	19,5	0	32	216,3%		keinen	Ja	0	15,7				4.032
Summen/ Häufigkeiten	1.439.951		11		115,5	71,25	2,25	186,75		4		11	0	63,1	0	0	0	

Planungsblatt zur Dokumentation des Standes der vertragsärztlichen Versorgung gem. § 4 Abs 1 Satz 6 BP-RL

KV Sachsen	Arztstand: 01.07.2019				Versorgungsebene: 2 Allgemeine fachärztliche Versorgung													
	Einwohnerstand: 30.06.2018				Arztgruppe: Chirurgen und Orthopäden													
1	2	3	4	5	6	7	8	9	10	11	12	13	14	15	16	17	18	19
Planungsbereich	Einwohner im Planungsbereich	Grundlage des regionalen Raumzuschnitt	Typisierung des Planungsbereiches	regionale Verhältniszahl	Zugelassene Ärzte	Angestellte Ärzte	Ermächtigte Ärzte und Einrichtungen	Summe der bedarfsplanungs-relevanten Ärzte	Versorgungsgrad	Kennzeichen über die Nichtanrechnung von Ermächtigungen	Versorgungsgrad im Vorjahr	Planungsbereich gesperrt (Ja / Nein)	Zahl der Zulassungsmöglichkeiten bis zur Sperrung	Zahl der Ärzte oberhalb der Sperrgrenze	Unterversorgung (Ja: seit / Nein.: leer)	Drohende Unterversorgung (Ja: seit / leer)	Antrag nach §103 Abs. 2 Satz 4 SGB V (Ja / Nein: leer)	Behandlungsfälle je Arzt für den Zeitraum der letzte 4 Quartale

Bezirksgeschäftsstelle Dresden

Bautzen	132.931	KVS	5	13.349	9	5	0	14	140,6%		keinen	Ja	0	3,1				5.072
Dresden, Stadt	551.726	KVS	1	9.143	61,5	11,75	1	73,25	121,4%	§	keinen	Ja	0	7,95				4.188
Görlitz, Stadt / Niederschlesischer Oberlausitzkreis	136.538	KVS	5	13.311	9,5	6,5	0	16	156,0%		keinen	Ja	0	4,7				4.408
Hoyerswerda, Stadt / Landkreis Kamenz	168.764	KVS	2	12.628	14	3	0,75	17	127,2%	§	keinen	Ja	0	3,05				4.568
Löbau-Zittau	118.883	KVS	5	12.789	12	2	0	14	150,6%		keinen	Ja	0	3,8				4.900
Meißen	144.708	KVS	2	13.043	10,5	9	1	19,5	175,8%	§	keinen	Ja	0	8,3				4.260
Riesa-Großenhain	97.738	KVS	5	12.840	8	3,5	0	11,5	151,1%		keinen	Ja	0	3,1				4.488
Sächsische Schweiz	127.896	KVS	4	14.738	10	3	0	13	149,8%		keinen	Ja	0	3,5				4.752
Weißeritzkreis	117.480	KVS	4	14.799	7,5	2,5	0	10	126,0%		keinen	Ja	0	1,3				4.100
Summen/ Häufigkeiten	1.596.664		9		142	46,25	2,75	188,25		3		9	0	38,8	0	0	0	

Planungsblatt zur Dokumentation des Standes der vertragsärztlichen Versorgung gem. § 4 Abs 1 Satz 6 BP-RL

KV Sachsen	Arztstand: 01.07.2019				Versorgungsebene: 2 Allgemeine fachärztliche Versorgung													
	Einwohnerstand: 30.06.2018				Arztgruppe: Chirurgen und Orthopäden													
1	2	3	4	5	6	7	8	9	10	11	12	13	14	15	16	17	18	19
Planungsbereich	Einwohner im Planungsbereich	Grundlage des regionalen Raumzuschnitt	Typisierung des Planungsbereiches	regionale Verhältniszahl	Zugelassene Ärzte	Angestellte Ärzte	Ermächtigte Ärzte und Einrichtungen	Summe der bedarfsplanungs-relevanten Ärzte	Versorgungsgrad	Kennzeichen über die Nichtanrechnung von Ermächtigungen	Versorgungsgrad im Vorjahr	Planungsbereich gesperrt (Ja / Nein)	Zahl der Zulassungsmöglichkeiten bis zur Sperrung	Zahl der Ärzte oberhalb der Sperrgrenze	Unterversorgung (Ja: seit / Nein: leer)	Drohende Unterversorgung (Ja: seit / leer)	Antrag nach §103 Abs. 2 Satz 4 SGB V (Ja / Nein: leer)	Behandlungsfälle je Arzt für den Zeitraum der letzte 4 Quartale

Bezirksgeschäftsstelle Leipzig

Delitzsch	114.190	KVS	4	14.261	12	2	0	14	174,8%		keinen	Ja	0	5,2				4.884
Leipzig, Stadt	583.221	KVS	1	9.263	67,5	16,75	0	84,25	133,8%		keinen	Ja	0	15,1				4.444
Leipziger Land	136.984	KVS	4	14.032	8,5	4	0	12,5	128,0%		keinen	Ja	0	1,8				4.744
Muldentalkreis	120.787	KVS	4	14.179	5	5,5	0,75	10,5	123,3%	§	keinen	Ja	0	1,85				5.008
Torgau-Oschatz	83.465	KVS	5	12.930	4	3	0	7	108,4%		keinen	Nein	0,5					4.916
Summen/ Häufigkeiten	1.038.647		5		97	31,25	0,75	128,25		1		4	0,5	23,9	0	0	0	

Planungsblatt zur Dokumentation des Standes der vertragsärztlichen Versorgung gem. § 4 Abs 1 Satz 6 BP-RL

KV Sachsen	Arztstand: 01.07.2019 Einwohnerstand: 30.06.2018				Versorgungsebene: 2 Allgemeine fachärztliche Versorgung Arztgruppe: Frauenärzte													
	1	2	3	4	5	6	7	8	9	10	11	12	13	14	15	16	17	18
Planungsbereich	Einwohner im Planungsgebiet	Grundlage des regionalen Raumzuschnitt	Typisierung des Planungsgebietes	regionale Verhältniszahl	Zugelassene Ärzte	Angestellte Ärzte	Ermächtigte Ärzte und Einrichtungen	Summe der bedarfsplanungs-relevanten Ärzte	Versorgungsgrad	Kennzeichen über die Nichtanrechnung von Ermächtigungen	Versorgungsgrad im Vorjahr	Planungsbereich gesperrt (Ja / Nein)	Zahl der Zulassungsmöglichkeiten bis zur Sperrung	Zahl der Ärzte oberhalb der Sperrgrenze	Unterversorgung (Ja: seit / Nein: leer)	Drohende Unterversorgung (Ja: seit / leer)	Anttrag nach §103 Abs. 2 Satz 4 SGB V (Ja / Nein: leer)	Behandlungsfälle je Arzt für den Zeitraum der letzte 4 Quartale

Bezirksgeschäftsstelle Chemnitz

Annaberg	36.948	KVS	4	7.578	7	1	0,25	8	164,1%	§	141,3 %	Ja	0	2,85				3.884
Aue-Schwarzenberg	57.283	KVS	5	7.226	10,5	2,5	0	13	164,0%		142,4 %	Ja	0	4,3				3.904
Chemnitz, Stadt	124.877	KVS	1	4.124	32	7	0,25	39	128,8%	§	120,7 %	Ja	0	5,95				5.872
Chemnitzer Land	59.972	KVS	4	7.597	12	1	0	13	164,7%		143,9 %	Ja	0	4,3				4.696
Döbeln	31.770	KVS	4	7.468	6	1,75	0	7,75	182,2%		160,1 %	Ja	0	3,05				4.004
Freiberg	65.116	KVS	5	7.084	12	3	0	15	163,2%		142,7 %	Ja	0	4,9				4.580
Mittlerer Erzgebirgskreis	38.520	KVS	4	7.677	7	0	0	7	139,5%		119,3 %	Ja	0	1,5				4.420
Mittweida	57.437	KVS	4	7.499	8	4	0	12	156,7%		136,8 %	Ja	0	3,6				4.144
Plauen, Stadt / Vogtlandkreis	117.169	KVS	5	7.264	21	4,25	0,5	25,25	156,5%	§	135,7 %	Ja	0	8,05				4.096
Stollberg	40.369	KVS	4	7.466	5	4	0	9	166,5%		147,1 %	Ja	0	3,1				5.056
Zwickau	103.187	KVS	5	7.076	20,5	6,75	0	27,25	186,9%		165 %	Ja	0	11,3				4.528
Summen/ Häufigkeiten	732.648		11		141	35,25	1	176,25		3		11	0	52,9	0	0	0	

Planungsblatt zur Dokumentation des Standes der vertragsärztlichen Versorgung gem. § 4 Abs 1 Satz 6 BP-RL

1	Arztstand: 01.07.2019 Einwohnerstand: 30.06.2018				Versorgungsebene: 2 Allgemeine fachärztliche Versorgung Arztgruppe: Frauenärzte													
	2	3	4	5	6	7	8	9	10	11	12	13	14	15	16	17	18	19
Planungsbereich	Einwohner im Planungsgebiet	Grundlage des regionalen Raumzuschnitt	Typisierung des Planungsgebietes	regionale Verhältniszahl	Zugelassene Ärzte	Angestellte Ärzte	Ermächtigte Ärzte und Einrichtungen	Summe der bedarfsplanungs-relevanten Ärzte	Versorgungsgrad	Kennzeichen über die Nichtanrechnung von Ermächtigungen	Versorgungsgrad im Vorjahr	Planungsbereich gesperrt (Ja / Nein)	Zahl der Zulassungsmöglichkeiten bis zur Sperrung	Zahl der Ärzte oberhalb der Sperrgrenze	Unterversorgung (Ja: seit / Nein: leer)	Drohende Unterversorgung (Ja: seit / leer)	Antrag nach §103 Abs. 2 Satz 4 SGB V (Ja / Nein: leer)	Behandlungsfälle je Arzt für den Zeitraum der letzte 4 Quartale

Bezirksgeschäftsstelle Dresden

Bautzen	67.333	KVS	5	7.028	13,5	1,5	0	15	156,6%		137 %	Ja	0	4,5				4.284
Dresden, Stadt	276.664	KVS	1	3.759	76	10,5	0,5	86,5	117,5%	§	116,1 %	Ja	0	6,1				5.752
Görlitz, Stadt / Niederschlesischer Oberlausitzkreis	69.785	KVS	5	7.188	13	1,5	0	14,5	149,4%		129,3 %	Ja	0	3,8				4.296
Hoyerswerda, Stadt / Landkreis Kamenz	85.457	KVS	2	6.626	17	3,25	0	20,25	157,0%		154,7 %	Ja	0	6,05				3.676
Löbau-Zittau	60.540	KVS	5	7.393	11	1	0,25	12	146,5%	§	125,7 %	Ja	0	3,25				4.196
Meißen	73.919	KVS	2	6.508	13	1,5	0	14,5	127,7%		112,7 %	Ja	0	2				4.336
Riesa-Großenhain	49.056	KVS	5	7.085	6	2,5	0	8,5	122,8%		113,6 %	Ja	0	0,9				5.240
Sächsische Schweiz	64.777	KVS	4	7.534	15	0	0	15	174,5%		153,5 %	Ja	0	5,5				4.008
Weißeritzkreis	59.528	KVS	4	7.209	11	1	0	12	145,3%		130,8 %	Ja	0	2,9				3.972
Summen/ Häufigkeiten	807.059		9		175,5	22,75	0,75	198,25		2		9	0	35	0	0	0	

Planungsblatt zur Dokumentation des Standes der vertragsärztlichen Versorgung gem. § 4 Abs 1 Satz 6 BP-RL

KV Sachsen		Arztstand: 01.07.2019 Einwohnerstand: 30.06.2018			Versorgungsebene: 2 Allgemeine fachärztliche Versorgung Arztgruppe: Frauenärzte													
1	2	3	4	5	6	7	8	9	10	11	12	13	14	15	16	17	18	19
Planungsbereich	Einwohner im Planungsbereich	Grundlage des regionalen Raumzuschnitt	Typisierung des Planungsbereiches	regionale Verhältniszahl	Zugelassene Ärzte	Angestellte Ärzte	Ermächtigte Ärzte und Einrichtungen	Summe der bedarfsplanungs-relevanten Ärzte	Versorgungsgrad	Kennzeichen über die Nichtanrechnung von Ermächtigungen	Versorgungsgrad im Vorjahr	Planungsbereich gesperrt (Ja / Nein)	Zahl der Zulassungsmöglichkeiten bis zur Sperrung	Zahl der Ärzte oberhalb der Sperrgrenze	Unterversorgung (Ja: seit / Nein: leer)	Drohende Unterversorgung (Ja: seit / leer)	Antrag nach §103 Abs. 2 Satz 4 SGB V (Ja / Nein: leer)	Behandlungsfälle je Arzt für den Zeitraum der letzte 4 Quartale

Bezirksgeschäftsstelle Leipzig

Delitzsch	57.532	KVS	4	7.078	9	2	0	11	135,3%		123 %	Ja	0	2,1				4.368
Leipzig, Stadt	296.602	KVS	1	3.644	67,5	21,75	2,25	89,25	109,7%	§	108,9 %	Nein	0,5					3.936
Leipziger Land	70.055	KVS	4	7.256	13	2	0	15	155,4%		140,1 %	Ja	0	4,4				3.796
Muldentalkreis	61.320	KVS	4	7.155	7	5	0	12	140,0%		126,2 %	Ja	0	2,6				3.820
Torgau-Oschatz	41.870	KVS	5	6.962	8	1	0,5	9	149,7%	§	139,1 %	Ja	0	2,9				4.024
Summen/ Häufigkeiten	527.379		5		104,5	31,75	2,75	136,25		2		4	0,5	12	0	0	0	

Planungsblatt zur Dokumentation des Standes der vertragsärztlichen Versorgung gem. § 4 Abs 1 Satz 6 BP-RL

KV Sachsen	Arztstand: 01.07.2019		Versorgungsebene: 2 Allgemeine fachärztliche Versorgung															
	Einwohnerstand: 30.06.2018		Arztgruppe: Hautärzte															
1	2	3	4	5	6	7	8	9	10	11	12	13	14	15	16	17	18	19
Planungsbereich	Einwohner im Planungsbereich	Grundlage des regionalen Raumzuschnitt	Typisierung des Planungsbereiches	regionale Verhältniszahl	Zugelassene Ärzte	Angestellte Ärzte	Ermächtigte Ärzte und Einrichtungen	Summe der bedarfsplanungs-relevanten Ärzte	Versorgungsgrad	Kennzeichen über die Nichtanrechnung von Ermächtigungen	Versorgungsgrad im Vorjahr	Planungsbereich gesperrt (Ja / Nein)	Zahl der Zulassungsmöglichkeiten bis zur Sperrung	Zahl der Ärzte oberhalb der Sperrgrenze	Unterversorgung (Ja: seit / Nein: leer)	Drohende Unterversorgung (Ja: seit / leer)	Antrag nach §103 Abs. 2 Satz 4 SGB V (Ja / Nein: leer)	Behandlungsfälle je Arzt für den Zeitraum der letzte 4 Quartale

Bezirksgeschäftsstelle Chemnitz

Annaberg	72.435	KVS	4	39.584	3	0	0	3	163,9%		163,7 %	Ja	0	1				
Aue-Schwarzenberg	111.376	KVS	5	36.270	5	1	0	6	195,4%		200,8 %	Ja	0	2,6				5.576
Chemnitz, Stadt	246.887	KVS	1	19.618	9	3,5	0	12,5	99,3%		102,1 %	Nein	1,5					5.388
Chemnitzer Land	117.039	KVS	4	37.925	2	2	0	4	129,6%		166,6 %	Ja	0	0,6				6.452
Döbeln	63.204	KVS	4	37.202	3	0	0	3	176,6%		187,1 %	Ja	0	1,1				
Freiberg	129.814	KVS	5	36.746	5	0	0	5	141,5%		145,9 %	Ja	0	1,1				6.840
Mittlerer Erzgebirgskreis	76.231	KVS	4	38.726	1	0	0	1	50,8%		77,7 %	Nein	1,5					
Mittweida	113.928	KVS	4	37.798	2	0	0	2	66,4%		69,3 %	Nein	1,5					
Plauen, Stadt / Vogtlandkreis	228.607	KVS	5	36.520	7	3	0	10	159,8%		163,1 %	Ja	0	3,1				5.668
Stollberg	78.927	KVS	4	38.370	3	0	0	3	145,8%		149,5 %	Ja	0	0,7				
Zwickau	201.503	KVS	5	36.639	6	2	0	8	145,5%		148,9 %	Ja	0	2				7.416
Summen/ Häufigkeiten	1.439.951		11		46	11,5	0	57,5				8	4,5	12,2	0	0	0	

Planungsblatt zur Dokumentation des Standes der vertragsärztlichen Versorgung gem. § 4 Abs 1 Satz 6 BP-RL

KV Sachsen	Arztstand: 01.07.2019 Einwohnerstand: 30.06.2018				Versorgungsebene: 2 Allgemeine fachärztliche Versorgung Arztgruppe: Hautärzte													
	1	2	3	4	5	6	7	8	9	10	11	12	13	14	15	16	17	18
Planungsbereich	Einwohner im Planungsgebiet	Grundlage des regionalen Raumzuschnit	Typisierung des Planungsgebietes	regionale Verhältniszahl	Zugelassene Ärzte	Angestellte Ärzte	Ermächtigte Ärzte und Einrichtungen	Summe der bedarfsplanungs-relevanten Ärzte	Versorgungsgrad	Kennzeichen über die Nichtanrechnung von Ermächtigungen	Versorgungsgrad im Vorjahr	Planungsbereich gesperrt (Ja / Nein)	Zahl der Zulassungsmöglichkeiten bis zur Sperrung	Zahl der Ärzte oberhalb der Sperrgrenze	Unterversorgung (Ja: seit / Nein: leer)	Drohende Unterversorgung (Ja: seit / leer)	Anttrag nach §103 Abs. 2 Satz 4 SGB V (Ja / Nein: leer)	Behandlungsfälle je Arzt für den Zeitraum der letzte 4 Quartale

Bezirksgeschäftsstelle Dresden

Bautzen	132.931	KVS	5	36.236	4	0	0	4	109,0%		114,6 %	Nein	0,5						7.952
Dresden, Stadt	551.726	KVS	1	20.822	24	6	0,25	30	113,2%	§	117,3 %	Ja	0	1,15					7.016
Görlitz, Stadt / Niederschlesischer Oberlausitzkreis	136.538	KVS	5	35.926	3	1,5	0	4,5	118,4%		96,8 %	Ja	0	0,3					7.732
Hoyerswerda, Stadt / Landkreis Kamenz	168.764	KVS	2	31.920	6	2	0	8	151,3%		164,9 %	Ja	0	2,2					7.924
Löbau-Zittau	118.883	KVS	5	34.796	3	0	0	3	87,8%		93 %	Nein	1			4/2017			
Meißen	144.708	KVS	2	32.583	5,5	1	0	6,5	146,4%		153,4 %	Ja	0	1,6					5.868
Riesa-Großenhain	97.738	KVS	5	35.019	3	1	0	4	143,3%		161,4 %	Ja	0	0,9					7.508
Sächsische Schweiz	127.896	KVS	4	38.072	4	0	0	4	119,1%		123,4 %	Ja	0	0,3					6.916
Weißeritzkreis	117.480	KVS	4	38.401	3	1	0	4	130,7%		137,8 %	Ja	0	0,6					6.484
Summen/ Häufigkeiten	1.596.664		9		55,5	12,5	0,25	68		1		7	1,5	7,05	0	1	0		

Planungsblatt zur Dokumentation des Standes der vertragsärztlichen Versorgung gem. § 4 Abs 1 Satz 6 BP-RL

KV Sachsen	Arztstand: 01.07.2019				Versorgungsebene: 2 Allgemeine fachärztliche Versorgung													
	Einwohnerstand: 30.06.2018				Arztgruppe: Hautärzte													
1	2	3	4	5	6	7	8	9	10	11	12	13	14	15	16	17	18	19
Planungsbereich	Einwohner im Planungsbereich	Grundlage des regionalen Raumzuschnitt	Typisierung des Planungsbereiches	regionale Verhältniszahl	Zugelassene Ärzte	Angestellte Ärzte	Ermächtigte Ärzte und Einrichtungen	Summe der bedarfsplanungs-relevanten Ärzte	Versorgungsgrad	Kennzeichen über die Nichtanrechnung von Ermächtigungen	Versorgungsgrad im Vorjahr	Planungsbereich gesperrt (Ja / Nein)	Zahl der Zulassungsmöglichkeiten bis zur Sperrung	Zahl der Ärzte oberhalb der Sperrgrenze	Unterversorgung (Ja: seit / Nein: leer)	Drohende Unterversorgung (Ja: seit / leer)	Antrag nach §103 Abs. 2 Satz 4 SGB V (Ja / Nein: leer)	Behandlungsfälle je Arzt für den Zeitraum der letzte 4 Quartale

Bezirksgeschäftsstelle Leipzig

Delitzsch	114.190	KVS	4	37.628	5	0	0	5	164,8%	178,4 %	Ja	0	1,7					6.704
Leipzig, Stadt	583.221	KVS	1	21.068	24	6	0	30	108,4%	112,3 %	Nein	0,5						7.336
Leipziger Land	136.984	KVS	4	36.995	5	0	0	5	135,0%	146,1 %	Ja	0	0,9					8.560
Muldentalkreis	120.787	KVS	4	37.416	4	0	0	4	123,9%	133,7 %	Ja	0	0,5					7.856
Torgau-Oschatz	83.465	KVS	5	35.479	3	0	0	3	127,5%	143,8 %	Ja	0	0,4					
Summen/ Häufigkeiten	1.038.647		5		41	6	0	47				4	0,5	3,5	0	0	0	

Planungsblatt zur Dokumentation des Standes der vertragsärztlichen Versorgung gem. § 4 Abs 1 Satz 6 BP-RL

KV Sachsen		Arztstand: 01.07.2019 Einwohnerstand: 30.06.2018			Versorgungsebene: 2 Allgemeine fachärztliche Versorgung Arztgruppe: HNO-Ärzte													
1	2	3	4	5	6	7	8	9	10	11	12	13	14	15	16	17	18	19
Planungsbereich	Einwohner im Planungsbereich	Grundlage des regionalen Raumzuschnitt	Typisierung des Planungsbereiches	regionale Verhältniszahl	Zugelassene Ärzte	Angestellte Ärzte	Ermächtigte Ärzte und Einrichtungen	Summe der bedarfsplanungs-relevanten Ärzte	Versorgungsgrad	Kennzeichen über die Nichtanrechnung von Ermächtigungen	Versorgungsgrad im Vorjahr	Planungsbereich gesperrt (Ja / Nein)	Zahl der Zulassungsmöglichkeiten bis zur Sperrung	Zahl der Ärzte oberhalb der Sperrgrenze	Unterversorgung (Ja: seit / Nein: leer)	Drohende Unterversorgung (Ja: seit / leer)	Antrag nach §103 Abs. 2 Satz 4 SGB V (Ja / Nein: leer)	Behandlungsfälle je Arzt für den Zeitraum der letzte 4 Quartale

Bezirksgeschäftsstelle Chemnitz

Annaberg	72.435	KVS	4	31.807	3	0	0	3	131,7%		131,6 %	Ja	0	0,5				
Aue-Schwarzenberg	111.376	KVS	5	29.450	2	3,5	0	5,5	145,4%		149,5 %	Ja	0	1,3				4.604
Chemnitz, Stadt	246.887	KVS	1	16.344	8	8,5	0	16,5	109,2%		114,2 %	Nein	0,5					4.792
Chemnitzer Land	117.039	KVS	4	30.747	4	2	0	6	157,6%		161,5 %	Ja	0	1,8				4.776
Döbeln	63.204	KVS	4	29.931	2	1	0	3	142,1%		150,6 %	Ja	0	0,7				
Freiberg	129.814	KVS	5	29.895	5	1	0	6	138,2%		141,5 %	Ja	0	1,2		4/2019		5.440
Mittlerer Erzgebirgskreis	76.231	KVS	4	31.290	4	0	0	4	164,2%		166,7 %	Ja	0	1,3				5.248
Mittweida	113.928	KVS	4	30.543	4	1	0	5	134,0%		167,2 %	Ja	0	0,9				5.360
Plauen, Stadt / Vogtlandkreis	228.607	KVS	5	29.907	6	8	0	14	183,2%		185,5 %	Ja	0	5,6				4.524
Stollberg	78.927	KVS	4	31.050	1	3	0	4	157,4%		160,7 %	Ja	0	1,2				3.236
Zwickau	201.503	KVS	5	29.952	7	5	0	12	178,4%		181,1 %	Ja	0	4,6				4.320
Summen/ Häufigkeiten	1.439.951		11		46	33	0	79				10	0,5	19,1	0	1	0	

Planungsblatt zur Dokumentation des Standes der vertragsärztlichen Versorgung gem. § 4 Abs 1 Satz 6 BP-RL

1	Arztstand: 01.07.2019 Einwohnerstand: 30.06.2018				Versorgungsebene: 2 Allgemeine fachärztliche Versorgung Arztgruppe: HNO-Ärzte													
	2	3	4	5	6	7	8	9	10	11	12	13	14	15	16	17	18	19
Planungsbereich	Einwohner im Planungsgebiet	Grundlage des regionalen Raumzuschnitt	Typisierung des Planungsbereiches	regionale Verhältniszahl	Zugelassene Ärzte	Angestellte Ärzte	Ermächtigte Ärzte und Einrichtungen	Summe der bedarfsplanungs-relevanten Ärzte	Versorgungsgrad	Kennzeichen über die Nichtanrechnung von Ermächtigungen	Versorgungsgrad im Vorjahr	Planungsbereich gesperrt (Ja / Nein)	Zahl der Zulassungsmöglichkeiten bis zur Sperrung	Zahl der Ärzte oberhalb der Sperrgrenze	Unterversorgung (Ja: seit / Nein: leer)	Drohende Unterversorgung (Ja: seit / leer)	Antrag nach §103 Abs. 2 Satz 4 SGB V (Ja / Nein: leer)	Behandlungsfälle je Arzt für den Zeitraum der letzte 4 Quartale

Bezirksgeschäftsstelle Dresden

Bautzen	132.931	KVS	5	29.305	3	2	0	5	110,2%		115,5 %	Ja	0	0				4.996
Dresden, Stadt	551.726	KVS	1	16.966	32	3	0	35	107,6%		111,9 %	Nein	1					5.232
Görlitz, Stadt / Niederschlesischer Oberlausitzkreis	136.538	KVS	5	29.173	4	2	0	6	128,2%		134,3 %	Ja	0	0,9				6.128
Hoyerswerda, Stadt / Landkreis Kamenz	168.764	KVS	2	24.650	7	0	0	7	102,2%		132,4 %	Nein	1					5.712
Löbau-Zittau	118.883	KVS	5	28.504	5	0	0	5	119,9%		126,4 %	Ja	0	0,4				6.232
Meißen	144.708	KVS	2	24.936	5	2	0	7	120,6%		126,6 %	Ja	0	0,6				5.424
Riesa-Großenhain	97.738	KVS	5	28.262	5	0	0	5	144,6%		162,3 %	Ja	0	1,2				5.404
Sächsische Schweiz	127.896	KVS	4	30.788	3	3	0	6	144,4%		149,2 %	Ja	0	1,4				5.148
Weißeritzkreis	117.480	KVS	4	30.672	3	1	0	4	104,4%		110,2 %	Nein	0,5					5.208
Summen/ Häufigkeiten	1.596.664		9		67	13	0	80				6	2,5	4,5	0	0	0	

Planungsblatt zur Dokumentation des Standes der vertragsärztlichen Versorgung gem. § 4 Abs 1 Satz 6 BP-RL

KV Sachsen	Arztstand: 01.07.2019				Versorgungsebene: 2 Allgemeine fachärztliche Versorgung													
	Einwohnerstand: 30.06.2018				Arztgruppe: HNO-Ärzte													
1	2	3	4	5	6	7	8	9	10	11	12	13	14	15	16	17	18	19
Planungsbereich	Einwohner im Planungsbereich	Grundlage des regionalen Raumzuschnitt	Typisierung des Planungsbereiches	regionale Verhältniszahl	Zugelassene Ärzte	Angestellte Ärzte	Ermächtigte Ärzte und Einrichtungen	Summe der bedarfsplanungs-relevanten Ärzte	Versorgungsgrad	Kennzeichen über die Nichtanrechnung von Ermächtigungen	Versorgungsgrad im Vorjahr	Planungsbereich gesperrt (Ja / Nein)	Zahl der Zulassungsmöglichkeiten bis zur Sperrung	Zahl der Ärzte oberhalb der Sperrgrenze	Unterversorgung (Ja: seit / Nein: leer)	Drohende Unterversorgung (Ja: seit / leer)	Antrag nach §103 Abs. 2 Satz 4 SGB V (Ja / Nein: leer)	Behandlungsfälle je Arzt für den Zeitraum der letzte 4 Quartale

Bezirksgeschäftsstelle Leipzig

Delitzsch	114.190	KVS	4	29.927	4	2	0	6	157,3%	170,7 %	Ja	0	1,8					6.816
Leipzig, Stadt	583.221	KVS	1	17.052	25	11,5	0,25	36,75	107,4%	111,4 %	Nein	1						5.804
Leipziger Land	136.984	KVS	4	29.630	6	0	0	6	129,8%	140,6 %	Ja	0	0,9					6.404
Muldentalkreis	120.787	KVS	4	29.751	3	2	0	5	123,2%	133,5 %	Ja	0	0,5					5.036
Torgau-Oschatz	83.465	KVS	5	28.574	2	1	0	3	102,7%	115,1 %	Nein	0,5						
Summen/ Häufigkeiten	1.038.647		5		40	16,5	0,25	56,75				3	1,5	3,2	0	0	0	

Planungsblatt zur Dokumentation des Standes der vertragsärztlichen Versorgung gem. § 4 Abs 1 Satz 6 BP-RL

KV Sachsen	Arztstand: 01.07.2019 Einwohnerstand: 30.06.2018				Versorgungsebene: 2 Allgemeine fachärztliche Versorgung Arztgruppe: Kinderärzte													
	1	2	3	4	5	6	7	8	9	10	11	12	13	14	15	16	17	18
Planungsbereich	Einwohner im Planungsgebiet	Grundlage des regionalen Raumzuschnitt	Typisierung des Planungsbereiches	regionale Verhältniszahl	Zugelassene Ärzte	Angestellte Ärzte	Ermächtigte Ärzte und Einrichtungen	Summe der bedarfsplanungs-relevanten Ärzte	Versorgungsgrad	Kennzeichen über die Nichtanrechnung von Ermächtigungen	Versorgungsgrad im Vorjahr	Planungsbereich gesperrt (Ja / Nein)	Zahl der Zulassungsmöglichkeiten bis zur Sperrung	Zahl der Ärzte oberhalb der Sperrgrenze	Unterversorgung (Ja: seit / Nein: leer)	Drohende Unterversorgung (Ja: seit / leer)	Anttrag nach §103 Abs. 2 Satz 4 SGB V (Ja / Nein: leer)	Behandlungsfälle je Arzt für den Zeitraum der letzte 4 Quartale

Bezirksgeschäftsstelle Chemnitz

Annaberg	11.186	KVS	4	2.854	4	1	0,25	5	127,6%	§	126,8 %	Ja	0	0,95		4/2019		3.796
Aue-Schwarzenberg	15.716	KVS	5	2.817	5	4	0,5	9	161,3%	§	156,4 %	Ja	0	3,4				3.704
Chemnitz, Stadt	35.949	KVS	1	2.050	18,5	4,5	1	23	131,2%	§	108,8 %	Ja	0	4,7				4.496
Chemnitzer Land	16.727	KVS	4	2.843	8	3	0	11	187,0%		186,2 %	Ja	0	4,5				3.944
Döbeln	9.089	KVS	4	2.792	2	2	0	4	122,9%		126 %	Ja	0	0,4				5.776
Freiberg	19.568	KVS	5	2.903	5	1	0	6	89,0%		84,4 %	Nein	1,5			4/2019		4.768
Mittlerer Erzgebirgskreis	11.498	KVS	4	2.894	5	0	0	5	125,8%		122,9 %	Ja	0	0,6		4/2017		5.592
Mittweida	16.303	KVS	4	2.845	6	4	0	10	174,5%		173,5 %	Ja	0	3,7				4.192
Plauen, Stadt / Vogtlandkreis	31.629	KVS	5	2.838	12	4	0,25	16	143,6%	§	147,2 %	Ja	0	3,95				4.600
Stollberg	11.758	KVS	4	2.866	4	1	0	5	121,9%		121,4 %	Ja	0	0,5				3.656
Zwickau	28.418	KVS	5	2.871	6	7	0,5	13	131,3%	§	128,2 %	Ja	0	2,6				4.532
Summen/ Häufigkeiten	207.841		11		75,5	31,5	2,5	107		5		10	1,5	25,3	0	3	0	

Planungsblatt zur Dokumentation des Standes der vertragsärztlichen Versorgung gem. § 4 Abs 1 Satz 6 BP-RL

KV Sachsen	Arztstand: 01.07.2019 Einwohnerstand: 30.06.2018				Versorgungsebene: 2 Allgemeine fachärztliche Versorgung Arztgruppe: Kinderärzte													
	1	2	3	4	5	6	7	8	9	10	11	12	13	14	15	16	17	18
Planungsbereich	Einwohner im Planungsgebiet	Grundlage des regionalen Raumzuschnitt	Typisierung des Planungsgebietes	regionale Verhältniszahl	Zugelassene Ärzte	Angestellte Ärzte	Ermächtigte Ärzte und Einrichtungen	Summe der bedarfsplanungs-relevanten Ärzte	Versorgungsgrad	Kennzeichen über die Nichtanrechnung von Ermächtigungen	Versorgungsgrad im Vorjahr	Planungsbereich gesperrt (Ja / Nein)	Zahl der Zulassungsmöglichkeiten bis zur Sperrung	Zahl der Ärzte oberhalb der Sperrgrenze	Unterversorgung (Ja: seit / Nein: leer)	Drohende Unterversorgung (Ja: seit / leer)	Anttrag nach §103 Abs. 2 Satz 4 SGB V (Ja / Nein: leer)	Behandlungsfälle je Arzt für den Zeitraum der letzte 4 Quartale

Bezirksgeschäftsstelle Dresden

Bautzen	20.858	KVS	5	2.893	7	2	0	9	124,8%		118 %	Ja	0	1,1				4.308
Dresden, Stadt	90.134	KVS	1	2.012	47	11	1,25	58	129,5%	§	109,7 %	Ja	0	9,95				4.320
Görlitz, Stadt / Niederschlesischer Oberlausitzkreis	20.299	KVS	5	2.860	11	1	0,5	12	169,1%	§	161,8 %	Ja	0	4,7				4.924
Hoyerswerda, Stadt / Landkreis Kamenz	25.780	KVS	2	2.883	12	2,5	0	14,5	162,1%		160,1 %	Ja	0	4,7				4.348
Löbau-Zittau	16.646	KVS	5	2.870	6	2	0	8	137,9%		131,2 %	Ja	0	1,6				3.852
Meißen	23.525	KVS	2	2.830	11,5	3	0	14,5	174,5%		152 %	Ja	0	5,4				4.432
Riesa-Großenhain	14.099	KVS	5	2.737	6	1	0,5	7	135,9%	§	141,7 %	Ja	0	1,8				5.392
Sächsische Schweiz	19.695	KVS	4	2.871	12	1	0	13	189,5%		188,9 %	Ja	0	5,5				3.968
Weißeritzkreis	19.604	KVS	4	2.861	5	2,5	0	7,5	109,4%		110,2 %	Nein	0,5					3.924
Summen/ Häufigkeiten	250.640		9		117,5	26	2,25	143,5		3		8	0,5	34,8	0	0	0	

Planungsblatt zur Dokumentation des Standes der vertragsärztlichen Versorgung gem. § 4 Abs 1 Satz 6 BP-RL

KV Sachsen		Arztstand: 01.07.2019 Einwohnerstand: 30.06.2018			Versorgungsebene: 2 Allgemeine fachärztliche Versorgung Arztgruppe: Kinderärzte													
1	2	3	4	5	6	7	8	9	10	11	12	13	14	15	16	17	18	19
Planungsbereich	Einwohner im Planungsbereich	Grundlage des regionalen Raumzuschnitt	Typisierung des Planungsbereiches	regionale Verhältniszahl	Zugelassene Ärzte	Angestellte Ärzte	Ermächtigte Ärzte und Einrichtungen	Summe der bedarfsplanungs-relevanten Ärzte	Versorgungsgrad	Kennzeichen über die Nichtanrechnung von Ermächtigungen	Versorgungsgrad im Vorjahr	Planungsbereich gesperrt (Ja / Nein)	Zahl der Zulassungsmöglichkeiten bis zur Sperrung	Zahl der Ärzte oberhalb der Sperrgrenze	Unterversorgung (Ja: seit / Nein: leer)	Drohende Unterversorgung (Ja: seit / leer)	Antrag nach §103 Abs. 2 Satz 4 SGB V (Ja / Nein: leer)	Behandlungsfälle je Arzt für den Zeitraum der letzte 4 Quartale

Bezirksgeschäftsstelle Leipzig

Delitzsch	17.306	KVS	4	2.742	10	0	0	10	158,4%		165,9 %	Ja	0	3,1				4.416
Leipzig, Stadt	90.846	KVS	1	1.961	46	11,75	1	57,75	124,6%	§	109,3 %	Ja	0	7,85				4.664
Leipziger Land	20.963	KVS	4	2.783	8	2	0,25	10	132,8%	§	137,7 %	Ja	0	1,95				3.752
Muldentalkreis	18.527	KVS	4	2.733	6	2	0	8	118,0%		138,3 %	Ja	0	0,5				4.224
Torgau-Oschatz	12.258	KVS	5	2.765	4	1	0	5	112,8%		115,8 %	Ja	0	0,1				3.992
Summen/ Häufigkeiten	159.900		5		74	16,75	1,25	90,75		2		5	0	13,5	0	0	0	

Planungsblatt zur Dokumentation des Standes der vertragsärztlichen Versorgung gem. § 4 Abs 1 Satz 6 BP-RL

KV Sachsen	Arztstand: 01.07.2019				Versorgungsebene: 2 Allgemeine fachärztliche Versorgung													
	Einwohnerstand: 30.06.2018				Arztgruppe: Nervenärzte													
1	2	3	4	5	6	7	8	9	10	11	12	13	14	15	16	17	18	19
Planungsbereich	Einwohner im Planungsgebiet	Grundlage des regionalen Raumzuschnitt	Typisierung des Planungsbereiches	regionale Verhältniszahl	Zugelassene Ärzte	Angestellte Ärzte	Ermächtigte Ärzte und Einrichtungen	Summe der bedarfsplanungs-relevanten Ärzte	Versorgungsgrad	Kennzeichen über die Nichtanrechnung von Ermächtigungen	Versorgungsgrad im Vorjahr	Planungsbereich gesperrt (Ja / Nein)	Zahl der Zulassungsmöglichkeiten bis zur Sperrung	Zahl der Ärzte oberhalb der Sperrgrenze	Unterversorgung (Ja: seit / Nein: leer)	Drohende Unterversorgung (Ja: seit / leer)	Antrag nach §103 Abs. 2 Satz 4 SGB V (Ja / Nein: leer)	Behandlungsfälle je Arzt für den Zeitraum der letzte 4 Quartale

Bezirksgeschäftsstelle Chemnitz

Annaberg	72.435	KVS	4	22.569	4	0	0	4	124,6%		167,1 %	Ja	0	0,5				4.988
Aue-Schwarzenberg	111.376	KVS	5	19.994	3	3	0	6	107,7%		157,4 %	Nein	0,5					3.140
Chemnitz, Stadt	246.887	KVS	1	12.128	18	5	0	23	113,0%		122,1 %	Ja	0	0,6				4.428
Chemnitzer Land	117.039	KVS	4	21.244	4	2	0	6	108,9%		153,3 %	Nein	0,5					3.980
Döbeln	63.204	KVS	4	20.445	1	3	0	4	129,4%		191,1 %	Ja	0	0,6				
Freiberg	129.814	KVS	5	20.579	4	1	0	5	79,3%		114,2 %	Nein	2					2.972
Mittlerer Erzgebirgskreis	76.231	KVS	4	21.917	3	0	0	3	86,3%		119 %	Nein	1			4/2016		
Mittweida	113.928	KVS	4	21.047	4	3	0	7	129,3%		185,7 %	Ja	0	1				4.840
Plauen, Stadt / Vogtlandkreis	228.607	KVS	5	20.409	9	4	0	13	116,1%		166,1 %	Ja	0	0,7				4.712
Stollberg	78.927	KVS	4	21.509	3	0	0	3	81,8%		114,6 %	Nein	1,5					
Zwickau	201.503	KVS	5	20.480	11	4	0	15	152,5%		218,7 %	Ja	0	4,2				3.680
Summen/ Häufigkeiten	1.439.951		11		64	25	0	89				6	5,5	7,6	0	1	0	

Planungsblatt zur Dokumentation des Standes der vertragsärztlichen Versorgung gem. § 4 Abs 1 Satz 6 BP-RL

KV Sachsen	Arztstand: 01.07.2019				Versorgungsebene: 2 Allgemeine fachärztliche Versorgung													
	Einwohnerstand: 30.06.2018				Arztgruppe: Nervenärzte													
1	2	3	4	5	6	7	8	9	10	11	12	13	14	15	16	17	18	19
Planungsbereich	Einwohner im Planungsgebiet	Grundlage des regionalen Raumzuschnitt	Typisierung des Planungsbereiches	regionale Verhältniszahl	Zugelassene Ärzte	Angestellte Ärzte	Ermächtigte Ärzte und Einrichtungen	Summe der bedarfsplanungs-relevanten Ärzte	Versorgungsgrad	Kennzeichen über die Nichtanrechnung von Ermächtigungen	Versorgungsgrad im Vorjahr	Planungsbereich gesperrt (Ja / Nein)	Zahl der Zulassungsmöglichkeiten bis zur Sperrung	Zahl der Ärzte oberhalb der Sperrgrenze	Unterversorgung (Ja: seit / Nein: leer)	Drohende Unterversorgung (Ja: seit / leer)	Antrag nach §103 Abs. 2 Satz 4 SGB V (Ja / Nein: leer)	Behandlungsfälle je Arzt für den Zeitraum der letzte 4 Quartale

Bezirksgeschäftsstelle Dresden

Bautzen	132.931	KVS	5	19.908	6,5	0	0	6,5	97,3%		168,1 %	Nein	1					3.784
Dresden, Stadt	551.726	KVS	1	13.490	37,6	10,75	0	48,35	118,2%		118,7 %	Ja	0	3,35				3.608
Görlitz, Stadt / Niederschlesischer Oberlausitzkreis	136.538	KVS	5	19.905	7	1	0	8	116,6%		167,9 %	Ja	0	0,5				4.072
Hoyerswerda, Stadt / Landkreis Kamenz	168.764	KVS	2	18.159	6	2	1	9	96,8%		144,3 %	Nein	1,5					3.704
Löbau-Zittau	118.883	KVS	5	18.844	5	2	0,5	7	111,0%	§	145,9 %	Ja	0	0,6				3.420
Meißen	144.708	KVS	2	18.930	6	1	0	7	91,6%		134,4 %	Nein	1,5					4.204
Riesa-Großenhain	97.738	KVS	5	19.041	3	2	0	5	97,4%		154,5 %	Nein	1					3.812
Sächsische Schweiz	127.896	KVS	4	21.490	3	3,5	0	6,5	109,2%		153,6 %	Nein	0,5					3.568
Weißeritzkreis	117.480	KVS	4	21.588	5	0	0	5	91,9%		131,7 %	Nein	1					5.112
Summen/ Häufigkeiten	1.596.664		9		79,1	22,25	1,5	102,35		1		3	6,5	4,45	0	0	0	

Planungsblatt zur Dokumentation des Standes der vertragsärztlichen Versorgung gem. § 4 Abs 1 Satz 6 BP-RL

KV Sachsen		Arztstand: 01.07.2019 Einwohnerstand: 30.06.2018			Versorgungsebene: 2 Allgemeine fachärztliche Versorgung Arztgruppe: Nervenärzte													
1	2	3	4	5	6	7	8	9	10	11	12	13	14	15	16	17	18	19
Planungsbereich	Einwohner im Planungsbereich	Grundlage des regionalen Raumzuschnitt	Typisierung des Planungsbereiches	regionale Verhältniszahl	Zugelassene Ärzte	Angestellte Ärzte	Ermächtigte Ärzte und Einrichtungen	Summe der bedarfsplanungs-relevanten Ärzte	Versorgungsgrad	Kennzeichen über die Nichtanrechnung von Ermächtigungen	Versorgungsgrad im Vorjahr	Planungsbereich gesperrt (Ja / Nein)	Zahl der Zulassungsmöglichkeiten bis zur Sperrung	Zahl der Ärzte oberhalb der Sperrgrenze	Unterversorgung (Ja: seit / Nein: leer)	Drohende Unterversorgung (Ja: seit / leer)	Antrag nach §103 Abs. 2 Satz 4 SGB V (Ja / Nein: leer)	Behandlungsfälle je Arzt für den Zeitraum der letzte 4 Quartale

Bezirksgeschäftsstelle Leipzig

Delitzsch	114.190	KVS	4	20.701	2	4	0	6	108,8%		163,6 %	Nein	0,5					4.484
Leipzig, Stadt	583.221	KVS	1	13.675	44,1	6	0,25	50,1	117,5%	§	117,7 %	Ja	0	3,45				3.620
Leipziger Land	136.984	KVS	4	20.238	4	2	0	6	88,6%		128,6 %	Nein	1,5					4.116
Muldentalkreis	120.787	KVS	4	20.568	3,5	1	0	4,5	76,6%		115 %	Nein	2					4.012
Torgau-Oschatz	83.465	KVS	5	19.243	2	2	0	4	92,2%		146,7 %	Nein	1					4.744
Summen/ Häufigkeiten	1.038.647		5		55,6	15	0,25	70,6		1		1	5	3,45	0	0	0	

Planungsblatt zur Dokumentation des Standes der vertragsärztlichen Versorgung gem. § 4 Abs 1 Satz 6 BP-RL

1	2	3	4	5	6			9	10	11	12	13	14			15	16
					Fachgruppen im Planungsbereich								Zulassungsmöglichkeiten aufgrund nicht ausgeschöpfter Versorgungsanteile				
Planungsbereich	Einwohner im Planungsbereich	Typisierung des Planungsbereiches	Grenze zur Überversorgung (VG 110%)	Sollzahl Nervenärzte	Nervenärzte und Ärzte mit doppelter Facharztanerkennung	Fach-ärzte für Neurologie	Psychiater sowie Fach-ärzte für Psychiatrie u. Psychotherapie	Ermächtigte Ärzte und Einrichtungen	Summe der bedarfsplanungs-relevanten PT	Versorgungsgrad	Kennzeichen über die Nichtanrechnung von Ermächtigungen	Zahl der Zulassungsmöglichkeiten bis zur Sperrung	Nervenärzte und Ärzte mit doppelt. FA-erkennung	Fachärzte für Neurologie	Psychiater und FA für Psychiatrie u. Psychotherapie		

Bezirksgeschäftsstelle Chemnitz

Annaberg	72.435	4	3,5	3,2	2	1	1	0	4	124,6%		0				
Aue-Schwarzenberg	111.376	5	6,1	5,6	3	1	2	0	6	107,7%		0,5				
Chemnitz, Stadt	246.887	1	22,4	20,3	5	8,5	9,5	0	23	113,0%			0,5			
Chemnitzer Land	117.039	4	6,1	5,5	0,75	1,25	4	0	6	108,9%		0,5				
Döbeln	63.204	4	3,4	3,1	0	1	3	0	4	129,4%			1	1		
Freiberg	129.814	5	6,9	6,3	1	2	2	0	5	79,3%		2				
Mittlerer Erzgebirgskreis	76.231	4	3,8	3,5	2	1	0	0	3	86,3%		1				
Mittweida	113.928	4	6	5,4	1	3	3	0	7	129,3%			0,5			
Plauen, Stadt / Vogtlandkreis	228.607	5	12,3	11,2	4,5	6,5	2	0	13	116,1%						1,5
Stollberg	78.927	4	4	3,7	1	0	2	0	3	81,8%		1,5				
Zwickau	201.503	5	10,8	9,8	4	6	5	0	15	152,5%						
Summe je																
Bezirksgeschäftsstelle:	1.439.951				24,25	31,25	33,5	0	89			5,5	2	1	1,5	

Planungsblatt zur Dokumentation des Standes der vertragsärztlichen Versorgung gem. § 4 Abs 1 Satz 6 BP-RL

KV Sachsen	Arztstand: 01.07.2019				Versorgungsebene: 2 Allgemeine fachärztliche Versorgung													
	Einwohnerstand: 30.06.2018				Arztgruppe: Nervenärzte													
1	2	3	4	5	6			7	8	9	10	11	12	13	14	15	16	
Planungsbereich	Einwohner im Planungsgebiet	Typisierung des Planungsgebietes	Grenze zur Überversorgung (VG 110%)	Sollzahl Nervenärzte	Fachgruppen im Planungsgebiet			Nervenärzte und Ärzte mit doppelter Facharztanerkennung	Fach-ärzte für Neurologie	Psychiater sowie Fach-ärzte für Psychiatrie u. Psychotherapie	Ermächtigte Ärzte und Einrichtungen	Summe der bedarfsplanungs-relevanten PT	Versorgungsgrad	Kennzeichen über die Nichtanrechnung von Ermächtigungen	Zahl der Zulassungsmöglichkeiten bis zur Sperrung	Zulassungsmöglichkeiten aufgrund nicht ausgeschöpfter Versorgungsanteile		
																Nervenärzte und Ärzte mit doppelt. FA-erkennung	Fachärzte für Neurologie	Psychiater und FA für Psychiatrie u. Psychotherapie

Bezirksgeschäftsstelle Dresden

Bautzen	132.931	5	7,3	6,7	3	1	2,5	0	6,5	97,3%		1					
Dresden, Stadt	551.726	1	45	40,9	15,95	17,25	15,15	0	48,35	118,2%		0					
Görlitz, Stadt / Niederschlesischer Oberlausitzkreis	136.538	5	7,5	6,9	4	1	3	0	8	116,6%		0				0,5	
Hoyerswerda, Stadt / Landkreis Kamenz	168.764	2	10,2	9,3	4	2	2	1	9	96,8%		1,5					
Löbau-Zittau	118.883	5	6,9	6,3	1,5	3	2,5	0,5	7	111,0%	§	0		0,5			
Meißen	144.708	2	8,4	7,6	2	3	2	0	7	91,6%		1,5					
Riesa-Großenhain	97.738	5	5,6	5,1	1	3	1	0	5	97,4%		1					
Sächsische Schweiz	127.896	4	6,5	5,9	0,5	3	3	0	6,5	109,2%		0,5					
Weißeritzkreis	117.480	4	6	5,4	3	1	1	0	5	91,9%		1					
Summe je Bezirksgeschäftsstelle:	1.596.664				34,95	34,25	32,15	1,5	102,35			6,5		0,5		0,5	

Planungsblatt zur Dokumentation des Standes der vertragsärztlichen Versorgung gem. § 4 Abs 1 Satz 6 BP-RL

KV Sachsen	Arztstand: 01.07.2019				Versorgungsebene: 2 Allgemeine fachärztliche Versorgung													
	Einwohnerstand: 30.06.2018				Arztgruppe: Nervenärzte													
1	2	3	4	5	6			7	8	9	10	11	12	13	14	15	16	
Planungsbereich	Einwohner im Planungsbereich	Typisierung des Planungsbereiches	Grenze zur Überversorgung (VG 110%)	Sollzahl Nervenärzte	Fachgruppen im Planungsbereich			Nervenärzte und Ärzte mit doppelter Facharztanerkennung	Fach-ärzte für Neurologie	Psychiater sowie Fach-ärzte für Psychiatrie u. Psychotherapie	Ermächtigte Ärzte und Einrichtungen	Summe der bedarfsplanungs-relevanten PT	Versorgungsgrad	Kennzeichen über die Nichtanrechnung von Ermächtigungen	Zahl der Zulassungsmöglichkeiten bis zur Sperrung	Zulassungsmöglichkeiten aufgrund nicht ausgeschöpfter Versorgungsanteile		
																Nervenärzte und Ärzte mit doppelt. FA-erkennung	Fachärzte für Neurologie	Psychiater und FA für Psychiatrie u. Psychotherapie

Bezirksgeschäftsstelle Leipzig

Delitzsch	114.190	4	6,1	5,5	2,25	2	1,75	0	6	108,8%		0,5					
Leipzig, Stadt	583.221	1	46,9	42,6	21,85	14,75	13,5	0,25	50,1	117,5%	§	0					
Leipziger Land	136.984	4	7,4	6,8	2	2	2	0	6	88,6%		1,5					
Muldentalkreis	120.787	4	6,5	5,9	2,5	0	2	0	4,5	76,6%		2					
Torgau-Oschatz	83.465	5	4,8	4,3	2	1,25	0,75	0	4	92,2%		1					
Summe je Bezirksgeschäftsstelle:	1.038.647				30,6	20	20	0,25	70,6			5					
Summe KV Sachsen:	4.075.262				89,8	85,5	85,65	1,75	261,95			17	2,5	1,5	1,5		

Planungsblatt zur Dokumentation des Standes der vertragsärztlichen Versorgung gem. § 4 Abs 1 Satz 6 BP-RL

1	2	3	4	5	6	7	8	9	10	11	12	13	14	15	16	17	18	19
KV Sachsen	Arztstand: 01.07.2019 Einwohnerstand: 30.06.2018		Versorgungsebene: 2 Allgemeine fachärztliche Versorgung Arztgruppe: Psychotherapeuten															
Planungsbereich	Einwohner im Planungsgebiet	Grundlage des regionalen Raumzuschnitt	Typisierung des Planungsbereiches	regionale Verhältniszahl	Zugelassene Ärzte	Angestellte Ärzte	Ermächtigte Ärzte und Einrichtungen	Summe der bedarfsplanungs-relevanten Ärzte	Versorgungsgrad	Kennzeichen über die Nichtanrechnung von Ermächtigungen	Versorgungsgrad im Vorjahr	Planungsbereich gesperrt (Ja / Nein)	Zahl der Zulassungsmöglichkeiten bis zur Sperrung	Zahl der Ärzte oberhalb der Sperrgrenze	Unterversorgung (Ja: seit / Nein: leer)	Drohende Unterversorgung (Ja: seit / leer)	Antrag nach §103 Abs. 2 Satz 4 SGB V (Ja / Nein: leer)	Behandlungsfälle je Arzt für den Zeitraum der letzte 4 Quartale

Bezirksgeschäftsstelle Chemnitz

Annaberg	72.435	KVS	4	6.568	11	0	0,5	11,5	104,3%		139,2 %	Nein	1					336
Aue-Schwarzenberg	111.376	KVS	5	6.118	19,5	1	1,25	20,5	112,6%	§	119,3 %	Ja	0	1,75				328
Chemnitz, Stadt	246.887	KVS	1	3.270	87,5	6	1	93,5	123,8%	§	125,5 %	Ja	0	11,5				260
Chemnitzer Land	117.039	KVS	4	6.577	14	0,75	0,5	15,25	85,7%		118,2 %	Nein	4,5					292
Döbeln	63.204	KVS	4	6.265	9,5	0	0,5	10	99,1%		138,8 %	Nein	1,5					288
Freiberg	129.814	KVS	5	6.228	24	2	0	26	124,7%		127,3 %	Ja	0	3,1				332
Mittlerer Erzgebirgskreis	76.231	KVS	4	6.651	9	0	0,5	9,5	82,9%		114,8 %	Nein	3,5					364
Mittweida	113.928	KVS	4	6.399	15,5	6	0,5	21,5	120,8%	§	173,8 %	Ja	0	2,4				320
Plauen, Stadt / Vogtlandkreis	228.607	KVS	5	6.294	41	0,5	2	41,5	114,3%	§	111 %	Ja	0	3,6				348
Stollberg	78.927	KVS	4	6.474	10	0	0	10	82,0%		117,6 %	Nein	3,5					284
Zwickau	201.503	KVS	5	6.196	52	0,5	1,25	52,5	161,4%	§	166,1 %	Ja	0	18				296
Summen/ Häufigkeiten	1.439.951		11		293	16,75	8	311,75		5		6	14	40,3	0	0	0	

Planungsblatt zur Dokumentation des Standes der vertragsärztlichen Versorgung gem. § 4 Abs 1 Satz 6 BP-RL

1	2	3	4	5	6	7	8	9	10	11	12	13	14	15	16	17	18	19
KV Sachsen	Arztstand: 01.07.2019 Einwohnerstand: 30.06.2018		Versorgungsebene: 2 Allgemeine fachärztliche Versorgung Arztgruppe: Psychotherapeuten															
Planungsbereich	Einwohner im Planungsgebiet	Grundlage des regionalen Raumzuschnit	Typisierung des Planungsbereiches	regionale Verhältniszahl	Zugelassene Ärzte	Angestellte Ärzte	Ermächtigte Ärzte und Einrichtungen	Summe der bedarfsplanungs-relevanten Ärzte	Versorgungsgrad	Kennzeichen über die Nichtanrechnung von Ermächtigungen	Versorgungsgrad im Vorjahr	Planungsbereich gesperrt (Ja / Nein)	Zahl der Zulassungsmöglichkeiten bis zur Sperrung	Zahl der Ärzte oberhalb der Sperrgrenze	Unterversorgung (Ja: seit / Nein: leer)	Drohende Unterversorgung (Ja: seit / leer)	Antrag nach §103 Abs. 2 Satz 4 SGB V (Ja / Nein: leer)	Behandlungsfälle je Arzt für den Zeitraum der letzte 4 Quartale

Bezirksgeschäftsstelle Dresden

Bautzen	132.931	KVS	5	5.977	25	0	0	25	112,4%		118,2 %	Ja	0	0,5				304
Dresden, Stadt	551.726	KVS	1	3.215	213,5	15	2,5	228,5	133,1%	§	130,6 %	Ja	0	42,3				276
Görlitz, Stadt / Niederschlesischer Oberlausitzkreis	136.538	KVS	5	6.116	27,5	0,5	0,5	28	125,4%	§	133,3 %	Ja	0	4				300
Hoyerswerda, Stadt / Landkreis Kamenz	168.764	KVS	2	5.590	24	3	0,5	27,5	91,1%		149,2 %	Nein	6					312
Löbau-Zittau	118.883	KVS	5	6.141	20,5	0,5	0,5	21	108,5%	§	116,3 %	Nein	0,5					340
Meißen	144.708	KVS	2	5.606	28,1	0	0,5	28,1	108,9%	§	155,8 %	Nein	0,5					368
Riesa-Großenhain	97.738	KVS	5	5.875	13,5	1	0	14,5	87,2%		136,5 %	Nein	4					416
Sächsische Schweiz	127.896	KVS	4	6.611	19,5	4	0,5	23,5	121,5%	§	171,7 %	Ja	0	2,7				396
Weißeritzkreis	117.480	KVS	4	6.254	21	1	0	22	117,1%		169,4 %	Ja	0	1,3				312
Summen/ Häufigkeiten	1.596.664		9		392,6	25	5	418,1		5		5	11	50,8	0	0	0	

Planungsblatt zur Dokumentation des Standes der vertragsärztlichen Versorgung gem. § 4 Abs 1 Satz 6 BP-RL

KV Sachsen	Arztstand: 01.07.2019				Versorgungsebene: 2 Allgemeine fachärztliche Versorgung													
	Einwohnerstand: 30.06.2018				Arztgruppe: Psychotherapeuten													
1	2	3	4	5	6	7	8	9	10	11	12	13	14	15	16	17	18	19
Planungsbereich	Einwohner im Planungsbereich	Grundlage des regionalen Raumzuschnitt	Typisierung des Planungsbereiches	regionale Verhältniszahl	Zugelassene Ärzte	Angestellte Ärzte	Ermächtigte Ärzte und Einrichtungen	Summe der bedarfsplanungs-relevanten Ärzte	Versorgungsgrad	Kennzeichen über die Nichtanrechnung von Ermächtigungen	Versorgungsgrad im Vorjahr	Planungsbereich gesperrt (Ja / Nein)	Zahl der Zulassungsmöglichkeiten bis zur Sperrung	Zahl der Ärzte oberhalb der Sperrgrenze	Unterversorgung (Ja: seit / Nein.: leer)	Drohende Unterversorgung (Ja: seit / leer)	Antrag nach §103 Abs. 2 Satz 4 SGB V (Ja / Nein: leer)	Behandlungsfälle je Arzt für den Zeitraum der letzte 4 Quartale

Bezirksgeschäftsstelle Leipzig

Delitzsch	114.190	KVS	4	5.977	14,5	0,5	0,5	15,5	81,1%		113,9 %	Nein	6					336
Leipzig, Stadt	583.221	KVS	1	3.111	228,3	3,25	3	231,55	123,5%	§	123,2 %	Ja	0	28,5				248
Leipziger Land	136.984	KVS	4	6.049	20,5	2	0	22,5	99,4%		157,2 %	Nein	2,5					276
Muldentalkreis	120.787	KVS	4	5.960	16	1	0,5	17,5	86,3%		126,5 %	Nein	5					328
Torgau-Oschatz	83.465	KVS	5	5.772	9,5	2	0,5	12	83,0%		124,6 %	Nein	4					380
Summen/ Häufigkeiten	1.038.647		5		288,8	8,75	4,5	299,05		1		1	17,5	28,5	0	0	0	

Planungsblatt zur Dokumentation des Standes der vertragsärztlichen Versorgung gem. § 4 Abs 1 Satz 6 BP-RL

KV Sachsen	Arztstand: 01.07.2019				Versorgungsebene: 2 Allgemeine fachärztliche Versorgung																	
	Einwohnerstand: 30.06.2018				Arztgruppe: Psychotherapeuten																	
1	2	3	4	5	6						7	8	9	10	11	12	13	14	15	16	17	18
Planungsbereich	Einwohner im Planungsbereich	Typisierung des Planungsbereiches	Grenze zur Überversorgung (VG 110%)	Sollzahl Psychotherapeuten	Psychotherapeuten im Planungsbereich						Ärztliche Psychosomatiker nur Kinder- Jugendl.	Ärztliche PT ohne Psychosomatik nur Kinder- Jugendl.	Ärztliche Psychosomatiker ohne Kinder- Jugendl.	Nichtärztliche Psychotherapeuten ohne Kinder- Jugendl.	Nichtärztliche Psychotherapeuten nur Kinder- Jugendl.	Ermächtigte Ärzte und Einrichtungen	Summe der bedarfsplanungsrelevanten PT	Versorgungsgrad	Kennzeichen über die Nichtanrechnung von Ermächtigungen	Zulassungsmöglichkeiten im gesperrten Planungsbereich		
					Ärztliche PT ohne Psychosomatik ohne Kinder- Jugendl.	Ärztliche PT ohne Psychosomatik nur Kinder- Jugendl.	Ärztliche Psychosomatiker ohne Kinder- Jugendl.	Ärztliche Psychosomatiker nur Kinder- Jugendl.	Ärztliche Psychotherapeuten	Ärztliche Psychotherapeuten nur Kinder- Jugendl.										nur Kinder- Jugendl. Psychotherapeuten		

Bezirksgeschäftsstelle Chemnitz

Annaberg	72.435	4	12,1	11	1,5	0	0	0	7,5	2	0,5	11,5	104,3%								
Aue-Schwarzenberg	111.376	5	20	18,2	1	0	0	0	13,5	6	1,25	20,5	112,6%	§	1,5	2,5					
Chemnitz, Stadt	246.887	1	83	75,5	1	0	0,5	0	73,5	18,5	1	93,5	123,8%	§	8,5	9					
Chemnitzer Land	117.039	4	19,6	17,8	0	0	0	0	11,75	3	0,5	15,25	85,7%								
Döbeln	63.204	4	11,1	10,1	0	0	0	0	8	1,5	0,5	10	99,1%								
Freiberg	129.814	5	22,9	20,8	2	0	0	0	19,5	4,5	0	26	124,7%		0,5	3					
Mittlerer Erzgebirgskreis	76.231	4	12,6	11,5	0	0	0	0	6	3	0,5	9,5	82,9%								
Mittweida	113.928	4	19,6	17,8	1	0	0	0	16,5	4	0,5	21,5	120,8%	§	1	2,5					
Plauen, Stadt / Vogtlandkreis	228.607	5	39,9	36,3	4,5	0	0	0	27	10	2	41,5	114,3%	§	0	5					
Stollberg	78.927	4	13,4	12,2	1,5	0	0	0	6,5	2	0	10	82,0%								
Zwickau	201.503	5	35,8	32,5	3,5	0	0	0	42	7	1,25	52,5	161,4%	§	0,5	4,5					
Summe je Bezirksgeschäftsstelle:	1.439.951				16	0	0,5	0	231,75	61,5	8	311,75			12	26,5	0				

Planungsblatt zur Dokumentation des Standes der vertragsärztlichen Versorgung gem. § 4 Abs 1 Satz 6 BP-RL

KV Sachsen	Arztstand: 01.07.2019				Versorgungsebene: 2 Allgemeine fachärztliche Versorgung																	
	Einwohnerstand: 30.06.2018				Arztgruppe: Psychotherapeuten																	
1	2	3	4	5	6						7	8	9	10	11	12	13	14	15	16	17	18
Planungsbereich	Einwohner im Planungsbereich	Typisierung des Planungsbereiches	Grenze zur Überversorgung (VG 110%)	Sollzahl Psychotherapeuten	Psychotherapeuten im Planungsbereich						Ärztliche Psychosomatiker nur Kinder- Jugendl.	Ärztliche PT ohne Psychosomatik ohne Kinder- Jugendl.	Nichtärztliche Psychotherapeuten ohne Kinder- Jugendl.	Nichtärztliche Psychotherapeuten nur Kinder- Jugendl.	Ermächtigte Ärzte und Einrichtungen	Summe der bedarfsplanungsrelevanten PT	Versorgungsgrad	Kennzeichen über die Nichtanrechnung von Ermächtigungen	Zulassungsmöglichkeiten im gesperrten Planungsbereich			
					Ärztliche PT ohne Psychosomatik ohne Kinder- Jugendl.	Ärztliche PT ohne Psychosomatik nur Kinder- Jugendl.	Ärztliche Psychosomatiker ohne Kinder- Jugendl.	Ärztliche Psychosomatiker nur Kinder- Jugendl.	Ärztliche Psychotherapeuten	Ärztliche Psycho-somatiker									nur Kinder- Psychotherapeuten			

Bezirksgeschäftsstelle Dresden

Bautzen	132.931	5	24,5	22,2	3	0	0	0	17,5	4,5	0	25	112,4%		0	3	
Dresden, Stadt	551.726	1	188,7	171,5	26	0	18	0	145,5	39	2,5	228,5	133,1%	§		3,5	
Görlitz, Stadt / Niederschlesischer Oberlausitzkreis	136.538	5	24,5	22,3	3	0	1	0	20,5	3,5	0,5	28	125,4%	§	0	2	1
Hoyerswerda, Stadt / Landkreis Kamenz	168.764	2	33,2	30,2	3,5	0	0	0	17,5	6	0,5	27,5	91,1%				
Löbau-Zittau	118.883	5	21,3	19,4	0	0	0	0	17	4	0,5	21	108,5%	§			
Meißen	144.708	2	28,4	25,8	4,6	0	0	0	19	4,5	0,5	28,1	108,9%	§			
Riesa-Großenhain	97.738	5	18,3	16,6	1	0	1	0	9,5	3	0	14,5	87,2%				
Sächsische Schweiz	127.896	4	21,3	19,3	2,5	0	1	0	17	3	0,5	23,5	121,5%	§	0	1,5	1
Weißeritzkreis	117.480	4	20,7	18,8	1	0	2	0	16	3	0	22	117,1%		1,5	0,5	1
Summe je Bezirksgeschäftsstelle:	1.596.664				44,6	0	23	0	279,5	70,5	5	418,10			1,5	10,5	3

Planungsblatt zur Dokumentation des Standes der vertragsärztlichen Versorgung gem. § 4 Abs 1 Satz 6 BP-RL

KV Sachsen	Arztstand: 01.07.2019 Einwohnerstand: 30.06.2018				Versorgungsebene: 2 Allgemeine fachärztliche Versorgung Arztgruppe: Psychotherapeuten																	
	1	2	3	4	5	6						7	8	9	10	11	12	13	14	15	16	17
Planungsbereich	Einwohner im Planungsbereich	Typisierung des Planungsbereiches	Grenze zur Überversorgung (VG 110%)	Sollzahl Psychotherapeuten	Psychotherapeuten im Planungsbereich											Ermächtigte Ärzte und Einrichtungen	Summe der bedarfsplanungsrelevanten PT	Versorgungsgrad	Kennzeichen über die Nichtanrechnung von Ermächtigungen	Zulassungsmöglichkeiten im gesperrten Planungsbereich		
					Ärztliche PT ohne Psychosomatik ohne Kinder- Jugendl.	Ärztliche PT ohne Psychosomatik nur Kinder- Jugendl.	Ärztliche Psychosomater ohne Kinder- Jugendl.	Ärztliche Psychosomater nur Kinder- Jugendl.	Nichtärztliche Psychotherapeuten ohne Kinder- Jugendl.	Nichtärztliche Psychotherapeuten nur Kinder- Jugendl.	nur Kinder- Jugendl. Psychotherapeuten		Ärztliche Psychotherapeuten	Ärztliche Psychosomater	nur Kinder- Jugendl. Psychotherapeuten							

Bezirksgeschäftsstelle Leipzig

Delitzsch	114.190	4	21	19,1	0	0	0	0	12	3	0,5	15,5	81,1%				
Leipzig, Stadt	583.221	1	206,1	187,4	39,6	0,7	7,5	0	146	37,75	3	231,55	123,5%	§		16	
Leipziger Land	136.984	4	24,9	22,6	2,5	0	0,5	0	16	3,5	0	22,5	99,4%				
Muldentalkreis	120.787	4	22,3	20,3	2	0	0	0	12	3	0,5	17,5	86,3%				
Torgau-Oschatz	83.465	5	15,9	14,5	3	0	0	0	6	2,5	0,5	12	83,0%				
Summe je Bezirksgeschäftsstelle:	1.038.647				47,1	0,7	8	0	192	49,75	4,5	299,05			16	0	
Summe KV Sachsen:	4.075.262				107,7	0,7	31,5	0	703,25	181,75	17,5	1.028,90			13,5	53	3

Planungsblatt zur Dokumentation des Standes der vertragsärztlichen Versorgung gem. § 4 Abs 1 Satz 6 BP-RL

KV Sachsen	Arztstand: 01.07.2019				Versorgungsebene: 2 Allgemeine fachärztliche Versorgung													
	Einwohnerstand: 30.06.2018				Arztgruppe: Urologen													
1	2	3	4	5	6	7	8	9	10	11	12	13	14	15	16	17	18	19
Planungsbereich	Einwohner im Planungsbereich	Grundlage des regionalen Raumzuschnitt	Typisierung des Planungsbereiches	regionale Verhältniszahl	Zugelassene Ärzte	Angestellte Ärzte	Ermächtigte Ärzte und Einrichtungen	Summe der bedarfsplanungs-relevanten Ärzte	Versorgungsgrad	Kennzeichen über die Nichtanrechnung von Ermächtigungen	Versorgungsgrad im Vorjahr	Planungsbereich gesperrt (Ja / Nein)	Zahl der Zulassungsmöglichkeiten bis zur Sperrung	Zahl der Ärzte oberhalb der Sperrgrenze	Unterversorgung (Ja: seit / Nein: leer)	Drohende Unterversorgung (Ja: seit / leer)	Antrag nach §103 Abs. 2 Satz 4 SGB V (Ja / Nein: leer)	Behandlungsfälle je Arzt für den Zeitraum der letzte 4 Quartale

Bezirksgeschäftsstelle Chemnitz

Annaberg	72.435	KVS	4	40.750	3	0	0	3	168,8%		176,3 %	Ja	0	1				
Aue-Schwarzenberg	111.376	KVS	5	36.306	3	1	0	4	130,4%		140,7 %	Ja	0	0,6				5.668
Chemnitz, Stadt	246.887	KVS	1	22.419	11	3,5	0	14,5	131,7%		143,7 %	Ja	0	2,4				5.744
Chemnitzer Land	117.039	KVS	4	37.474	4	0	0	4	128,1%		140,2 %	Ja	0	0,6				7.312
Döbeln	63.204	KVS	4	36.685	2	0	0	2	116,1%		133,5 %	Ja	0	0,1				
Freiberg	129.814	KVS	5	36.398	4	1	0	5	140,2%		157 %	Ja	0	1,1				4.732
Mittlerer Erzgebirgskreis	76.231	KVS	4	38.250	3	0	0	3	150,5%		166,7 %	Ja	0	0,8		4/2019		
Mittweida	113.928	KVS	4	37.330	1	2,5	0	3,5	114,7%		130,1 %	Ja	0	0,1				4.640
Plauen, Stadt / Vogtlandkreis	228.607	KVS	5	36.354	5	3	0	8	127,2%		136,7 %	Ja	0	1,1				5.568
Stollberg	78.927	KVS	4	38.518	2	0,5	0	2,5	122,0%		132,7 %	Ja	0	0,2				
Zwickau	201.503	KVS	5	36.919	6	4	0	10	183,2%		197,3 %	Ja	0	4				4.800
Summen/ Häufigkeiten	1.439.951		11		44	15,5	0	59,5				11	0	12	0	1	0	

Planungsblatt zur Dokumentation des Standes der vertragsärztlichen Versorgung gem. § 4 Abs 1 Satz 6 BP-RL

KV Sachsen	Arztstand: 01.07.2019				Versorgungsebene: 2 Allgemeine fachärztliche Versorgung													
	Einwohnerstand: 30.06.2018				Arztgruppe: Urologen													
1	2	3	4	5	6	7	8	9	10	11	12	13	14	15	16	17	18	19
Planungsbereich	Einwohner im Planungsbereich	Grundlage des regionalen Raumzuschnitt	Typisierung des Planungsbereiches	regionale Verhältniszahl	Zugelassene Ärzte	Angestellte Ärzte	Ermächtigte Ärzte und Einrichtungen	Summe der bedarfsplanungs-relevanten Ärzte	Versorgungsgrad	Kennzeichen über die Nichtanrechnung von Ermächtigungen	Versorgungsgrad im Vorjahr	Planungsbereich gesperrt (Ja / Nein)	Zahl der Zulassungsmöglichkeiten bis zur Sperrung	Zahl der Ärzte oberhalb der Sperrgrenze	Unterversorgung (Ja: seit / Nein.: leer)	Drohende Unterversorgung (Ja: seit / leer)	Antrag nach §103 Abs. 2 Satz 4 SGB V (Ja / Nein: leer)	Behandlungsfälle je Arzt für den Zeitraum der letzte 4 Quartale

Bezirksgeschäftsstelle Dresden

Bautzen	132.931	KVS	5	35.897	4	0	0	4	108,0%		124,8 %	Nein	0,5					7.560
Dresden, Stadt	551.726	KVS	1	25.855	18,5	4	0	22,5	105,4%		113,1 %	Nein	1					6.796
Görlitz, Stadt / Niederschlesischer Oberlausitzkreis	136.538	KVS	5	35.247	6	0	0	6	154,9%		177,7 %	Ja	0	1,7				6.612
Hoyerswerda, Stadt / Landkreis Kamenz	168.764	KVS	2	33.470	5	0	0	5	99,2%		127,5 %	Nein	1					7.096
Löbau-Zittau	118.883	KVS	5	33.111	4	0	0	4	111,4%		128,2 %	Ja	0	0,1				6.532
Meißen	144.708	KVS	2	34.798	5	0	0	5	120,2%		138,2 %	Ja	0	0,4				5.440
Riesa-Großenhain	97.738	KVS	5	33.757	1	2	0	3	103,6%		129,9 %	Nein	0,5					
Sächsische Schweiz	127.896	KVS	4	37.282	3	1	0	4	116,6%		131 %	Ja	0	0,2				5.928
Weißeritzkreis	117.480	KVS	4	38.609	3	0	0	3	98,6%		114,2 %	Nein	0,5					
Summen/ Häufigkeiten	1.596.664		9		49,5	7	0	56,5				4	3,5	2,4	0	0	0	

Planungsblatt zur Dokumentation des Standes der vertragsärztlichen Versorgung gem. § 4 Abs 1 Satz 6 BP-RL

KV Sachsen	Arztstand: 01.07.2019				Versorgungsebene: 2 Allgemeine fachärztliche Versorgung													
	Einwohnerstand: 30.06.2018				Arztgruppe: Urologen													
1	2	3	4	5	6	7	8	9	10	11	12	13	14	15	16	17	18	19
Planungsbereich	Einwohner im Planungsbereich	Grundlage des regionalen Raumzuschnitt	Typisierung des Planungsbereiches	regionale Verhältniszahl	Zugelassene Ärzte	Angestellte Ärzte	Ermächtigte Ärzte und Einrichtungen	Summe der bedarfsplanungs-relevanten Ärzte	Versorgungsgrad	Kennzeichen über die Nichtanrechnung von Ermächtigungen	Versorgungsgrad im Vorjahr	Planungsbereich gesperrt (Ja / Nein)	Zahl der Zulassungsmöglichkeiten bis zur Sperrung	Zahl der Ärzte oberhalb der Sperrgrenze	Unterversorgung (Ja: seit / Nein: leer)	Drohende Unterversorgung (Ja: seit / leer)	Antrag nach §103 Abs. 2 Satz 4 SGB V (Ja / Nein: leer)	Behandlungsfälle je Arzt für den Zeitraum der letzte 4 Quartale

Bezirksgeschäftsstelle Leipzig

Delitzsch	114.190	KVS	4	38.129	4	0	0	4	133,6%	159,4 %	Ja	0	0,7					6.344
Leipzig, Stadt	583.221	KVS	1	27.205	21,5	5	0	26,5	123,6%	129,3 %	Ja	0	2,9					5.468
Leipziger Land	136.984	KVS	4	36.683	4	0	0	4	107,1%	127 %	Nein	0,5						5.412
Muldentalkreis	120.787	KVS	4	37.623	4	0	0	4	124,6%	148,1 %	Ja	0	0,5					6.024
Torgau-Oschatz	83.465	KVS	5	34.988	3	0	0	3	125,8%	157,7 %	Ja	0	0,4					
Summen/ Häufigkeiten	1.038.647		5		36,5	5	0	41,5				4	0,5	4,5	0	0	0	

Planungsblatt zur Dokumentation des Standes der vertragsärztlichen Versorgung gem. § 4 Abs 1 Satz 6 BP-RL

KV Sachsen		Arztstand: 01.07.2019 Einwohnerstand: 30.06.2018			Versorgungsebene: 3 Spezialisierte fachärztliche Versorgung Arztgruppe: Anästhesisten													
1	2	3	4	5	6	7	8	9	10	11	12	13	14	15	16	17	18	19
Planungsbereich	Einwohner im Planungsgebiet	Grundlage des regionalen Raumzuschnit	Typisierung des Planungsbereiches	regionale Verhältniszahl	Zugelassene Ärzte	Angestellte Ärzte	Ermächtigte Ärzte und Einrichtungen	Summe der bedarfsplanungs-relevanten Ärzte	Versorgungsgrad	Kennzeichen über die Nichtanrechnung von Ermächtigungen	Versorgungsgrad im Vorjahr	Planungsbereich gesperrt (Ja / Nein)	Zahl der Zulassungsmöglichkeiten bis zur Sperrung	Zahl der Ärzte oberhalb der Sperrgrenze	Unterversorgung (Ja: seit / Nein: leer)	Drohende Unterversorgung (Ja: seit / leer)	Antrag nach §103 Abs. 2 Satz 4 SGB V (Ja / Nein: leer)	Behandlungsfälle je Arzt für den Zeitraum der letzte 4 Quartale

Bezirksgeschäftsstelle Chemnitz

Südsachsen	1.439.951	BP-RL	0	42.367	34,5	15,5	2,5	50	147,1%	§	153,3 %	Ja	0	15,1				1.424
Summen/ Häufigkeiten	1.439.951		1		34,5	15,5	2,5	50		1		1	0	15,1	0	0	0	

Bezirksgeschäftsstelle Dresden

Oberes Elbtal/Osterzgebirge	1.039.548	BP-RL	0	43.520	29	3,25	1,75	32,25	135,0%	§	141,9 %	Ja	0	7,7				1.284
Oberlausitz-Niederschlesien	557.116	BP-RL	0	41.129	13,5	0,5	1,25	14	103,4%	§	111,3 %	Nein	1					1.168
Summen/ Häufigkeiten	1.596.664		2		42,5	3,75	3	46,25		2		1	1	7,7	0	0	0	

Bezirksgeschäftsstelle Leipzig

Westsachsen	1.038.647	BP-RL	0	43.376	28	5	1,25	33	137,8%	§	147,1 %	Ja	0	7,95				1.296
Summen/ Häufigkeiten	1.038.647		1		28	5	1,25	33		1		1	0	7,95	0	0	0	

Planungsblatt zur Dokumentation des Standes der vertragsärztlichen Versorgung gem. § 4 Abs 1 Satz 6 BP-RL

KV Sachsen	Arztstand: 01.07.2019				Versorgungsebene: 3 Spezialisierte fachärztliche Versorgung													
	Einwohnerstand: 30.06.2018				Arztgruppe: Kinder- und Jugendpsychiater													
1	2	3	4	5	6	7	8	9	10	11	12	13	14	15	16	17	18	19
Planungsbereich	Einwohner im Planungsbereich	Grundlage des regionalen Raumzuschnit	Typisierung des Planungsbereiches	regionale Verhältniszahl	Zugelassene Ärzte	Angestellte Ärzte	Emächtigte Ärzte und Einrichtungen	Summe der bedarfsplanungs-relevanten Ärzte	Versorgungsgrad	Kennzeichen über die Nichtanrechnung von Emächtigungen	Versorgungsgrad im Vorjahr	Planungsbereich gesperrt (Ja / Nein)	Zahl der Zulassungsmöglichkeiten bis zur Sperrung	Zahl der Ärzte oberhalb der Sperrgrenze	Unterversorgung (Ja: seit / Nein.: leer)	Drohende Unterversorgung (Ja: seit / leer)	Antrag nach §103 Abs. 2 Satz 4 SGB V (Ja / Nein: leer)	Behandlungsfälle je Arzt für den Zeitraum der letzte 4 Quartale

Bezirksgeschäftsstelle Chemnitz

Südsachsen	207.841	BP-RL	0	16.819	6,5	0,5	0	7	56,6%		56,1 %	Nein	7					944
Summen/ Häufigkeiten	207.841		1		6,5	0,5	0	7				0	7	0	0	0	0	0

Bezirksgeschäftsstelle Dresden

Oberes Elbtal/Osterzgebirge	167.057	BP-RL	0	16.451	9,4	0,75	0,5	10,65	104,9%		104,9 %	Nein	1					776
Oberlausitz-Niederschlesien	83.583	BP-RL	0	17.059	2	1	0	3	61,2%		39,7 %	Nein	2,5					
Summen/ Häufigkeiten	250.640		2		11,4	1,75	0,5	13,65				0	3,5	0	0	0	0	0

Bezirksgeschäftsstelle Leipzig

Westsachsen	159.900	BP-RL	0	15.742	10,1	0,75	0	10,85	106,8%		114,7 %	Nein	0,5					1.096
Summen/ Häufigkeiten	159.900		1		10,1	0,75	0	10,85				0	0,5	0	0	0	0	0

Planungsblatt zur Dokumentation des Standes der vertragsärztlichen Versorgung gem. § 4 Abs 1 Satz 6 BP-RL

KV Sachsen		Arztstand: 01.07.2019 Einwohnerstand: 30.06.2018			Versorgungsebene: 3 Spezialisierte fachärztliche Versorgung Arztgruppe: Fachärztl. tätige Internisten													
1	2	3	4	5	6	7	8	9	10	11	12	13	14	15	16	17	18	19
Planungsbereich	Einwohner im Planungsgebiet	Grundlage des regionalen Raumzuschnit	Typisierung des Planungsbereiches	regionale Verhältniszahl	Zugelassene Ärzte	Angestellte Ärzte	Ermächtigte Ärzte und Einrichtungen	Summe der bedarfsplanungs-relevanten Ärzte	Versorgungsgrad	Kennzeichen über die Nichtanrechnung von Ermächtigungen	Versorgungsgrad im Vorjahr	Planungsbereich gesperrt (Ja / Nein)	Zahl der Zulassungsmöglichkeiten bis zur Sperrung	Zahl der Ärzte oberhalb der Sperrgrenze	Unterversorgung (Ja: seit / Nein: leer)	Drohende Unterversorgung (Ja: seit / leer)	Antrag nach §103 Abs. 2 Satz 4 SGB V (Ja / Nein: leer)	Behandlungsfälle je Arzt für den Zeitraum der letzte 4 Quartale

Bezirksgeschäftsstelle Chemnitz

Chemnitz, Stadt	246.887	KVS	0	12.682	32	13	7,25	45	231,2%	§	346 %	Ja	0	30,9				4.044
Erzgebirgskreis	338.969	KVS	0	12.644	17	10	2,25	29,25	109,1%		149 %	Nein	0,5					3.632
Mittelsachsen	306.946	KVS	0	12.357	18,5	5,5	1,25	25,25	101,6%		145 %	Nein	2,5					3.684
Vogtlandkreis	228.607	KVS	0	12.523	15	4	4	19	104,1%	§	152,8 %	Nein	1,5					4.124
Zwickau	318.542	KVS	0	12.538	20	9,5	0	29,5	116,1%		171,9 %	Ja	0	1,6				4.088
Summen/ Häufigkeiten	1.439.951		5		102,5	42	14,75	148		2		2	4,5	32,5	0	0	0	

Bezirksgeschäftsstelle Dresden

Bautzen	301.695	KVS	0	12.175	18,5	3,75	4,75	27	109,0%		141,7 %	Nein	0,5					4.108
Dresden, Stadt	551.726	KVS	0	14.670	58,5	16	3,5	74,5	198,1%	§	280,6 %	Ja	0	36,6				4.004
Görlitz	255.421	KVS	0	11.866	21	4	3,25	25	116,1%	§	181 %	Ja	0	4,55				3.384
Meißen	242.446	KVS	0	12.227	12	16,5	0,25	28,5	143,7%	§	209,9 %	Ja	0	6,95				3.808
Sächsische Schweiz - Osterzgebirge	245.376	KVS	0	12.537	19,5	2,5	1	22	112,4%	§	172,3 %	Ja	0	1,5				3.900
Summen/ Häufigkeiten	1.596.664		5		129,5	42,75	12,75	177		4		4	0,5	49,6	0	0	0	

Bezirksgeschäftsstelle Leipzig

Leipzig	257.771	KVS	0	11.963	22,5	1	5	23,5	109,1%	§	170,3 %	Nein	0,5					4.296
Leipzig, Stadt	583.221	KVS	0	15.167	50	11,5	6,5	61,5	159,9%	§	227,1 %	Ja	0	25,7				5.384
Nordsachsen	197.655	KVS	0	12.080	9	7	1	17	103,9%		155,2 %	Nein	1					4.124
Summen/ Häufigkeiten	1.038.647		3		81,5	19,5	12,5	102		2		1	1,5	25,7	0	0	0	

Planungsblatt zur Dokumentation des Standes der vertragsärztlichen Versorgung gem. § 4 Abs 1 Satz 6 BP-RL

KV Sachsen	Arztstand: 01.07.2019			Versorgungsebene: 3 Spezialisierte fachärztliche Versorgung													
	Einwohnerstand: 30.06.2018			Arztgruppe: Fachärztl. tätige Internisten													
1	2	3	4	5	6	7	8	9	10	11	12	13	14	15	16	17	18
Planungsbereich	Einwohner im Planungsgebiet	Grenze zur Überversorgung (VG 110%)	Sollzahl Fachinternisten	Quotenrelevante Internisten					Ermächtigte Ärzte und Einrichtungen	Versorgungsgrad	Kennzeichen über die Nichtanrechnung von Ermächtigungen	Zahl der Zulassungsmöglichkeiten bis zur Sperrung	Zulassungsmöglichkeiten für Rheumatologie (Minimalquote)	Maximalquote erreicht (Ja / Nein)			
				Gastroenterologie	Kardiologie	Nephrologie	Pneumologie	Rheumatologie						Gastroenterologie	Kardiologie	Nephrologie	Pneumologie

Bezirksgeschäftsstelle Chemnitz

Chemnitz, Stadt	246.887	21,4	19,5	5	15,75	5	6	4	7,25	231,2%	§	0		Ja	Ja	Ja	Ja
Erzgebirgskreis	338.969	29,5	26,8	1,5	5,5	8	1,75	1	2,25	109,1%		0,5		Nein	Nein	Ja	Nein
Mittelsachsen	306.946	27,3	24,8	2	6	3	2,5	2	1,25	101,6%		2,5		Nein	Nein	Nein	Nein
Vogtlandkreis	228.607	20,1	18,2	3,375	3,5	3	3	1	4	104,1%	§	1,5		Nein	Nein	Nein	Nein
Zwickau	318.542	27,9	25,4	4	6,875	6,25	2,75	1	0	116,1%		0	1,5	Nein	Nein	Nein	Nein

Bezirksgeschäftsstelle Dresden

Bautzen	301.695	27,2	24,8	2,5	8	2	3	2	4,75	109,0%		0,5		Nein	Nein	Nein	Nein
Dresden, Stadt	551.726	41,4	37,6	8	18,25	10	13	7	3,5	198,1%	§	0		Ja	Ja	Ja	Ja
Görlitz	255.421	23,7	21,5	3,5	5,5	7	3	0	3,25	116,1%	§	0	2	Nein	Nein	Ja	Nein
Meißen	242.446	21,8	19,8	2	8	10	3	1	0,25	143,7%	§	0	1	Nein	Ja	Ja	Nein
Sächsische Schweiz - Osterzgebirge	245.376	21,5	19,6	4	3,5	5	3	1	1	112,4%	§	0	1	Ja	Nein	Ja	Nein

Bezirksgeschäftsstelle Leipzig

Leipzig	257.771	23,7	21,5	3	3	6,5	2	1	5	109,1%	§	0,5		Nein	Nein	Ja	Nein
Leipzig, Stadt	583.221	42,3	38,4	9	15,5	4	8	5,5	6,5	159,9%	§	0		Ja	Ja	Nein	Ja
Nordsachsen	197.655	18	16,4	2	3,25	4	2	0	1	103,9%		1		Nein	Nein	Nein	Nein
Summe KV Sachsen:	4.075.262			49,875	102,63	73,75	53	26,5	40			6,5	5,5				

Planungsblatt zur Dokumentation des Standes der vertragsärztlichen Versorgung gem. § 4 Abs 1 Satz 6 BP-RL

KV Sachsen	Arztstand: 01.07.2019				Versorgungsebene: 3 Spezialisierte fachärztliche Versorgung													
	Einwohnerstand: 30.06.2018				Arztgruppe: Radiologen													
1	2	3	4	5	6	7	8	9	10	11	12	13	14	15	16	17	18	19
Planungsbereich	Einwohner im Planungsbereich	Grundlage des regionalen Raumzuschnitt	Typisierung des Planungsbereiches	regionale Verhältniszahl	Zugelassene Ärzte	Angestellte Ärzte	Ermächtigte Ärzte und Einrichtungen	Summe der bedarfsplanungs-relevanten Ärzte	Versorgungsgrad	Kennzeichen über die Nichtanrechnung von Ermächtigungen	Versorgungsgrad im Vorjahr	Planungsbereich gesperrt (Ja / Nein)	Zahl der Zulassungsmöglichkeiten bis zur Sperrung	Zahl der Ärzte oberhalb der Sperrgrenze	Unterversorgung (Ja: seit / Nein: leer)	Drohende Unterversorgung (Ja: seit / leer)	Antrag nach §103 Abs. 2 Satz 4 SGB V (Ja / Nein: leer)	Behandlungsfälle je Arzt für den Zeitraum der letzte 4 Quartale

Bezirksgeschäftsstelle Chemnitz

Chemnitz, Stadt	246.887	KVS	0	45.582	10	3	0,25	13	240,0%	§	249,8 %	Ja	0	7,25				4.724
Erzgebirgskreis	338.969	KVS	0	45.311	3	5,5	0,25	8,5	113,6%	§	117,8 %	Ja	0	0,55				5.928
Mittelsachsen	306.946	KVS	0	44.798	5,5	2	0,75	7,5	109,5%	§	115,3 %	Nein	0,5					7.488
Vogtlandkreis	228.607	KVS	0	45.136	0	6	0,25	6	118,5%	§	122,7 %	Ja	0	0,65				4.432
Zwickau	318.542	KVS	0	45.155	7	4,5	0	11,5	163,0%		169,2 %	Ja	0	3,7				5.836
Summen/ Häufigkeiten	1.439.951		5		25,5	21	1,5	46,5		4		4	0,5	12,2	0	0	0	

Bezirksgeschäftsstelle Dresden

Bautzen	301.695	KVS	0	44.293	5,5	1,5	0,75	7	102,8%	§	117,8 %	Nein	0,5					5.856
Dresden, Stadt	551.726	KVS	0	50.439	15,5	9	0	24,5	224,0%		217,6 %	Ja	0	12,5				6.868
Görlitz	255.421	KVS	0	43.689	3	2,5	0,75	6,25	106,9%		96,2 %	Nein	0,5					6.804
Meißen	242.446	KVS	0	44.600	4	3	0,75	7	128,8%	§	136,9 %	Ja	0	1,75				7.428
Sächsische Schweiz - Osterzgebirge	245.376	KVS	0	45.506	4	2	0	6	111,3%		116,3 %	Ja	0	0,1				6.096
Summen/ Häufigkeiten	1.596.664		5		32	18	2,25	50,75		2		3	1	14,4	0	0	0	

Bezirksgeschäftsstelle Leipzig

Leipzig	257.771	KVS	0	43.159	3,5	3	0	6,5	108,8%		120,4 %	Nein	0,5					6.868
Leipzig, Stadt	583.221	KVS	0	51.072	19	6	0,25	25	218,9%	§	211,9 %	Ja	0	12,7				5.552
Nordsachsen	197.655	KVS	0	43.431	4	2	1	6	131,8%	§	145,5 %	Ja	0	2				7.468
Summen/ Häufigkeiten	1.038.647		3		26,5	11	1,25	37,5		2		2	0,5	14,7	0	0	0	

Planungsblatt zur Dokumentation des Standes der vertragsärztlichen Versorgung gem. § 4 Abs 1 Satz 6 BP-RL

KV Sachsen	Arztstand: 01.07.2019 Einwohnerstand: 30.06.2018				Versorgungsebene: 4 Gesonderte fachärztliche Versorgung Planungsbereich: KV-Bezirk													
	1	2	3	4	5	6	7	8	9	10	11	12	13	14	15	16	17	18
Arztgruppe der gesonderten fachärztlichen Versorgung im KV-Bezirk	Einwohner im Planungsbereich	Grundlage des regionalen Raumzuschnit	Typisierung des Planungsbereiches	regionale Verhältniszahl	Zugelassene Ärzte	Angestellte Ärzte	Ermächtigte Ärzte und Einrichtungen	Summe der bedarfsplanungs-relevanten Ärzte	Versorgungsgrad	Kennzeichen über die Nichtanrechnung von Ermächtigungen	Versorgungsgrad im Vorjahr	Planungsbereich gesperrt (Ja / Nein)	Zahl der Zulassungsmöglichkeiten bis zur Sperrung	Zahl der Ärzte oberhalb der Sperrgrenze	Unterversorgung (Ja: seit / Nein.: leer)	Drohende Unterversorgung (Ja: seit / leer)	Antrag nach §103 Abs. 2 Satz 4 SGB V (Ja / Nein: leer)	Behandlungsfälle je Arzt für den Zeitraum der letzte 4 Quartale
Humangenetiker	4.075.262	BP-RL	0	575.733	6	10,5	0	16,5	233,1%		231,8 %	Ja	0	8,7				1.192
Laborärzte	4.075.262	BP-RL	0	88.330	21	36,75	1,25	57,75	125,2%	§	130,8 %	Ja	0	8,3				66.852
Neurochirurgen	4.075.262	BP-RL	0	129.506	13,5	18,5	0,25	32,25	102,5%		98,3 %	Nein	2,5					2.512
Nuklearmediziner	4.075.262	BP-RL	0	97.361	12,5	14,5	0,5	27,5	65,7%		64,4 %	Nein	19					3.152
Pathologen	4.075.262	BP-RL	0	103.413	27,5	14,75	0	42,25	107,2%		102,7 %	Nein	1,5					16.960
Physikalische- und Rehabilitations-Mediziner	4.075.262	BP-RL	0	139.824	12	14,25	0	26,25	90,1%		96,9 %	Nein	6					2.432
Strahlentherapeuten	4.075.262	BP-RL	0	133.854	3	28	0	31	101,8%		95,5 %	Nein	2,5					1.348
Transfusionsmediziner	4.075.262	BP-RL	0	1.156.057	1	5,75	0	6,75	191,5%		187,9 %	Ja	0	2,85				8.320

Erläuterung zu den Planungsblättern 1.1.1 Hausärzte bis 1.1.22 Gesonderte fachärztliche Versorgung

- Spalte 1 Kommunale Zuordnung der Planungsbereiche gem. Anlage 1.2 (Schlüsseltabelle) und Anlage 1.3 (Karten) dieses Bedarfsplanes
- Spalte 2 Einwohner im Planungsbereich auf Basis der amtlichen Einwohnerzahlen des Statistischen Landesamtes Sachsen; In den Arztgruppen „Kinderärzte“ und „Kinder- Jugendpsychiater“ wird die Bevölkerung der bis unter 18-Jährigen und in der Arztgruppe „Frauenärzte“ die weibliche Bevölkerung herangezogen
- Spalte 3 Die räumliche Gliederung des Planungsbereiches erfolgt gem. Bedarfsplanungs-Richtlinie § 7 Satz 1 (*BP-RL*) oder durch eine abweichende Raumgliederung (*KVS*) gemäß Bedarfsplanungsrichtlinie § 11 (3) Satz 3, § 12 (3) Satz 6 und § 13 (3) Satz 3
- Spalte 4 Typisierung der Planungsbereiche gemäß § 12 Abs. 3 und 4 i. V. m. Anlage 6 der Bedarfsplanungs-Richtlinie
- Spalte 5 Ausweisen der regionalen Verhältniszahlen auf 0-Kommastellen gerundet; Im Falle einer abweichenden Raumgliederung erfolgt die Bestimmung des regionalen Verteilungsfaktors auf Basis der „Anlage 4.7 Regionale Verteilungsfaktoren_pro PLZ“ der Bedarfsplanungs-Richtlinie unter Berücksichtigung des Bevölkerungsanteils je Postleitzahlbereich
- Spalte 6 - 8 Teilsummen der bedarfsplanungsrelevanten Ärzte und Psychotherapeuten nach Art der Tätigkeit
- Spalte 9 Summen der bedarfsplanungsrelevanten Ärzte und Psychotherapeuten (Spalten 6 bis 8) unter Berücksichtigung der Anrechnungsfaktoren gem. Bedarfsplanungs-Richtlinie §§ 19-22
- Spalte 10 Die Berechnung des Versorgungsgrades erfolgt auf Basis der Einwohner im Planungsbereich (Spalte 2), der summierten Bedarfsplanungsfaktoren des Planungsbereiches (Spalte 9) und der regionalen Verhältniszahl (Spalte 5). Die regionale Verhältniszahl wird abweichend zur Ausweisung in Spalte 5 auf 5 Kommastellen gerundet. Der Versorgungsgrad wird prozentual mit 1 Kommastelle ausgewiesen.
- Spalte 11 Gemäß § 100 Abs. 1 Satz 1 2. Halbsatz und § 103 Abs. 1 Satz 1 2. Halbsatz SGB V wird bei der Feststellung von Unterversorgung und bei der Feststellung von Überversorgung der Versorgungsgrad (Spalte 10) ohne ermächtigte Ärzte und Einrichtungen (Spalte 8), somit nur aus der Summe der Spalten 6 und 7 ermittelt. Diese Fälle sind mit „§“ gekennzeichnet.
- Spalte 12 Versorgungsgrad des Planungsbereiches zum Stichtag des Vorjahres
- Spalte 13 Sperrung des Planungsbereiches bei einem Versorgungsgrad (Spalte 10) von $\geq 110,0\%$
- Spalte 14 Summen der möglichen Zulassungen und Anstellungen im Planungsbereich
- Spalte 15 Summen der Bedarfsplanungsfaktoren oberhalb der Sperrgrenze ($\geq 110\%$)
- Spalte 16 Vorliegen von Unterversorgung oder drohender Unterversorgung nach den Beschlüssen des Landesausschusses der Ärzte und Krankenkassen Sachsen auf Basis §§ 29 ff. Bedarfsplanungs-Richtlinie; erstmalige Beschlüsse nach neuer BP-RL erfolgen ab Frühjahr 2020
- Spalte 18 Aufhebung der Zulassungsbeschränkungen für ländliche oder strukturschwache Teilgebiete des Planungsbereiches aufgrund eines Antrages gem. § 103 Abs. 2 Satz 4 ff. SGB V des Sächsischen Staatsministeriums für Soziales und Verbraucherschutz
- Spalte 19 Durchschnittliche Behandlungsfallzahl der Ärzte im Planungsbereich (erfordert mind. 3 Ärzten/Psychotherapeuten innerhalb des Planungsbereiches)

Zusätzliche Erläuterung zum Planungsblatt 1.1.8.1 Quotenregelung Nervenärzte

- Spalte 4 Notwendige Arztzahl für einen Versorgungsgrad von 110%; gerundet auf 1 Kommastelle
- Spalte 5 Notwendige Arztzahl für einen Versorgungsgrad von 100%; gerundet auf 1 Kommastelle
- Spalte 6 -
Spalte 8 Unterteilung der bedarfsplanungsrelevanten Nervenärzte je Planungsbereich gem. Bedarfsplanungs-Richtlinie § 12 (5)
- Spalte 14 - Zulassungsmöglichkeiten in gesperrten Planungsbereichen aufgrund nicht ausgeschöpfter Versorgungsanteile nach den Quotenregelungen für die
Spalte 16 Nervenärzte gem. Bedarfsplanungs-Richtlinie § 12 (5)

Zusätzliche Erläuterung zum Planungsblatt 1.1.9.1 Quotenregelung Psychotherapeuten

- Spalte 4 Notwendige Psychotherapeutenzahl für einen Versorgungsgrad von 110%; gerundet auf 1 Kommastelle
- Spalte 5 Notwendige Psychotherapeutenzahl für einen Versorgungsgrad von 100%; gerundet auf 1 Kommastelle
- Spalte 6 -
Spalte 11 Unterteilung der bedarfsplanungsrelevanten Psychotherapeuten je Planungsbereich gem. Bedarfsplanungs-Richtlinie § 25 (1) und (2)
- Spalte 16 - Zulassungsmöglichkeiten in gesperrten Planungsbereichen aufgrund nicht ausgeschöpfter Versorgungsanteile nach den Quotenregelungen für die
Spalte 18 Psychotherapeuten gem. Bedarfsplanungs-Richtlinie § 25 (1) und (2)

Zusätzliche Erläuterung zum Planungsblatt 1.1.13.1 Quotenregelung Fachinternisten

- Spalte 4 Notwendige Arztzahl für einen Versorgungsgrad von 110%; gerundet auf 1 Kommastelle
- Spalte 5 Notwendige Arztzahl für einen Versorgungsgrad von 100%; gerundet auf 1 Kommastelle
- Spalte 5 -
Spalte 10 Unterteilung der bedarfsplanungsrelevanten Fachinternisten je Planungsbereich gem. Bedarfsplanungs-Richtlinie § 13 (6)
- Spalte 14 Zulassungsmöglichkeiten in gesperrten Planungsbereichen aufgrund nicht ausgeschöpfter Versorgungsanteile nach den Quotenregelungen für die
Fachinternisten gem. Bedarfsplanungs-Richtlinie § 13 (6)
- Spalte 15 - Erreichte Maximalquoten zur Berücksichtigung von festgelegten Versorgungsanteilen bei Nachbesetzungsverfahren gem. Bedarfsplanungs-
Spalte 18 Richtlinie § 13 (6)

Stadt Gemeinde (Gebietsstand 30.06.2018)		Planungsbereich Versorgungsebene 1 (Hausärztliche Versorgung)		Planungsbereich Versorgungsebene 2 (Allgemeine fachärztliche Versorgung)		Planungsbereich Versorgungsebene 3.1 (Spezialisierte fachärztliche Versorgung) - für Anästhesisten, Kinder- und Jugendpsychiater -		Planungsbereich Versorgungsebene 3.2 (Spezialisierte fachärztliche Versorgung) - für fachärztlich tätige Internisten, Radiologen -		Planungsbereich Versorgungsebene 4 (Gesonderte fachärztliche Versorgung)	
Schlüssel- nummer	Name	Schlüssel- nummer	Name	Schlüssel- nummer	Name	Schlüssel- nummer	Name	Schlüssel- nummer	Name	Schlüssel- nummer	Name
14521130	Crottendorf	1535	Annaberg-Buchholz	2571	Annaberg	3151	Südsachsen	3221	Erzgebirgskreis	4980	KV-Bezirk
14521340	Königswalde	1535	Annaberg-Buchholz	2571	Annaberg	3151	Südsachsen	3221	Erzgebirgskreis	4980	KV-Bezirk
14521630	Thermalbad Wiesenbad	1535	Annaberg-Buchholz	2571	Annaberg	3151	Südsachsen	3221	Erzgebirgskreis	4980	KV-Bezirk
14521210	Geyer	1535	Annaberg-Buchholz	2571	Annaberg	3151	Südsachsen	3221	Erzgebirgskreis	4980	KV-Bezirk
14521200	Gelenau/Erzgeb.	1535	Annaberg-Buchholz	2571	Annaberg	3151	Südsachsen	3221	Erzgebirgskreis	4980	KV-Bezirk
14521180	Elterlein	1535	Annaberg-Buchholz	2571	Annaberg	3151	Südsachsen	3221	Erzgebirgskreis	4980	KV-Bezirk
14521400	Mildenaу	1535	Annaberg-Buchholz	2571	Annaberg	3151	Südsachsen	3221	Erzgebirgskreis	4980	KV-Bezirk
14521440	Oberwiesenthal	1535	Annaberg-Buchholz	2571	Annaberg	3151	Südsachsen	3221	Erzgebirgskreis	4980	KV-Bezirk
14521510	Scheibenberg	1535	Annaberg-Buchholz	2571	Annaberg	3151	Südsachsen	3221	Erzgebirgskreis	4980	KV-Bezirk
14521330	Jöhstadt	1535	Annaberg-Buchholz	2571	Annaberg	3151	Südsachsen	3221	Erzgebirgskreis	4980	KV-Bezirk
14521160	Ehrenfriedersdorf	1535	Annaberg-Buchholz	2571	Annaberg	3151	Südsachsen	3221	Erzgebirgskreis	4980	KV-Bezirk
14521060	Bärenstein	1535	Annaberg-Buchholz	2571	Annaberg	3151	Südsachsen	3221	Erzgebirgskreis	4980	KV-Bezirk
14521560	Sehmatal	1535	Annaberg-Buchholz	2571	Annaberg	3151	Südsachsen	3221	Erzgebirgskreis	4980	KV-Bezirk
14521640	Thum	1535	Annaberg-Buchholz	2571	Annaberg	3151	Südsachsen	3221	Erzgebirgskreis	4980	KV-Bezirk
14521020	Annaberg-Buchholz	1535	Annaberg-Buchholz	2571	Annaberg	3151	Südsachsen	3221	Erzgebirgskreis	4980	KV-Bezirk
14521610	Tannenberg	1535	Annaberg-Buchholz	2571	Annaberg	3151	Südsachsen	3221	Erzgebirgskreis	4980	KV-Bezirk
14521520	Schlettau	1535	Annaberg-Buchholz	2571	Annaberg	3151	Südsachsen	3221	Erzgebirgskreis	4980	KV-Bezirk
14521355	Lauter-Bernsbach	1536	Aue	2591	Aue-Schwarzenberg	3151	Südsachsen	3221	Erzgebirgskreis	4980	KV-Bezirk
14521530	Schneeberg	1536	Aue	2591	Aue-Schwarzenberg	3151	Südsachsen	3221	Erzgebirgskreis	4980	KV-Bezirk
14521540	Schönheide	1536	Aue	2591	Aue-Schwarzenberg	3151	Südsachsen	3221	Erzgebirgskreis	4980	KV-Bezirk
14521550	Schwarzenberg/Erzgeb.	1536	Aue	2591	Aue-Schwarzenberg	3151	Südsachsen	3221	Erzgebirgskreis	4980	KV-Bezirk
14521500	Raschau-Markersbach	1536	Aue	2591	Aue-Schwarzenberg	3151	Südsachsen	3221	Erzgebirgskreis	4980	KV-Bezirk
14521700	Zschorlau	1536	Aue	2591	Aue-Schwarzenberg	3151	Südsachsen	3221	Erzgebirgskreis	4980	KV-Bezirk
14521370	Lößnitz	1536	Aue	2591	Aue-Schwarzenberg	3151	Südsachsen	3221	Erzgebirgskreis	4980	KV-Bezirk
14521600	Stützengrün	1536	Aue	2591	Aue-Schwarzenberg	3151	Südsachsen	3221	Erzgebirgskreis	4980	KV-Bezirk
14521170	Eibenstock	1536	Aue	2591	Aue-Schwarzenberg	3151	Südsachsen	3221	Erzgebirgskreis	4980	KV-Bezirk
14521260	Grünhain-Beierfeld	1536	Aue	2591	Aue-Schwarzenberg	3151	Südsachsen	3221	Erzgebirgskreis	4980	KV-Bezirk
14521030	Aue	1536	Aue	2591	Aue-Schwarzenberg	3151	Südsachsen	3221	Erzgebirgskreis	4980	KV-Bezirk
14521050	Bad Schlema	1536	Aue	2591	Aue-Schwarzenberg	3151	Südsachsen	3221	Erzgebirgskreis	4980	KV-Bezirk
14521080	Bockau	1536	Aue	2591	Aue-Schwarzenberg	3151	Südsachsen	3221	Erzgebirgskreis	4980	KV-Bezirk
14521110	Breitenbrunn/Erzgeb.	1536	Aue	2591	Aue-Schwarzenberg	3151	Südsachsen	3221	Erzgebirgskreis	4980	KV-Bezirk
14521320	Johanngeorgenstadt	1536	Aue	2591	Aue-Schwarzenberg	3151	Südsachsen	3221	Erzgebirgskreis	4980	KV-Bezirk
14523120	Falkenstein/Vogtl.	1541	Auerbach	2599	Plauen, Stadt / Vogtlandkreis	3151	Südsachsen	3223	Vogtlandkreis	4980	KV-Bezirk
14523050	Bergen	1541	Auerbach	2599	Plauen, Stadt / Vogtlandkreis	3151	Südsachsen	3223	Vogtlandkreis	4980	KV-Bezirk
14523020	Auerbach/Vogtl.	1541	Auerbach	2599	Plauen, Stadt / Vogtlandkreis	3151	Südsachsen	3223	Vogtlandkreis	4980	KV-Bezirk
14523130	Höhenluftkurort Grünbach	1541	Auerbach	2599	Plauen, Stadt / Vogtlandkreis	3151	Südsachsen	3223	Vogtlandkreis	4980	KV-Bezirk
14523460	Werde	1541	Auerbach	2599	Plauen, Stadt / Vogtlandkreis	3151	Südsachsen	3223	Vogtlandkreis	4980	KV-Bezirk
14523160	Klingenthal	1541	Auerbach	2599	Plauen, Stadt / Vogtlandkreis	3151	Südsachsen	3223	Vogtlandkreis	4980	KV-Bezirk
14523430	Treuen	1541	Auerbach	2599	Plauen, Stadt / Vogtlandkreis	3151	Südsachsen	3223	Vogtlandkreis	4980	KV-Bezirk
14523380	Steinberg	1541	Auerbach	2599	Plauen, Stadt / Vogtlandkreis	3151	Südsachsen	3223	Vogtlandkreis	4980	KV-Bezirk
14523170	Lengsfeld	1541	Auerbach	2599	Plauen, Stadt / Vogtlandkreis	3151	Südsachsen	3223	Vogtlandkreis	4980	KV-Bezirk
14523360	Rodewisch	1541	Auerbach	2599	Plauen, Stadt / Vogtlandkreis	3151	Südsachsen	3223	Vogtlandkreis	4980	KV-Bezirk
14523090	Ellefeld	1541	Auerbach	2599	Plauen, Stadt / Vogtlandkreis	3151	Südsachsen	3223	Vogtlandkreis	4980	KV-Bezirk
14523245	Muldenhammer	1541	Auerbach	2599	Plauen, Stadt / Vogtlandkreis	3151	Südsachsen	3223	Vogtlandkreis	4980	KV-Bezirk
14523290	Neustadt/Vogtl.	1541	Auerbach	2599	Plauen, Stadt / Vogtlandkreis	3151	Südsachsen	3223	Vogtlandkreis	4980	KV-Bezirk
14625230	Hochkirch	1606	Bautzen	2672	Bautzen	3162	Oberlausitz-Niederschlesien	3225	Bautzen	4980	KV-Bezirk
14625390	Obergurig	1606	Bautzen	2672	Bautzen	3162	Oberlausitz-Niederschlesien	3225	Bautzen	4980	KV-Bezirk
14625360	Neschwitz	1606	Bautzen	2672	Bautzen	3162	Oberlausitz-Niederschlesien	3225	Bautzen	4980	KV-Bezirk
14625160	Großdubrau	1606	Bautzen	2672	Bautzen	3162	Oberlausitz-Niederschlesien	3225	Bautzen	4980	KV-Bezirk
14625280	Königswartha	1606	Bautzen	2672	Bautzen	3162	Oberlausitz-Niederschlesien	3225	Bautzen	4980	KV-Bezirk
14625110	Doberschau-Gaußig	1606	Bautzen	2672	Bautzen	3162	Oberlausitz-Niederschlesien	3225	Bautzen	4980	KV-Bezirk
14625560	Sohlant a. d. Spree	1606	Bautzen	2672	Bautzen	3162	Oberlausitz-Niederschlesien	3225	Bautzen	4980	KV-Bezirk
14625190	Großpostwitz/O.L.	1606	Bautzen	2672	Bautzen	3162	Oberlausitz-Niederschlesien	3225	Bautzen	4980	KV-Bezirk
14625020	Bautzen	1606	Bautzen	2672	Bautzen	3162	Oberlausitz-Niederschlesien	3225	Bautzen	4980	KV-Bezirk
14625290	Kubschütz	1606	Bautzen	2672	Bautzen	3162	Oberlausitz-Niederschlesien	3225	Bautzen	4980	KV-Bezirk
14625090	Cunewalde	1606	Bautzen	2672	Bautzen	3162	Oberlausitz-Niederschlesien	3225	Bautzen	4980	KV-Bezirk

Stadt Gemeinde (Gebietsstand 30.06.2018)		Planungsbereich Versorgungsebene 1 (Hausärztliche Versorgung)		Planungsbereich Versorgungsebene 2 (Allgemeine fachärztliche Versorgung)		Planungsbereich Versorgungsebene 3.1 (Spezialisierte fachärztliche Versorgung) - für Anästhesisten, Kinder- und Jugendpsychiater -		Planungsbereich Versorgungsebene 3.2 (Spezialisierte fachärztliche Versorgung) - für fachärztlich tätige Internisten, Radiologen -		Planungsbereich Versorgungsebene 4 (Gesonderte fachärztliche Versorgung)	
Schlüssel- nummer	Name	Schlüssel- nummer	Name	Schlüssel- nummer	Name	Schlüssel- nummer	Name	Schlüssel- nummer	Name	Schlüssel- nummer	Name
14625150	Göda	1606	Bautzen	2672	Bautzen	3162	Oberlausitz-Niederschlesien	3225	Bautzen	4980	KV-Bezirk
14625340	Malschwitz	1606	Bautzen	2672	Bautzen	3162	Oberlausitz-Niederschlesien	3225	Bautzen	4980	KV-Bezirk
14625460	Puschwitz	1606	Bautzen	2672	Bautzen	3162	Oberlausitz-Niederschlesien	3225	Bautzen	4980	KV-Bezirk
14625490	Radibor	1606	Bautzen	2672	Bautzen	3162	Oberlausitz-Niederschlesien	3225	Bautzen	4980	KV-Bezirk
14625610	Weißenberg	1606	Bautzen	2672	Bautzen	3162	Oberlausitz-Niederschlesien	3225	Bautzen	4980	KV-Bezirk
14625630	Wilthen	1606	Bautzen	2672	Bautzen	3162	Oberlausitz-Niederschlesien	3225	Bautzen	4980	KV-Bezirk
14625525	Schirgiswalde-Kirschau	1606	Bautzen	2672	Bautzen	3162	Oberlausitz-Niederschlesien	3225	Bautzen	4980	KV-Bezirk
14625530	Schmölln-Putzkau	1699	Bischofswerda	2672	Bautzen	3162	Oberlausitz-Niederschlesien	3225	Bautzen	4980	KV-Bezirk
14625590	Steinigtwolmsdorf	1699	Bischofswerda	2672	Bautzen	3162	Oberlausitz-Niederschlesien	3225	Bautzen	4980	KV-Bezirk
14625040	Bischofswerda	1699	Bischofswerda	2672	Bautzen	3162	Oberlausitz-Niederschlesien	3225	Bautzen	4980	KV-Bezirk
14625060	Burkau	1699	Bischofswerda	2672	Bautzen	3162	Oberlausitz-Niederschlesien	3225	Bautzen	4980	KV-Bezirk
14625100	Demitz-Thumitz	1699	Bischofswerda	2672	Bautzen	3162	Oberlausitz-Niederschlesien	3225	Bautzen	4980	KV-Bezirk
14625140	Frankenthal	1699	Bischofswerda	2672	Bautzen	3162	Oberlausitz-Niederschlesien	3225	Bautzen	4980	KV-Bezirk
14625170	Großharthau	1699	Bischofswerda	2672	Bautzen	3162	Oberlausitz-Niederschlesien	3225	Bautzen	4980	KV-Bezirk
14625510	Rammenau	1699	Bischofswerda	2672	Bautzen	3162	Oberlausitz-Niederschlesien	3225	Bautzen	4980	KV-Bezirk
14625380	Neukirch/Lausitz	1699	Bischofswerda	2672	Bautzen	3162	Oberlausitz-Niederschlesien	3225	Bautzen	4980	KV-Bezirk
14729140	Frohburg	1726	Borna	2779	Leipziger Land	3171	West Sachsen	3229	Leipzig	4980	KV-Bezirk
14729220	Kitzsch	1726	Borna	2779	Leipziger Land	3171	West Sachsen	3229	Leipzig	4980	KV-Bezirk
14729170	Groitzsch	1726	Borna	2779	Leipziger Land	3171	West Sachsen	3229	Leipzig	4980	KV-Bezirk
14729050	Borna	1726	Borna	2779	Leipziger Land	3171	West Sachsen	3229	Leipzig	4980	KV-Bezirk
14729320	Neukieritzsch	1726	Borna	2779	Leipziger Land	3171	West Sachsen	3229	Leipzig	4980	KV-Bezirk
14729150	Geithain	1726	Borna	2779	Leipziger Land	3171	West Sachsen	3229	Leipzig	4980	KV-Bezirk
14729100	Elstertrebnitz	1726	Borna	2779	Leipziger Land	3171	West Sachsen	3229	Leipzig	4980	KV-Bezirk
14729370	Rötha	1726	Borna	2779	Leipziger Land	3171	West Sachsen	3229	Leipzig	4980	KV-Bezirk
14729360	Regis-Breitungen	1726	Borna	2779	Leipziger Land	3171	West Sachsen	3229	Leipzig	4980	KV-Bezirk
14511000	Chemnitz	1532	Chemnitz	2561	Chemnitz, Stadt	3151	Südsachsen	3211	Chemnitz, Stadt	4980	KV-Bezirk
14524210	Neukirchen/Pleiße	1544	Crimmitschau	2593	Zwickau	3151	Südsachsen	3224	Zwickau	4980	KV-Bezirk
14524030	Crimmitschau	1544	Crimmitschau	2593	Zwickau	3151	Südsachsen	3224	Zwickau	4980	KV-Bezirk
14730150	Krostitz	1722	Delitzsch	2774	Delitzsch	3171	West Sachsen	3230	Nordsachsen	4980	KV-Bezirk
14730180	Lößnitz	1722	Delitzsch	2774	Delitzsch	3171	West Sachsen	3230	Nordsachsen	4980	KV-Bezirk
14730250	Rackwitz	1722	Delitzsch	2774	Delitzsch	3171	West Sachsen	3230	Nordsachsen	4980	KV-Bezirk
14730280	Schönwölkau	1722	Delitzsch	2774	Delitzsch	3171	West Sachsen	3230	Nordsachsen	4980	KV-Bezirk
14730340	Wiedemar	1722	Delitzsch	2774	Delitzsch	3171	West Sachsen	3230	Nordsachsen	4980	KV-Bezirk
14730070	Delitzsch	1722	Delitzsch	2774	Delitzsch	3171	West Sachsen	3230	Nordsachsen	4980	KV-Bezirk
14628010	Altenberg	1612	Dippoldiswalde	2690	Weißeritzkreis	3161	Oberes Elbtal/Osterzgebirge	3228	Sächsische Schweiz - Osterzgebirge	4980	KV-Bezirk
14628060	Dippoldiswalde	1612	Dippoldiswalde	2690	Weißeritzkreis	3161	Oberes Elbtal/Osterzgebirge	3228	Sächsische Schweiz - Osterzgebirge	4980	KV-Bezirk
14628205	Klingenberg	1612	Dippoldiswalde	2690	Weißeritzkreis	3161	Oberes Elbtal/Osterzgebirge	3228	Sächsische Schweiz - Osterzgebirge	4980	KV-Bezirk
14628130	Glashütte	1612	Dippoldiswalde	2690	Weißeritzkreis	3161	Oberes Elbtal/Osterzgebirge	3228	Sächsische Schweiz - Osterzgebirge	4980	KV-Bezirk
14628150	Hartmannsdorf-Reichenau	1612	Dippoldiswalde	2690	Weißeritzkreis	3161	Oberes Elbtal/Osterzgebirge	3228	Sächsische Schweiz - Osterzgebirge	4980	KV-Bezirk
14628170	Hermesdorf/Erzgeb.	1612	Dippoldiswalde	2690	Weißeritzkreis	3161	Oberes Elbtal/Osterzgebirge	3228	Sächsische Schweiz - Osterzgebirge	4980	KV-Bezirk
14522310	Leisnig	1529	Döbeln	2575	Döbeln	3151	Südsachsen	3222	Mittelsachsen	4980	KV-Bezirk
14522250	Hartha	1529	Döbeln	2575	Döbeln	3151	Südsachsen	3222	Mittelsachsen	4980	KV-Bezirk
14522080	Döbeln	1529	Döbeln	2575	Döbeln	3151	Südsachsen	3222	Mittelsachsen	4980	KV-Bezirk
14522620	Zschaitz-Ottewig	1529	Döbeln	2575	Döbeln	3151	Südsachsen	3222	Mittelsachsen	4980	KV-Bezirk
14522450	Ostrau	1529	Döbeln	2575	Döbeln	3151	Südsachsen	3222	Mittelsachsen	4980	KV-Bezirk
14522570	Waldheim	1529	Döbeln	2575	Döbeln	3151	Südsachsen	3222	Mittelsachsen	4980	KV-Bezirk
14522220	Großweitzschen	1529	Döbeln	2575	Döbeln	3151	Südsachsen	3222	Mittelsachsen	4980	KV-Bezirk
14522510	Roßwein	1529	Döbeln	2575	Döbeln	3151	Südsachsen	3222	Mittelsachsen	4980	KV-Bezirk
14612000	Dresden	1610	Dresden	2662	Dresden, Stadt	3161	Oberes Elbtal/Osterzgebirge	3212	Dresden, Stadt	4980	KV-Bezirk
14730300	Taucha	1721	Eilenburg	2774	Delitzsch	3171	West Sachsen	3230	Nordsachsen	4980	KV-Bezirk
14730360	Zschepplin	1721	Eilenburg	2774	Delitzsch	3171	West Sachsen	3230	Nordsachsen	4980	KV-Bezirk
14730160	Laußig	1721	Eilenburg	2774	Delitzsch	3171	West Sachsen	3230	Nordsachsen	4980	KV-Bezirk
14730140	Jesewitz	1721	Eilenburg	2774	Delitzsch	3171	West Sachsen	3230	Nordsachsen	4980	KV-Bezirk
14730110	Eilenburg	1721	Eilenburg	2774	Delitzsch	3171	West Sachsen	3230	Nordsachsen	4980	KV-Bezirk
14730080	Doberschütz	1721	Eilenburg	2774	Delitzsch	3171	West Sachsen	3230	Nordsachsen	4980	KV-Bezirk
14730020	Bad Dübén	1721	Eilenburg	2774	Delitzsch	3171	West Sachsen	3230	Nordsachsen	4980	KV-Bezirk

Stadt Gemeinde (Gebietsstand 30.06.2018)		Planungsbereich Versorgungsebene 1 (Hausärztliche Versorgung)		Planungsbereich Versorgungsebene 2 (Allgemeine fachärztliche Versorgung)		Planungsbereich Versorgungsebene 3.1 (Spezialisierte fachärztliche Versorgung) - für Anästhesisten, Kinder- und Jugendpsychiater -		Planungsbereich Versorgungsebene 3.2 (Spezialisierte fachärztliche Versorgung) - für fachärztlich tätige Internisten, Radiologen -		Planungsbereich Versorgungsebene 4 (Gesonderte fachärztliche Versorgung)	
Schlüssel- nummer	Name	Schlüssel- nummer	Name	Schlüssel- nummer	Name	Schlüssel- nummer	Name	Schlüssel- nummer	Name	Schlüssel- nummer	Name
14522540	Striegistal	1590	Frankenberg-Hainichen	2582	Mittweida	3151	Südsachsen	3222	Mittelsachsen	4980	KV-Bezirk
14522330	Lichtenau	1590	Frankenberg-Hainichen	2582	Mittweida	3151	Südsachsen	3222	Mittelsachsen	4980	KV-Bezirk
14522230	Hainichen	1590	Frankenberg-Hainichen	2582	Mittweida	3151	Südsachsen	3222	Mittelsachsen	4980	KV-Bezirk
14522150	Frankenberg/Sa.	1590	Frankenberg-Hainichen	2582	Mittweida	3151	Südsachsen	3222	Mittelsachsen	4980	KV-Bezirk
14522500	Rossau	1590	Frankenberg-Hainichen	2582	Mittweida	3151	Südsachsen	3222	Mittelsachsen	4980	KV-Bezirk
14522430	Oberschöna	1533	Freiberg	2577	Freiberg	3151	Südsachsen	3222	Mittelsachsen	4980	KV-Bezirk
14522200	Großhartmannsdorf	1533	Freiberg	2577	Freiberg	3151	Südsachsen	3222	Mittelsachsen	4980	KV-Bezirk
14522180	Freiberg	1533	Freiberg	2577	Freiberg	3151	Südsachsen	3222	Mittelsachsen	4980	KV-Bezirk
14522400	Neuhausen/Erzgeb.	1533	Freiberg	2577	Freiberg	3151	Südsachsen	3222	Mittelsachsen	4980	KV-Bezirk
14522340	Lichtenberg/Erzgeb.	1533	Freiberg	2577	Freiberg	3151	Südsachsen	3222	Mittelsachsen	4980	KV-Bezirk
14522210	Großschirma	1533	Freiberg	2577	Freiberg	3151	Südsachsen	3222	Mittelsachsen	4980	KV-Bezirk
14522320	Leubsdorf	1533	Freiberg	2577	Freiberg	3151	Südsachsen	3222	Mittelsachsen	4980	KV-Bezirk
14522140	Flöha	1533	Freiberg	2577	Freiberg	3151	Südsachsen	3222	Mittelsachsen	4980	KV-Bezirk
14522110	Eppendorf	1533	Freiberg	2577	Freiberg	3151	Südsachsen	3222	Mittelsachsen	4980	KV-Bezirk
14522420	Niederwiesa	1533	Freiberg	2577	Freiberg	3151	Südsachsen	3222	Mittelsachsen	4980	KV-Bezirk
14522390	Mulda/Sa.	1533	Freiberg	2577	Freiberg	3151	Südsachsen	3222	Mittelsachsen	4980	KV-Bezirk
14522050	Brand-Erbisdorf	1533	Freiberg	2577	Freiberg	3151	Südsachsen	3222	Mittelsachsen	4980	KV-Bezirk
14522170	Frauenstein	1533	Freiberg	2577	Freiberg	3151	Südsachsen	3222	Mittelsachsen	4980	KV-Bezirk
14522440	Oederan	1533	Freiberg	2577	Freiberg	3151	Südsachsen	3222	Mittelsachsen	4980	KV-Bezirk
14522240	Halsbrücke	1533	Freiberg	2577	Freiberg	3151	Südsachsen	3222	Mittelsachsen	4980	KV-Bezirk
14522470	Rechenberg-Bienenmühle	1533	Freiberg	2577	Freiberg	3151	Südsachsen	3222	Mittelsachsen	4980	KV-Bezirk
14522035	Bobritzsch-Hillbersdorf	1533	Freiberg	2577	Freiberg	3151	Südsachsen	3222	Mittelsachsen	4980	KV-Bezirk
14522480	Reinsberg	1533	Freiberg	2577	Freiberg	3151	Südsachsen	3222	Mittelsachsen	4980	KV-Bezirk
14522020	Augustsburg	1533	Freiberg	2577	Freiberg	3151	Südsachsen	3222	Mittelsachsen	4980	KV-Bezirk
14522520	Sayda	1533	Freiberg	2577	Freiberg	3151	Südsachsen	3222	Mittelsachsen	4980	KV-Bezirk
14522590	Weißborn/Erzgeb.	1533	Freiberg	2577	Freiberg	3151	Südsachsen	3222	Mittelsachsen	4980	KV-Bezirk
14522090	Dorfchemnitz	1533	Freiberg	2577	Freiberg	3151	Südsachsen	3222	Mittelsachsen	4980	KV-Bezirk
14628220	Kreischa	1613	Freital	2690	Weißeritzkreis	3161	Oberes Elbtal/Osterzgebirge	3228	Sächsische Schweiz - Osterzgebirge	4980	KV-Bezirk
14628050	Bannewitz	1613	Freital	2690	Weißeritzkreis	3161	Oberes Elbtal/Osterzgebirge	3228	Sächsische Schweiz - Osterzgebirge	4980	KV-Bezirk
14628090	Dorfhain	1613	Freital	2690	Weißeritzkreis	3161	Oberes Elbtal/Osterzgebirge	3228	Sächsische Schweiz - Osterzgebirge	4980	KV-Bezirk
14628110	Freital	1613	Freital	2690	Weißeritzkreis	3161	Oberes Elbtal/Osterzgebirge	3228	Sächsische Schweiz - Osterzgebirge	4980	KV-Bezirk
14628300	Rabenau	1613	Freital	2690	Weißeritzkreis	3161	Oberes Elbtal/Osterzgebirge	3228	Sächsische Schweiz - Osterzgebirge	4980	KV-Bezirk
14628400	Tharandt	1613	Freital	2690	Weißeritzkreis	3161	Oberes Elbtal/Osterzgebirge	3228	Sächsische Schweiz - Osterzgebirge	4980	KV-Bezirk
14628410	Wilsdruff	1613	Freital	2690	Weißeritzkreis	3161	Oberes Elbtal/Osterzgebirge	3228	Sächsische Schweiz - Osterzgebirge	4980	KV-Bezirk
14524260	Remse	1545	Glauchau	2573	Chemnitzer Land	3151	Südsachsen	3224	Zwickau	4980	KV-Bezirk
14524270	Schönberg	1545	Glauchau	2573	Chemnitzer Land	3151	Südsachsen	3224	Zwickau	4980	KV-Bezirk
14524290	Waldenburg	1545	Glauchau	2573	Chemnitzer Land	3151	Südsachsen	3224	Zwickau	4980	KV-Bezirk
14524240	Oberwiera	1545	Glauchau	2573	Chemnitzer Land	3151	Südsachsen	3224	Zwickau	4980	KV-Bezirk
14524190	Meerane	1545	Glauchau	2573	Chemnitzer Land	3151	Südsachsen	3224	Zwickau	4980	KV-Bezirk
14524080	Glauchau	1545	Glauchau	2573	Chemnitzer Land	3151	Südsachsen	3224	Zwickau	4980	KV-Bezirk
14626240	Königshain	1603	Görlitz	2663	Görlitz, Stadt / Niederschlesischer Oberlausitzkreis	3162	Oberlausitz-Niederschlesien	3226	Görlitz	4980	KV-Bezirk
14626110	Görlitz	1603	Görlitz	2663	Görlitz, Stadt / Niederschlesischer Oberlausitzkreis	3162	Oberlausitz-Niederschlesien	3226	Görlitz	4980	KV-Bezirk
14626300	Markersdorf	1603	Görlitz	2663	Görlitz, Stadt / Niederschlesischer Oberlausitzkreis	3162	Oberlausitz-Niederschlesien	3226	Görlitz	4980	KV-Bezirk
14626520	Schöpstal	1603	Görlitz	2663	Görlitz, Stadt / Niederschlesischer Oberlausitzkreis	3162	Oberlausitz-Niederschlesien	3226	Görlitz	4980	KV-Bezirk
14626330	Neißeau	1603	Görlitz	2663	Görlitz, Stadt / Niederschlesischer Oberlausitzkreis	3162	Oberlausitz-Niederschlesien	3226	Görlitz	4980	KV-Bezirk
14626450	Reichenbach/O.L.	1603	Görlitz	2663	Görlitz, Stadt / Niederschlesischer Oberlausitzkreis	3162	Oberlausitz-Niederschlesien	3226	Görlitz	4980	KV-Bezirk
14626570	Vierkirchen	1603	Görlitz	2663	Görlitz, Stadt / Niederschlesischer Oberlausitzkreis	3162	Oberlausitz-Niederschlesien	3226	Görlitz	4980	KV-Bezirk
14729160	Grimma	1727	Grimma	2783	Muldentalkreis	3171	West Sachsen	3229	Leipzig	4980	KV-Bezirk
14729010	Bad Lausick	1727	Grimma	2783	Muldentalkreis	3171	West Sachsen	3229	Leipzig	4980	KV-Bezirk
14729080	Colditz	1727	Grimma	2783	Muldentalkreis	3171	West Sachsen	3229	Leipzig	4980	KV-Bezirk
14729300	Naunhof	1727	Grimma	2783	Muldentalkreis	3171	West Sachsen	3229	Leipzig	4980	KV-Bezirk
14729330	Otterwisch	1727	Grimma	2783	Muldentalkreis	3171	West Sachsen	3229	Leipzig	4980	KV-Bezirk
14729340	Parthenstein	1727	Grimma	2783	Muldentalkreis	3171	West Sachsen	3229	Leipzig	4980	KV-Bezirk
14729400	Trebsen/Mulde	1727	Grimma	2783	Muldentalkreis	3171	West Sachsen	3229	Leipzig	4980	KV-Bezirk
14729020	Belgershain	1727	Grimma	2783	Muldentalkreis	3171	West Sachsen	3229	Leipzig	4980	KV-Bezirk
14627250	Schönfeld	1617	Großenhain	2685	Riesa-Großenhain	3161	Oberes Elbtal/Osterzgebirge	3227	Meißen	4980	KV-Bezirk

Stadt Gemeinde (Gebietsstand 30.06.2018)		Planungsbereich Versorgungsebene 1 (Hausärztliche Versorgung)		Planungsbereich Versorgungsebene 2 (Allgemeine fachärztliche Versorgung)		Planungsbereich Versorgungsebene 3.1 (Spezialisierte fachärztliche Versorgung) - für Anästhesisten, Kinder- und Jugendpsychiater -		Planungsbereich Versorgungsebene 3.2 (Spezialisierte fachärztliche Versorgung) - für fachärztlich tätige Internisten, Radiologen -		Planungsbereich Versorgungsebene 4 (Gesonderte fachärztliche Versorgung)	
Schlüssel- nummer	Name	Schlüssel- nummer	Name	Schlüssel- nummer	Name	Schlüssel- nummer	Name	Schlüssel- nummer	Name	Schlüssel- nummer	Name
14627060	Großenhain	1617	Großenhain	2685	Riesa-Großenhain	3161	Oberes Elbtal/Osterggebirge	3227	Meißen	4980	KV-Bezirk
14627200	Priestewitz	1617	Großenhain	2685	Riesa-Großenhain	3161	Oberes Elbtal/Osterggebirge	3227	Meißen	4980	KV-Bezirk
14627030	Ebersbach	1617	Großenhain	2685	Riesa-Großenhain	3161	Oberes Elbtal/Osterggebirge	3227	Meißen	4980	KV-Bezirk
14627290	Thiendorf	1617	Großenhain	2685	Riesa-Großenhain	3161	Oberes Elbtal/Osterggebirge	3227	Meißen	4980	KV-Bezirk
14627110	Lampertswalde	1617	Großenhain	2685	Riesa-Großenhain	3161	Oberes Elbtal/Osterggebirge	3227	Meißen	4980	KV-Bezirk
14524010	Bernsdorf	1539	Hohenstein-Ernstthal	2573	Chemnitzer Land	3151	Südsachsen	3224	Zwickau	4980	KV-Bezirk
14524070	Gersdorf	1539	Hohenstein-Ernstthal	2573	Chemnitzer Land	3151	Südsachsen	3224	Zwickau	4980	KV-Bezirk
14524120	Hohenstein-Ernstthal	1539	Hohenstein-Ernstthal	2573	Chemnitzer Land	3151	Südsachsen	3224	Zwickau	4980	KV-Bezirk
14524160	Lichtenstein/Sa.	1539	Hohenstein-Ernstthal	2573	Chemnitzer Land	3151	Südsachsen	3224	Zwickau	4980	KV-Bezirk
14524230	Oberlungwitz	1539	Hohenstein-Ernstthal	2573	Chemnitzer Land	3151	Südsachsen	3224	Zwickau	4980	KV-Bezirk
14524280	St. Egidien	1539	Hohenstein-Ernstthal	2573	Chemnitzer Land	3151	Südsachsen	3224	Zwickau	4980	KV-Bezirk
14625030	Bernsdorf, Stadt	1607	Hoyerswerda	2664	Hoyerswerda, Stadt / Landkreis Kamenz	3162	Oberlausitz-Niederschlesien	3225	Bautzen	4980	KV-Bezirk
14625310	Lauta	1607	Hoyerswerda	2664	Hoyerswerda, Stadt / Landkreis Kamenz	3162	Oberlausitz-Niederschlesien	3225	Bautzen	4980	KV-Bezirk
14625240	Hoyerswerda	1607	Hoyerswerda	2664	Hoyerswerda, Stadt / Landkreis Kamenz	3162	Oberlausitz-Niederschlesien	3225	Bautzen	4980	KV-Bezirk
14625120	Elsterheide	1607	Hoyerswerda	2664	Hoyerswerda, Stadt / Landkreis Kamenz	3162	Oberlausitz-Niederschlesien	3225	Bautzen	4980	KV-Bezirk
14625330	Lohsa	1607	Hoyerswerda	2664	Hoyerswerda, Stadt / Landkreis Kamenz	3162	Oberlausitz-Niederschlesien	3225	Bautzen	4980	KV-Bezirk
14625570	Spreetal	1607	Hoyerswerda	2664	Hoyerswerda, Stadt / Landkreis Kamenz	3162	Oberlausitz-Niederschlesien	3225	Bautzen	4980	KV-Bezirk
14625640	Wittichenau	1607	Hoyerswerda	2664	Hoyerswerda, Stadt / Landkreis Kamenz	3162	Oberlausitz-Niederschlesien	3225	Bautzen	4980	KV-Bezirk
14625130	Elstra	1608	Kamenz	2664	Hoyerswerda, Stadt / Landkreis Kamenz	3162	Oberlausitz-Niederschlesien	3225	Bautzen	4980	KV-Bezirk
14625350	Nebelschütz	1608	Kamenz	2664	Hoyerswerda, Stadt / Landkreis Kamenz	3162	Oberlausitz-Niederschlesien	3225	Bautzen	4980	KV-Bezirk
14625420	Oßling	1608	Kamenz	2664	Hoyerswerda, Stadt / Landkreis Kamenz	3162	Oberlausitz-Niederschlesien	3225	Bautzen	4980	KV-Bezirk
14625270	Königsbrück	1608	Kamenz	2664	Hoyerswerda, Stadt / Landkreis Kamenz	3162	Oberlausitz-Niederschlesien	3225	Bautzen	4980	KV-Bezirk
14625440	Panschwitz-Kuckau	1608	Kamenz	2664	Hoyerswerda, Stadt / Landkreis Kamenz	3162	Oberlausitz-Niederschlesien	3225	Bautzen	4980	KV-Bezirk
14625250	Kamenz	1608	Kamenz	2664	Hoyerswerda, Stadt / Landkreis Kamenz	3162	Oberlausitz-Niederschlesien	3225	Bautzen	4980	KV-Bezirk
14625220	Haselbachtal	1608	Kamenz	2664	Hoyerswerda, Stadt / Landkreis Kamenz	3162	Oberlausitz-Niederschlesien	3225	Bautzen	4980	KV-Bezirk
14625080	Crostwitz	1608	Kamenz	2664	Hoyerswerda, Stadt / Landkreis Kamenz	3162	Oberlausitz-Niederschlesien	3225	Bautzen	4980	KV-Bezirk
14625370	Neukirch	1608	Kamenz	2664	Hoyerswerda, Stadt / Landkreis Kamenz	3162	Oberlausitz-Niederschlesien	3225	Bautzen	4980	KV-Bezirk
14625500	Ralbitz-Rosenthal	1608	Kamenz	2664	Hoyerswerda, Stadt / Landkreis Kamenz	3162	Oberlausitz-Niederschlesien	3225	Bautzen	4980	KV-Bezirk
14625300	Laußnitz	1608	Kamenz	2664	Hoyerswerda, Stadt / Landkreis Kamenz	3162	Oberlausitz-Niederschlesien	3225	Bautzen	4980	KV-Bezirk
14625540	Schönenteichen	1608	Kamenz	2664	Hoyerswerda, Stadt / Landkreis Kamenz	3162	Oberlausitz-Niederschlesien	3225	Bautzen	4980	KV-Bezirk
14625550	Schwepnitz	1608	Kamenz	2664	Hoyerswerda, Stadt / Landkreis Kamenz	3162	Oberlausitz-Niederschlesien	3225	Bautzen	4980	KV-Bezirk
14625580	Steina	1608	Kamenz	2664	Hoyerswerda, Stadt / Landkreis Kamenz	3162	Oberlausitz-Niederschlesien	3225	Bautzen	4980	KV-Bezirk
14625470	Räckelwitz	1608	Kamenz	2664	Hoyerswerda, Stadt / Landkreis Kamenz	3162	Oberlausitz-Niederschlesien	3225	Bautzen	4980	KV-Bezirk
14713000	Leipzig	1724	Leipzig	2765	Leipzig, Stadt	3171	Westsachsen	3213	Leipzig, Stadt	4980	KV-Bezirk
14524220	Niederfrohna	1531	Limbach-Oberfrohna	2573	Chemnitzer Land	3151	Südsachsen	3224	Zwickau	4980	KV-Bezirk
14524180	Limbach-Oberfrohna	1531	Limbach-Oberfrohna	2573	Chemnitzer Land	3151	Südsachsen	3224	Zwickau	4980	KV-Bezirk
14524020	Callenberg	1531	Limbach-Oberfrohna	2573	Chemnitzer Land	3151	Südsachsen	3224	Zwickau	4980	KV-Bezirk
14626350	Neusalza-Spremberg	1605	Löbau	2686	Löbau-Zittau	3162	Oberlausitz-Niederschlesien	3226	Görlitz	4980	KV-Bezirk
14626020	Beiersdorf	1605	Löbau	2686	Löbau-Zittau	3162	Oberlausitz-Niederschlesien	3226	Görlitz	4980	KV-Bezirk
14626270	Lawalde	1605	Löbau	2686	Löbau-Zittau	3162	Oberlausitz-Niederschlesien	3226	Görlitz	4980	KV-Bezirk
14626030	Bernstadt a. d. Eigen	1605	Löbau	2686	Löbau-Zittau	3162	Oberlausitz-Niederschlesien	3226	Görlitz	4980	KV-Bezirk
14626180	Herrnhut	1605	Löbau	2686	Löbau-Zittau	3162	Oberlausitz-Niederschlesien	3226	Görlitz	4980	KV-Bezirk
14626290	Löbau	1605	Löbau	2686	Löbau-Zittau	3162	Oberlausitz-Niederschlesien	3226	Görlitz	4980	KV-Bezirk
14626070	Dürrhennersdorf	1605	Löbau	2686	Löbau-Zittau	3162	Oberlausitz-Niederschlesien	3226	Görlitz	4980	KV-Bezirk
14626500	Schönau-Berzdorf a. d. Eigen	1605	Löbau	2686	Löbau-Zittau	3162	Oberlausitz-Niederschlesien	3226	Görlitz	4980	KV-Bezirk
14626470	Rosenbach	1605	Löbau	2686	Löbau-Zittau	3162	Oberlausitz-Niederschlesien	3226	Görlitz	4980	KV-Bezirk
14626150	Großschweidnitz	1605	Löbau	2686	Löbau-Zittau	3162	Oberlausitz-Niederschlesien	3226	Görlitz	4980	KV-Bezirk
14626410	Oppach	1605	Löbau	2686	Löbau-Zittau	3162	Oberlausitz-Niederschlesien	3226	Görlitz	4980	KV-Bezirk
14626420	Ostritz	1605	Löbau	2686	Löbau-Zittau	3162	Oberlausitz-Niederschlesien	3226	Görlitz	4980	KV-Bezirk
14626085	Ebersbach-Neugersdorf	1605	Löbau	2686	Löbau-Zittau	3162	Oberlausitz-Niederschlesien	3226	Görlitz	4980	KV-Bezirk
14626245	Kottmar	1605	Löbau	2686	Löbau-Zittau	3162	Oberlausitz-Niederschlesien	3226	Görlitz	4980	KV-Bezirk
14626510	Schönbach	1605	Löbau	2686	Löbau-Zittau	3162	Oberlausitz-Niederschlesien	3226	Görlitz	4980	KV-Bezirk
14521670	Wolkenstein	1534	Marienberg	2581	Mittlerer Erzgebirgskreis	3151	Südsachsen	3221	Erzgebirgskreis	4980	KV-Bezirk
14521690	Zschopau	1534	Marienberg	2581	Mittlerer Erzgebirgskreis	3151	Südsachsen	3221	Erzgebirgskreis	4980	KV-Bezirk
14521570	Kurort Seiffen/Erzgeb.	1534	Marienberg	2581	Mittlerer Erzgebirgskreis	3151	Südsachsen	3221	Erzgebirgskreis	4980	KV-Bezirk
14521280	Heidersdorf	1534	Marienberg	2581	Mittlerer Erzgebirgskreis	3151	Südsachsen	3221	Erzgebirgskreis	4980	KV-Bezirk

Stadt Gemeinde (Gebietsstand 30.06.2018)		Planungsbereich Versorgungsebene 1 (Hausärztliche Versorgung)		Planungsbereich Versorgungsebene 2 (Allgemeine fachärztliche Versorgung)		Planungsbereich Versorgungsebene 3.1 (Spezialisierte fachärztliche Versorgung) - für Anästhesisten, Kinder- und Jugendpsychiater -		Planungsbereich Versorgungsebene 3.2 (Spezialisierte fachärztliche Versorgung) - für fachärztlich tätige Internisten, Radiologen -		Planungsbereich Versorgungsebene 4 (Gesonderte fachärztliche Versorgung)	
Schlüssel- nummer	Name	Schlüssel- nummer	Name	Schlüssel- nummer	Name	Schlüssel- nummer	Name	Schlüssel- nummer	Name	Schlüssel- nummer	Name
14521150	Drebach	1534	Marienberg	2581	Mittlerer Erzgebirgskreis	3151	Südsachsen	3221	Erzgebirgskreis	4980	KV-Bezirk
14521220	Gornau/Erzgeb.	1534	Marienberg	2581	Mittlerer Erzgebirgskreis	3151	Südsachsen	3221	Erzgebirgskreis	4980	KV-Bezirk
14521140	Deutschneudorf	1534	Marienberg	2581	Mittlerer Erzgebirgskreis	3151	Südsachsen	3221	Erzgebirgskreis	4980	KV-Bezirk
14521240	Großobersdorf	1534	Marienberg	2581	Mittlerer Erzgebirgskreis	3151	Südsachsen	3221	Erzgebirgskreis	4980	KV-Bezirk
14521250	Großrückerswalde	1534	Marienberg	2581	Mittlerer Erzgebirgskreis	3151	Südsachsen	3221	Erzgebirgskreis	4980	KV-Bezirk
14521010	Amtsberg	1534	Marienberg	2581	Mittlerer Erzgebirgskreis	3151	Südsachsen	3221	Erzgebirgskreis	4980	KV-Bezirk
14521270	Grünhainichen	1534	Marienberg	2581	Mittlerer Erzgebirgskreis	3151	Südsachsen	3221	Erzgebirgskreis	4980	KV-Bezirk
14521495	Pockau-Lengefeld	1534	Marienberg	2581	Mittlerer Erzgebirgskreis	3151	Südsachsen	3221	Erzgebirgskreis	4980	KV-Bezirk
14521090	Börnichen/Erzgeb.	1534	Marienberg	2581	Mittlerer Erzgebirgskreis	3151	Südsachsen	3221	Erzgebirgskreis	4980	KV-Bezirk
14521390	Marienberg	1534	Marienberg	2581	Mittlerer Erzgebirgskreis	3151	Südsachsen	3221	Erzgebirgskreis	4980	KV-Bezirk
14521460	Olbernhau	1534	Marienberg	2581	Mittlerer Erzgebirgskreis	3151	Südsachsen	3221	Erzgebirgskreis	4980	KV-Bezirk
14729430	Zwenkau	1795	Markkleeberg	2779	Leipziger Land	3171	West Sachsen	3229	Leipzig	4980	KV-Bezirk
14729270	Markranstädt	1795	Markkleeberg	2779	Leipziger Land	3171	West Sachsen	3229	Leipzig	4980	KV-Bezirk
14729260	Markkleeberg	1795	Markkleeberg	2779	Leipziger Land	3171	West Sachsen	3229	Leipzig	4980	KV-Bezirk
14729190	Großpösna	1795	Markkleeberg	2779	Leipziger Land	3171	West Sachsen	3229	Leipzig	4980	KV-Bezirk
14729350	Pegau	1795	Markkleeberg	2779	Leipziger Land	3171	West Sachsen	3229	Leipzig	4980	KV-Bezirk
14729040	Böhlen	1795	Markkleeberg	2779	Leipziger Land	3171	West Sachsen	3229	Leipzig	4980	KV-Bezirk
14627080	Käbschütztal	1616	Meißen	2680	Meißen	3161	Oberes Elbtal/Osterzgebirge	3227	Meißen	4980	KV-Bezirk
14627100	Klipphausen	1616	Meißen	2680	Meißen	3161	Oberes Elbtal/Osterzgebirge	3227	Meißen	4980	KV-Bezirk
14627130	Lommatsch	1616	Meißen	2680	Meißen	3161	Oberes Elbtal/Osterzgebirge	3227	Meißen	4980	KV-Bezirk
14627180	Nossen	1616	Meißen	2680	Meißen	3161	Oberes Elbtal/Osterzgebirge	3227	Meißen	4980	KV-Bezirk
14627020	Diera-Zehren	1616	Meißen	2680	Meißen	3161	Oberes Elbtal/Osterzgebirge	3227	Meißen	4980	KV-Bezirk
14627140	Meißen	1616	Meißen	2680	Meißen	3161	Oberes Elbtal/Osterzgebirge	3227	Meißen	4980	KV-Bezirk
14627170	Niedererau	1616	Meißen	2680	Meißen	3161	Oberes Elbtal/Osterzgebirge	3227	Meißen	4980	KV-Bezirk
14522530	Seelitz	1530	Mittweida	2582	Mittweida	3151	Südsachsen	3222	Mittelsachsen	4980	KV-Bezirk
14522360	Mittweida	1530	Mittweida	2582	Mittweida	3151	Südsachsen	3222	Mittelsachsen	4980	KV-Bezirk
14522350	Lunzenau	1530	Mittweida	2582	Mittweida	3151	Südsachsen	3222	Mittelsachsen	4980	KV-Bezirk
14522460	Penig	1530	Mittweida	2582	Mittweida	3151	Südsachsen	3222	Mittelsachsen	4980	KV-Bezirk
14522300	Kriebstein	1530	Mittweida	2582	Mittweida	3151	Südsachsen	3222	Mittelsachsen	4980	KV-Bezirk
14522290	Königshain-Wiedererau	1530	Mittweida	2582	Mittweida	3151	Südsachsen	3222	Mittelsachsen	4980	KV-Bezirk
14522280	Königsfeld	1530	Mittweida	2582	Mittweida	3151	Südsachsen	3222	Mittelsachsen	4980	KV-Bezirk
14522190	Geringswalde	1530	Mittweida	2582	Mittweida	3151	Südsachsen	3222	Mittelsachsen	4980	KV-Bezirk
14522010	Altmittweida	1530	Mittweida	2582	Mittweida	3151	Südsachsen	3222	Mittelsachsen	4980	KV-Bezirk
14522380	Mühlau	1530	Mittweida	2582	Mittweida	3151	Südsachsen	3222	Mittelsachsen	4980	KV-Bezirk
14522550	Taura	1530	Mittweida	2582	Mittweida	3151	Südsachsen	3222	Mittelsachsen	4980	KV-Bezirk
14522070	Claußnitz	1530	Mittweida	2582	Mittweida	3151	Südsachsen	3222	Mittelsachsen	4980	KV-Bezirk
14522600	Zettlitz	1530	Mittweida	2582	Mittweida	3151	Südsachsen	3222	Mittelsachsen	4980	KV-Bezirk
14522060	Burgstädt	1530	Mittweida	2582	Mittweida	3151	Südsachsen	3222	Mittelsachsen	4980	KV-Bezirk
14522260	Hartmannsdorf	1530	Mittweida	2582	Mittweida	3151	Südsachsen	3222	Mittelsachsen	4980	KV-Bezirk
14522580	Wechselburg	1530	Mittweida	2582	Mittweida	3151	Südsachsen	3222	Mittelsachsen	4980	KV-Bezirk
14522120	Erlau	1530	Mittweida	2582	Mittweida	3151	Südsachsen	3222	Mittelsachsen	4980	KV-Bezirk
14522490	Rochlitz	1530	Mittweida	2582	Mittweida	3151	Südsachsen	3222	Mittelsachsen	4980	KV-Bezirk
14628360	Sebnitz	1697	Neustadt	2687	Sächsische Schweiz	3161	Oberes Elbtal/Osterzgebirge	3228	Sächsische Schweiz - Osterzgebirge	4980	KV-Bezirk
14628380	Stolpen	1697	Neustadt	2687	Sächsische Schweiz	3161	Oberes Elbtal/Osterzgebirge	3228	Sächsische Schweiz - Osterzgebirge	4980	KV-Bezirk
14628260	Neustadt i. Sa.	1697	Neustadt	2687	Sächsische Schweiz	3161	Oberes Elbtal/Osterzgebirge	3228	Sächsische Schweiz - Osterzgebirge	4980	KV-Bezirk
14628240	Lohmen	1697	Neustadt	2687	Sächsische Schweiz	3161	Oberes Elbtal/Osterzgebirge	3228	Sächsische Schweiz - Osterzgebirge	4980	KV-Bezirk
14628190	Hohnstein	1697	Neustadt	2687	Sächsische Schweiz	3161	Oberes Elbtal/Osterzgebirge	3228	Sächsische Schweiz - Osterzgebirge	4980	KV-Bezirk
14628100	Dürrröhrsdorf-Dittersbach	1697	Neustadt	2687	Sächsische Schweiz	3161	Oberes Elbtal/Osterzgebirge	3228	Sächsische Schweiz - Osterzgebirge	4980	KV-Bezirk
14626580	Waldhufen	1602	Niesky	2663	Görlitz, Stadt / Niederschlesischer Oberlausitzkreis	3162	Oberlausitz-Niederschlesien	3226	Görlitz	4980	KV-Bezirk
14626230	Kodersdorf	1602	Niesky	2663	Görlitz, Stadt / Niederschlesischer Oberlausitzkreis	3162	Oberlausitz-Niederschlesien	3226	Görlitz	4980	KV-Bezirk
14626440	Quitzdorf am See	1602	Niesky	2663	Görlitz, Stadt / Niederschlesischer Oberlausitzkreis	3162	Oberlausitz-Niederschlesien	3226	Görlitz	4980	KV-Bezirk
14626160	Hähnichen	1602	Niesky	2663	Görlitz, Stadt / Niederschlesischer Oberlausitzkreis	3162	Oberlausitz-Niederschlesien	3226	Görlitz	4980	KV-Bezirk
14626370	Niesky	1602	Niesky	2663	Görlitz, Stadt / Niederschlesischer Oberlausitzkreis	3162	Oberlausitz-Niederschlesien	3226	Görlitz	4980	KV-Bezirk
14626260	Kreba-Neudorf	1602	Niesky	2663	Görlitz, Stadt / Niederschlesischer Oberlausitzkreis	3162	Oberlausitz-Niederschlesien	3226	Görlitz	4980	KV-Bezirk
14626480	Rothenburg/O.L.	1602	Niesky	2663	Görlitz, Stadt / Niederschlesischer Oberlausitzkreis	3162	Oberlausitz-Niederschlesien	3226	Görlitz	4980	KV-Bezirk
14626320	Mücka	1602	Niesky	2663	Görlitz, Stadt / Niederschlesischer Oberlausitzkreis	3162	Oberlausitz-Niederschlesien	3226	Görlitz	4980	KV-Bezirk

Stadt Gemeinde (Gebietsstand 30.06.2018)		Planungsbereich Versorgungsebene 1 (Hausärztliche Versorgung)		Planungsbereich Versorgungsebene 2 (Allgemeine fachärztliche Versorgung)		Planungsbereich Versorgungsebene 3.1 (Spezialisierte fachärztliche Versorgung) - für Anästhesisten, Kinder- und Jugendpsychiater -		Planungsbereich Versorgungsebene 3.2 (Spezialisierte fachärztliche Versorgung) - für fachärztlich tätige Internisten, Radiologen -		Planungsbereich Versorgungsebene 4 (Gesonderte fachärztliche Versorgung)	
Schlüssel- nummer	Name	Schlüssel- nummer	Name	Schlüssel- nummer	Name	Schlüssel- nummer	Name	Schlüssel- nummer	Name	Schlüssel- nummer	Name
14626190	Hohendubrau	1602	Niesky	2663	Görlitz, Stadt / Niederschlesischer Oberlausitzkreis	3162	Oberlausitz-Niederschlesien	3226	Görlitz	4980	KV-Bezirk
14626200	Horka	1602	Niesky	2663	Görlitz, Stadt / Niederschlesischer Oberlausitzkreis	3162	Oberlausitz-Niederschlesien	3226	Görlitz	4980	KV-Bezirk
14523230	Mühlental	1547	Oelsnitz	2599	Plauen, Stadt / Vogtlandkreis	3151	Südsachsen	3223	Vogtlandkreis	4980	KV-Bezirk
14523200	Markneukirchen	1547	Oelsnitz	2599	Plauen, Stadt / Vogtlandkreis	3151	Südsachsen	3223	Vogtlandkreis	4980	KV-Bezirk
14523080	Eichigt	1547	Oelsnitz	2599	Plauen, Stadt / Vogtlandkreis	3151	Südsachsen	3223	Vogtlandkreis	4980	KV-Bezirk
14523060	Bösenbrunn	1547	Oelsnitz	2599	Plauen, Stadt / Vogtlandkreis	3151	Südsachsen	3223	Vogtlandkreis	4980	KV-Bezirk
14523010	Adorf/Vogtl.	1547	Oelsnitz	2599	Plauen, Stadt / Vogtlandkreis	3151	Südsachsen	3223	Vogtlandkreis	4980	KV-Bezirk
14523030	Bad Brambach	1547	Oelsnitz	2599	Plauen, Stadt / Vogtlandkreis	3151	Südsachsen	3223	Vogtlandkreis	4980	KV-Bezirk
14523440	Triebel/Vogtl.	1547	Oelsnitz	2599	Plauen, Stadt / Vogtlandkreis	3151	Südsachsen	3223	Vogtlandkreis	4980	KV-Bezirk
14523420	Tirpersdorf	1547	Oelsnitz	2599	Plauen, Stadt / Vogtlandkreis	3151	Südsachsen	3223	Vogtlandkreis	4980	KV-Bezirk
14523370	Schöneck/Vogtl.	1547	Oelsnitz	2599	Plauen, Stadt / Vogtlandkreis	3151	Südsachsen	3223	Vogtlandkreis	4980	KV-Bezirk
14523300	Oelsnitz/Vogtl.	1547	Oelsnitz	2599	Plauen, Stadt / Vogtlandkreis	3151	Südsachsen	3223	Vogtlandkreis	4980	KV-Bezirk
14523040	Bad Elster	1547	Oelsnitz	2599	Plauen, Stadt / Vogtlandkreis	3151	Südsachsen	3223	Vogtlandkreis	4980	KV-Bezirk
14730060	Dahlen	1719	Oschatz	2789	Torgau-Oschatz	3171	Westsachsen	3230	Nordsachsen	4980	KV-Bezirk
14730170	Liebschützberg	1719	Oschatz	2789	Torgau-Oschatz	3171	Westsachsen	3230	Nordsachsen	4980	KV-Bezirk
14730050	Caverltitz	1719	Oschatz	2789	Torgau-Oschatz	3171	Westsachsen	3230	Nordsachsen	4980	KV-Bezirk
14730200	Mügeln	1719	Oschatz	2789	Torgau-Oschatz	3171	Westsachsen	3230	Nordsachsen	4980	KV-Bezirk
14730230	Oschatz	1719	Oschatz	2789	Torgau-Oschatz	3171	Westsachsen	3230	Nordsachsen	4980	KV-Bezirk
14730330	Wermisdorf	1719	Oschatz	2789	Torgau-Oschatz	3171	Westsachsen	3230	Nordsachsen	4980	KV-Bezirk
14730210	Naundorf	1719	Oschatz	2789	Torgau-Oschatz	3171	Westsachsen	3230	Nordsachsen	4980	KV-Bezirk
14628030	Bad Schandau	1611	Pirna	2687	Sächsische Schweiz	3161	Oberes Elbtal/Osterzgebirge	3228	Sächsische Schweiz - Osterzgebirge	4980	KV-Bezirk
14628040	Bahretal	1611	Pirna	2687	Sächsische Schweiz	3161	Oberes Elbtal/Osterzgebirge	3228	Sächsische Schweiz - Osterzgebirge	4980	KV-Bezirk
14628070	Dohma	1611	Pirna	2687	Sächsische Schweiz	3161	Oberes Elbtal/Osterzgebirge	3228	Sächsische Schweiz - Osterzgebirge	4980	KV-Bezirk
14628020	Bad Gottleuba-Berggießhübel	1611	Pirna	2687	Sächsische Schweiz	3161	Oberes Elbtal/Osterzgebirge	3228	Sächsische Schweiz - Osterzgebirge	4980	KV-Bezirk
14628140	Gohrisch	1611	Pirna	2687	Sächsische Schweiz	3161	Oberes Elbtal/Osterzgebirge	3228	Sächsische Schweiz - Osterzgebirge	4980	KV-Bezirk
14628080	Dohna	1611	Pirna	2687	Sächsische Schweiz	3161	Oberes Elbtal/Osterzgebirge	3228	Sächsische Schweiz - Osterzgebirge	4980	KV-Bezirk
14628160	Heidenau	1611	Pirna	2687	Sächsische Schweiz	3161	Oberes Elbtal/Osterzgebirge	3228	Sächsische Schweiz - Osterzgebirge	4980	KV-Bezirk
14628230	Liebstadt	1611	Pirna	2687	Sächsische Schweiz	3161	Oberes Elbtal/Osterzgebirge	3228	Sächsische Schweiz - Osterzgebirge	4980	KV-Bezirk
14628210	Königstein/Sächs. Schw.	1611	Pirna	2687	Sächsische Schweiz	3161	Oberes Elbtal/Osterzgebirge	3228	Sächsische Schweiz - Osterzgebirge	4980	KV-Bezirk
14628250	Müglitztal	1611	Pirna	2687	Sächsische Schweiz	3161	Oberes Elbtal/Osterzgebirge	3228	Sächsische Schweiz - Osterzgebirge	4980	KV-Bezirk
14628270	Pirna	1611	Pirna	2687	Sächsische Schweiz	3161	Oberes Elbtal/Osterzgebirge	3228	Sächsische Schweiz - Osterzgebirge	4980	KV-Bezirk
14628310	Kurort Rathen	1611	Pirna	2687	Sächsische Schweiz	3161	Oberes Elbtal/Osterzgebirge	3228	Sächsische Schweiz - Osterzgebirge	4980	KV-Bezirk
14628320	Rathmannsdorf	1611	Pirna	2687	Sächsische Schweiz	3161	Oberes Elbtal/Osterzgebirge	3228	Sächsische Schweiz - Osterzgebirge	4980	KV-Bezirk
14628330	Reinhardtsdorf-Schöna	1611	Pirna	2687	Sächsische Schweiz	3161	Oberes Elbtal/Osterzgebirge	3228	Sächsische Schweiz - Osterzgebirge	4980	KV-Bezirk
14628370	Stadt Wehlen	1611	Pirna	2687	Sächsische Schweiz	3161	Oberes Elbtal/Osterzgebirge	3228	Sächsische Schweiz - Osterzgebirge	4980	KV-Bezirk
14628390	Struppen	1611	Pirna	2687	Sächsische Schweiz	3161	Oberes Elbtal/Osterzgebirge	3228	Sächsische Schweiz - Osterzgebirge	4980	KV-Bezirk
14628340	Rosenthal-Bielatal	1611	Pirna	2687	Sächsische Schweiz	3161	Oberes Elbtal/Osterzgebirge	3228	Sächsische Schweiz - Osterzgebirge	4980	KV-Bezirk
14523330	Pöhl	1546	Plauen	2599	Plauen, Stadt / Vogtlandkreis	3151	Südsachsen	3223	Vogtlandkreis	4980	KV-Bezirk
14523100	Elsterberg	1546	Plauen	2599	Plauen, Stadt / Vogtlandkreis	3151	Südsachsen	3223	Vogtlandkreis	4980	KV-Bezirk
14523310	Pausa/Vogtl.	1546	Plauen	2599	Plauen, Stadt / Vogtlandkreis	3151	Südsachsen	3223	Vogtlandkreis	4980	KV-Bezirk
14523320	Plauen	1546	Plauen	2599	Plauen, Stadt / Vogtlandkreis	3151	Südsachsen	3223	Vogtlandkreis	4980	KV-Bezirk
14523365	Rosenbach/Vogtl.	1546	Plauen	2599	Plauen, Stadt / Vogtlandkreis	3151	Südsachsen	3223	Vogtlandkreis	4980	KV-Bezirk
14523410	Theuma	1546	Plauen	2599	Plauen, Stadt / Vogtlandkreis	3151	Südsachsen	3223	Vogtlandkreis	4980	KV-Bezirk
14523450	Weischlitz	1546	Plauen	2599	Plauen, Stadt / Vogtlandkreis	3151	Südsachsen	3223	Vogtlandkreis	4980	KV-Bezirk
14523270	Neuensalz	1546	Plauen	2599	Plauen, Stadt / Vogtlandkreis	3151	Südsachsen	3223	Vogtlandkreis	4980	KV-Bezirk
14625450	Pulsnitz	1609	Radeberg	2664	Hoyerswerda, Stadt / Landkreis Kamenz	3162	Oberlausitz-Niederschlesien	3225	Bautzen	4980	KV-Bezirk
14625430	Ottendorf-Okrilla	1609	Radeberg	2664	Hoyerswerda, Stadt / Landkreis Kamenz	3162	Oberlausitz-Niederschlesien	3225	Bautzen	4980	KV-Bezirk
14625480	Radeberg	1609	Radeberg	2664	Hoyerswerda, Stadt / Landkreis Kamenz	3162	Oberlausitz-Niederschlesien	3225	Bautzen	4980	KV-Bezirk
14625600	Wachau	1609	Radeberg	2664	Hoyerswerda, Stadt / Landkreis Kamenz	3162	Oberlausitz-Niederschlesien	3225	Bautzen	4980	KV-Bezirk
14625320	Lichtenberg	1609	Radeberg	2664	Hoyerswerda, Stadt / Landkreis Kamenz	3162	Oberlausitz-Niederschlesien	3225	Bautzen	4980	KV-Bezirk
14625010	Arnsdorf	1609	Radeberg	2664	Hoyerswerda, Stadt / Landkreis Kamenz	3162	Oberlausitz-Niederschlesien	3225	Bautzen	4980	KV-Bezirk
14625180	Großnaundorf	1609	Radeberg	2664	Hoyerswerda, Stadt / Landkreis Kamenz	3162	Oberlausitz-Niederschlesien	3225	Bautzen	4980	KV-Bezirk
14625410	Ohorn	1609	Radeberg	2664	Hoyerswerda, Stadt / Landkreis Kamenz	3162	Oberlausitz-Niederschlesien	3225	Bautzen	4980	KV-Bezirk
14625200	Großröhrsdorf	1609	Radeberg	2664	Hoyerswerda, Stadt / Landkreis Kamenz	3162	Oberlausitz-Niederschlesien	3225	Bautzen	4980	KV-Bezirk
14627150	Moritzburg	1698	Radebeul	2680	Meißen	3161	Oberes Elbtal/Osterzgebirge	3227	Meißen	4980	KV-Bezirk
14627310	Weinböhla	1698	Radebeul	2680	Meißen	3161	Oberes Elbtal/Osterzgebirge	3227	Meißen	4980	KV-Bezirk

Stadt Gemeinde (Gebietsstand 30.06.2018)		Planungsbereich Versorgungsebene 1 (Hausärztliche Versorgung)		Planungsbereich Versorgungsebene 2 (Allgemeine fachärztliche Versorgung)		Planungsbereich Versorgungsebene 3.1 (Spezialisierte fachärztliche Versorgung) - für Anästhesisten, Kinder- und Jugendpsychiater -		Planungsbereich Versorgungsebene 3.2 (Spezialisierte fachärztliche Versorgung) - für fachärztlich tätige Internisten, Radiologen -		Planungsbereich Versorgungsebene 4 (Gesonderte fachärztliche Versorgung)	
Schlüssel- nummer	Name	Schlüssel- nummer	Name	Schlüssel- nummer	Name	Schlüssel- nummer	Name	Schlüssel- nummer	Name	Schlüssel- nummer	Name
14627010	Coswig	1698	Radebeul	2680	Meißen	3161	Oberes Elbtal/Osterzgebirge	3227	Meißen	4980	KV-Bezirk
14627210	Radebeul	1698	Radebeul	2680	Meißen	3161	Oberes Elbtal/Osterzgebirge	3227	Meißen	4980	KV-Bezirk
14627220	Radeburg	1698	Radebeul	2680	Meißen	3161	Oberes Elbtal/Osterzgebirge	3227	Meißen	4980	KV-Bezirk
14523340	Reichenbach im Vogtland	1542	Reichenbach	2599	Plauen, Stadt / Vogtlandkreis	3151	Südsachsen	3223	Vogtlandkreis	4980	KV-Bezirk
14523190	Limbach	1542	Reichenbach	2599	Plauen, Stadt / Vogtlandkreis	3151	Südsachsen	3223	Vogtlandkreis	4980	KV-Bezirk
14523150	Heinsdorfergrund	1542	Reichenbach	2599	Plauen, Stadt / Vogtlandkreis	3151	Südsachsen	3223	Vogtlandkreis	4980	KV-Bezirk
14523260	Netzschkau	1542	Reichenbach	2599	Plauen, Stadt / Vogtlandkreis	3151	Südsachsen	3223	Vogtlandkreis	4980	KV-Bezirk
14523280	Neumark	1542	Reichenbach	2599	Plauen, Stadt / Vogtlandkreis	3151	Südsachsen	3223	Vogtlandkreis	4980	KV-Bezirk
14627040	Glaubitz	1618	Riesa	2685	Riesa-Großenhain	3161	Oberes Elbtal/Osterzgebirge	3227	Meißen	4980	KV-Bezirk
14627070	Hirschstein	1618	Riesa	2685	Riesa-Großenhain	3161	Oberes Elbtal/Osterzgebirge	3227	Meißen	4980	KV-Bezirk
14627230	Riesa	1618	Riesa	2685	Riesa-Großenhain	3161	Oberes Elbtal/Osterzgebirge	3227	Meißen	4980	KV-Bezirk
14627050	Gröditz	1618	Riesa	2685	Riesa-Großenhain	3161	Oberes Elbtal/Osterzgebirge	3227	Meißen	4980	KV-Bezirk
14627240	Röderaue	1618	Riesa	2685	Riesa-Großenhain	3161	Oberes Elbtal/Osterzgebirge	3227	Meißen	4980	KV-Bezirk
14627260	Stauchitz	1618	Riesa	2685	Riesa-Großenhain	3161	Oberes Elbtal/Osterzgebirge	3227	Meißen	4980	KV-Bezirk
14627270	Strehla	1618	Riesa	2685	Riesa-Großenhain	3161	Oberes Elbtal/Osterzgebirge	3227	Meißen	4980	KV-Bezirk
14627360	Zeithain	1618	Riesa	2685	Riesa-Großenhain	3161	Oberes Elbtal/Osterzgebirge	3227	Meißen	4980	KV-Bezirk
14627340	Wülknitz	1618	Riesa	2685	Riesa-Großenhain	3161	Oberes Elbtal/Osterzgebirge	3227	Meißen	4980	KV-Bezirk
14627190	Nünchritz	1618	Riesa	2685	Riesa-Großenhain	3161	Oberes Elbtal/Osterzgebirge	3227	Meißen	4980	KV-Bezirk
14730270	Schkeuditz	1796	Schkeuditz	2774	Delitzsch	3171	West Sachsen	3230	Nordsachsen	4980	KV-Bezirk
14521120	Burkhardttsdorf	1537	Stollberg	2588	Stollberg	3151	Südsachsen	3221	Erzgebirgskreis	4980	KV-Bezirk
14521590	Stollberg/Erzgeb.	1537	Stollberg	2588	Stollberg	3151	Südsachsen	3221	Erzgebirgskreis	4980	KV-Bezirk
14521230	Gornsdorf	1537	Stollberg	2588	Stollberg	3151	Südsachsen	3221	Erzgebirgskreis	4980	KV-Bezirk
14521310	Jahnsdorf/Erzgeb.	1537	Stollberg	2588	Stollberg	3151	Südsachsen	3221	Erzgebirgskreis	4980	KV-Bezirk
14521620	Thalheim/Erzgeb.	1537	Stollberg	2588	Stollberg	3151	Südsachsen	3221	Erzgebirgskreis	4980	KV-Bezirk
14521040	Auerbach	1537	Stollberg	2588	Stollberg	3151	Südsachsen	3221	Erzgebirgskreis	4980	KV-Bezirk
14521450	Oelsnitz/Erzgeb.	1537	Stollberg	2588	Stollberg	3151	Südsachsen	3221	Erzgebirgskreis	4980	KV-Bezirk
14521420	Niederdorf	1537	Stollberg	2588	Stollberg	3151	Südsachsen	3221	Erzgebirgskreis	4980	KV-Bezirk
14521710	Zwönitz	1537	Stollberg	2588	Stollberg	3151	Südsachsen	3221	Erzgebirgskreis	4980	KV-Bezirk
14521430	Niederwürschnitz	1537	Stollberg	2588	Stollberg	3151	Südsachsen	3221	Erzgebirgskreis	4980	KV-Bezirk
14521380	Lugau/Erzgeb.	1537	Stollberg	2588	Stollberg	3151	Südsachsen	3221	Erzgebirgskreis	4980	KV-Bezirk
14521410	Neukirchen/Erzgeb.	1537	Stollberg	2588	Stollberg	3151	Südsachsen	3221	Erzgebirgskreis	4980	KV-Bezirk
14521290	Hohndorf	1537	Stollberg	2588	Stollberg	3151	Südsachsen	3221	Erzgebirgskreis	4980	KV-Bezirk
14730045	Belgern-Schildau	1720	Torgau	2789	Torgau-Oschatz	3171	West Sachsen	3230	Nordsachsen	4980	KV-Bezirk
14730010	Arzberg	1720	Torgau	2789	Torgau-Oschatz	3171	West Sachsen	3230	Nordsachsen	4980	KV-Bezirk
14730030	Beilrode	1720	Torgau	2789	Torgau-Oschatz	3171	West Sachsen	3230	Nordsachsen	4980	KV-Bezirk
14730320	Trossin	1720	Torgau	2789	Torgau-Oschatz	3171	West Sachsen	3230	Nordsachsen	4980	KV-Bezirk
14730090	Dommitzsch	1720	Torgau	2789	Torgau-Oschatz	3171	West Sachsen	3230	Nordsachsen	4980	KV-Bezirk
14730310	Torgau	1720	Torgau	2789	Torgau-Oschatz	3171	West Sachsen	3230	Nordsachsen	4980	KV-Bezirk
14730100	Dreiheide	1720	Torgau	2789	Torgau-Oschatz	3171	West Sachsen	3230	Nordsachsen	4980	KV-Bezirk
14730120	Elsnig	1720	Torgau	2789	Torgau-Oschatz	3171	West Sachsen	3230	Nordsachsen	4980	KV-Bezirk
14730190	Mockrehna	1720	Torgau	2789	Torgau-Oschatz	3171	West Sachsen	3230	Nordsachsen	4980	KV-Bezirk
14626460	Rietschen	1601	Weißwasser	2663	Görlitz, Stadt / Niederschlesischer Oberlausitzkreis	3162	Oberlausitz-Niederschlesien	3226	Görlitz	4980	KV-Bezirk
14626060	Boxberg / O.L.	1601	Weißwasser	2663	Görlitz, Stadt / Niederschlesischer Oberlausitzkreis	3162	Oberlausitz-Niederschlesien	3226	Görlitz	4980	KV-Bezirk
14626100	Gablenz	1601	Weißwasser	2663	Görlitz, Stadt / Niederschlesischer Oberlausitzkreis	3162	Oberlausitz-Niederschlesien	3226	Görlitz	4980	KV-Bezirk
14626560	Trebendorf	1601	Weißwasser	2663	Görlitz, Stadt / Niederschlesischer Oberlausitzkreis	3162	Oberlausitz-Niederschlesien	3226	Görlitz	4980	KV-Bezirk
14626590	Weißkeißel	1601	Weißwasser	2663	Görlitz, Stadt / Niederschlesischer Oberlausitzkreis	3162	Oberlausitz-Niederschlesien	3226	Görlitz	4980	KV-Bezirk
14626490	Schleife	1601	Weißwasser	2663	Görlitz, Stadt / Niederschlesischer Oberlausitzkreis	3162	Oberlausitz-Niederschlesien	3226	Görlitz	4980	KV-Bezirk
14626010	Bad Muskau	1601	Weißwasser	2663	Görlitz, Stadt / Niederschlesischer Oberlausitzkreis	3162	Oberlausitz-Niederschlesien	3226	Görlitz	4980	KV-Bezirk
14626120	Groß Düben	1601	Weißwasser	2663	Görlitz, Stadt / Niederschlesischer Oberlausitzkreis	3162	Oberlausitz-Niederschlesien	3226	Görlitz	4980	KV-Bezirk
14626600	Weißwasser/O.L.	1601	Weißwasser	2663	Görlitz, Stadt / Niederschlesischer Oberlausitzkreis	3162	Oberlausitz-Niederschlesien	3226	Görlitz	4980	KV-Bezirk
14626250	Krauschwitz i.d. O.L.	1601	Weißwasser	2663	Görlitz, Stadt / Niederschlesischer Oberlausitzkreis	3162	Oberlausitz-Niederschlesien	3226	Görlitz	4980	KV-Bezirk
14524300	Werdau	1543	Werdau	2593	Zwickau	3151	Südsachsen	3224	Zwickau	4980	KV-Bezirk
14524140	Langenbernsdorf	1543	Werdau	2593	Zwickau	3151	Südsachsen	3224	Zwickau	4980	KV-Bezirk
14524060	Fraureuth	1543	Werdau	2593	Zwickau	3151	Südsachsen	3224	Zwickau	4980	KV-Bezirk
14729070	Brandis	1728	Wurzen	2783	Muldentalkreis	3171	West Sachsen	3229	Leipzig	4980	KV-Bezirk
14729380	Thallwitz	1728	Wurzen	2783	Muldentalkreis	3171	West Sachsen	3229	Leipzig	4980	KV-Bezirk

Stadt Gemeinde (Gebietsstand 30.06.2018)		Planungsbereich Versorgungsebene 1 (Hausärztliche Versorgung)		Planungsbereich Versorgungsebene 2 (Allgemeine fachärztliche Versorgung)		Planungsbereich Versorgungsebene 3.1 (Spezialisierte fachärztliche Versorgung) - für Anästhesisten, Kinder- und Jugendpsychiater -		Planungsbereich Versorgungsebene 3.2 (Spezialisierte fachärztliche Versorgung) - für fachärztlich tätige Internisten, Radiologen -		Planungsbereich Versorgungsebene 4 (Gesonderte fachärztliche Versorgung)	
Schlüssel- nummer	Name	Schlüssel- nummer	Name	Schlüssel- nummer	Name	Schlüssel- nummer	Name	Schlüssel- nummer	Name	Schlüssel- nummer	Name
14729030	Bennewitz	1728	Wurzen	2783	Muldentalkreis	3171	West Sachsen	3229	Leipzig	4980	KV-Bezirk
14729060	Borsdorf	1728	Wurzen	2783	Muldentalkreis	3171	West Sachsen	3229	Leipzig	4980	KV-Bezirk
14729250	Machern	1728	Wurzen	2783	Muldentalkreis	3171	West Sachsen	3229	Leipzig	4980	KV-Bezirk
14729245	Lossatal	1728	Wurzen	2783	Muldentalkreis	3171	West Sachsen	3229	Leipzig	4980	KV-Bezirk
14729410	Wurzen	1728	Wurzen	2783	Muldentalkreis	3171	West Sachsen	3229	Leipzig	4980	KV-Bezirk
14626050	Bertsdorf-Hörnitz	1604	Zittau	2686	Löbau-Zittau	3162	Oberlausitz-Niederschlesien	3226	Görlitz	4980	KV-Bezirk
14626430	Oybin	1604	Zittau	2686	Löbau-Zittau	3162	Oberlausitz-Niederschlesien	3226	Görlitz	4980	KV-Bezirk
14626170	Hainewalde	1604	Zittau	2686	Löbau-Zittau	3162	Oberlausitz-Niederschlesien	3226	Görlitz	4980	KV-Bezirk
14626210	Jonsdorf	1604	Zittau	2686	Löbau-Zittau	3162	Oberlausitz-Niederschlesien	3226	Görlitz	4980	KV-Bezirk
14626280	Leutersdorf	1604	Zittau	2686	Löbau-Zittau	3162	Oberlausitz-Niederschlesien	3226	Görlitz	4980	KV-Bezirk
14626310	Mittelherwigsdorf	1604	Zittau	2686	Löbau-Zittau	3162	Oberlausitz-Niederschlesien	3226	Görlitz	4980	KV-Bezirk
14626610	Zittau	1604	Zittau	2686	Löbau-Zittau	3162	Oberlausitz-Niederschlesien	3226	Görlitz	4980	KV-Bezirk
14626530	Seiffennersdorf	1604	Zittau	2686	Löbau-Zittau	3162	Oberlausitz-Niederschlesien	3226	Görlitz	4980	KV-Bezirk
14626390	Oderwitz	1604	Zittau	2686	Löbau-Zittau	3162	Oberlausitz-Niederschlesien	3226	Görlitz	4980	KV-Bezirk
14626400	Olbersdorf	1604	Zittau	2686	Löbau-Zittau	3162	Oberlausitz-Niederschlesien	3226	Görlitz	4980	KV-Bezirk
14626140	Großschönau	1604	Zittau	2686	Löbau-Zittau	3162	Oberlausitz-Niederschlesien	3226	Görlitz	4980	KV-Bezirk
14524040	Crinitzberg	1540	Zwickau	2593	Zwickau	3151	Südsachsen	3224	Zwickau	4980	KV-Bezirk
14524050	Dennheritz	1540	Zwickau	2593	Zwickau	3151	Südsachsen	3224	Zwickau	4980	KV-Bezirk
14524090	Hartenstein	1540	Zwickau	2593	Zwickau	3151	Südsachsen	3224	Zwickau	4980	KV-Bezirk
14524100	Hartmannsdorf b. Kirchberg	1540	Zwickau	2593	Zwickau	3151	Südsachsen	3224	Zwickau	4980	KV-Bezirk
14524110	Hirschfeld	1540	Zwickau	2593	Zwickau	3151	Südsachsen	3224	Zwickau	4980	KV-Bezirk
14524130	Kirchberg	1540	Zwickau	2593	Zwickau	3151	Südsachsen	3224	Zwickau	4980	KV-Bezirk
14524150	Langenweißbach	1540	Zwickau	2593	Zwickau	3151	Südsachsen	3224	Zwickau	4980	KV-Bezirk
14524250	Reinsdorf	1540	Zwickau	2593	Zwickau	3151	Südsachsen	3224	Zwickau	4980	KV-Bezirk
14524200	Mülsen	1540	Zwickau	2593	Zwickau	3151	Südsachsen	3224	Zwickau	4980	KV-Bezirk
14524310	Wildenfels	1540	Zwickau	2593	Zwickau	3151	Südsachsen	3224	Zwickau	4980	KV-Bezirk
14524320	Wilkau-Haßlau	1540	Zwickau	2593	Zwickau	3151	Südsachsen	3224	Zwickau	4980	KV-Bezirk
14524330	Zwickau	1540	Zwickau	2593	Zwickau	3151	Südsachsen	3224	Zwickau	4980	KV-Bezirk
14524170	Lichtentanne	1540	Zwickau	2593	Zwickau	3151	Südsachsen	3224	Zwickau	4980	KV-Bezirk



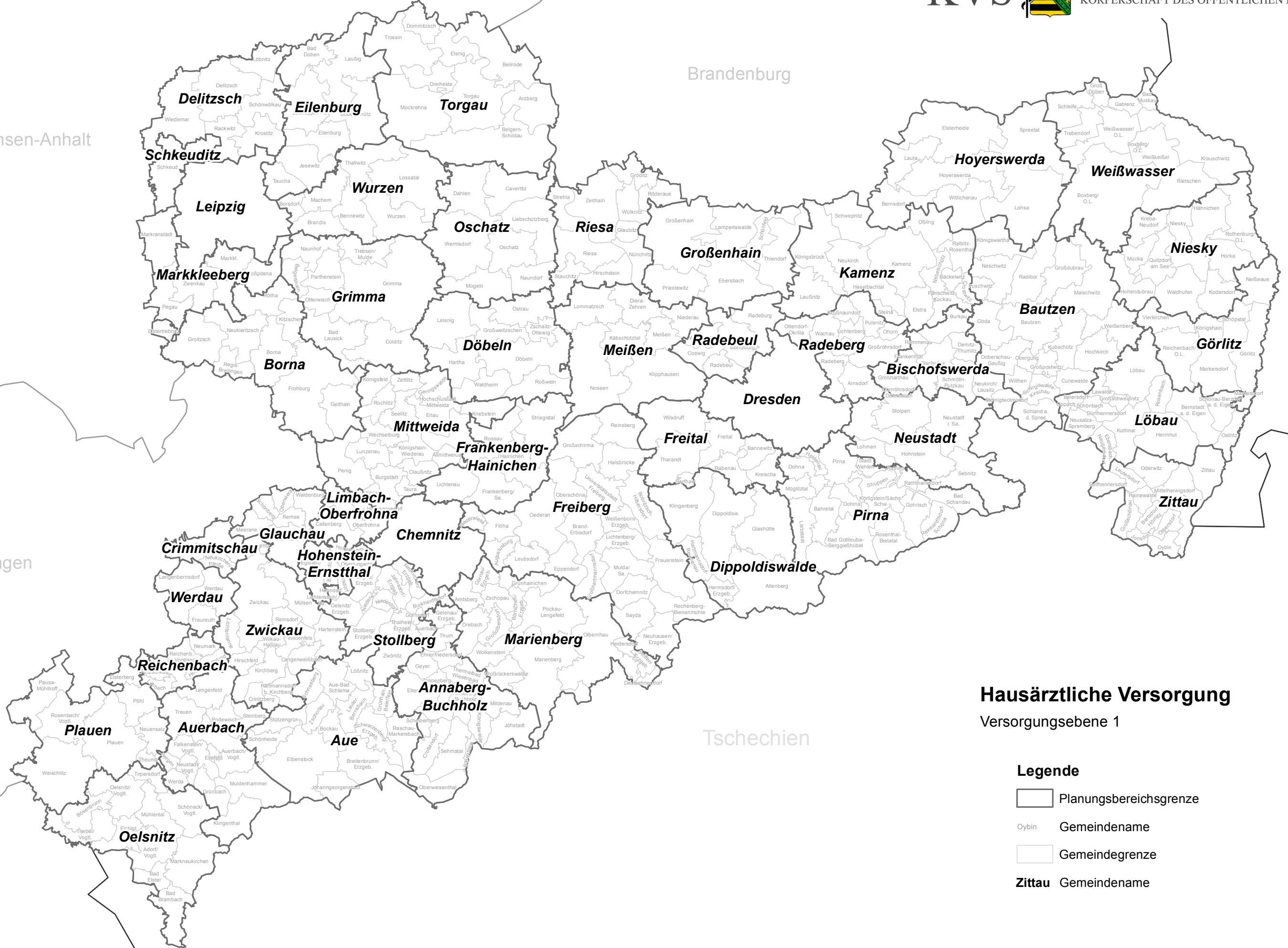
Sachsen-Anhalt

Brandenburg

Polen

Thüringen

Tschechien



Hausärztliche Versorgung

Versorgungsebene 1

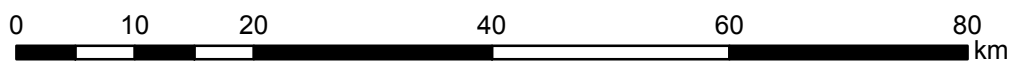
Legende

Planungsbereichsgrenze

Gemeindename

Gemeindegrenze

Zittau Gemeindename



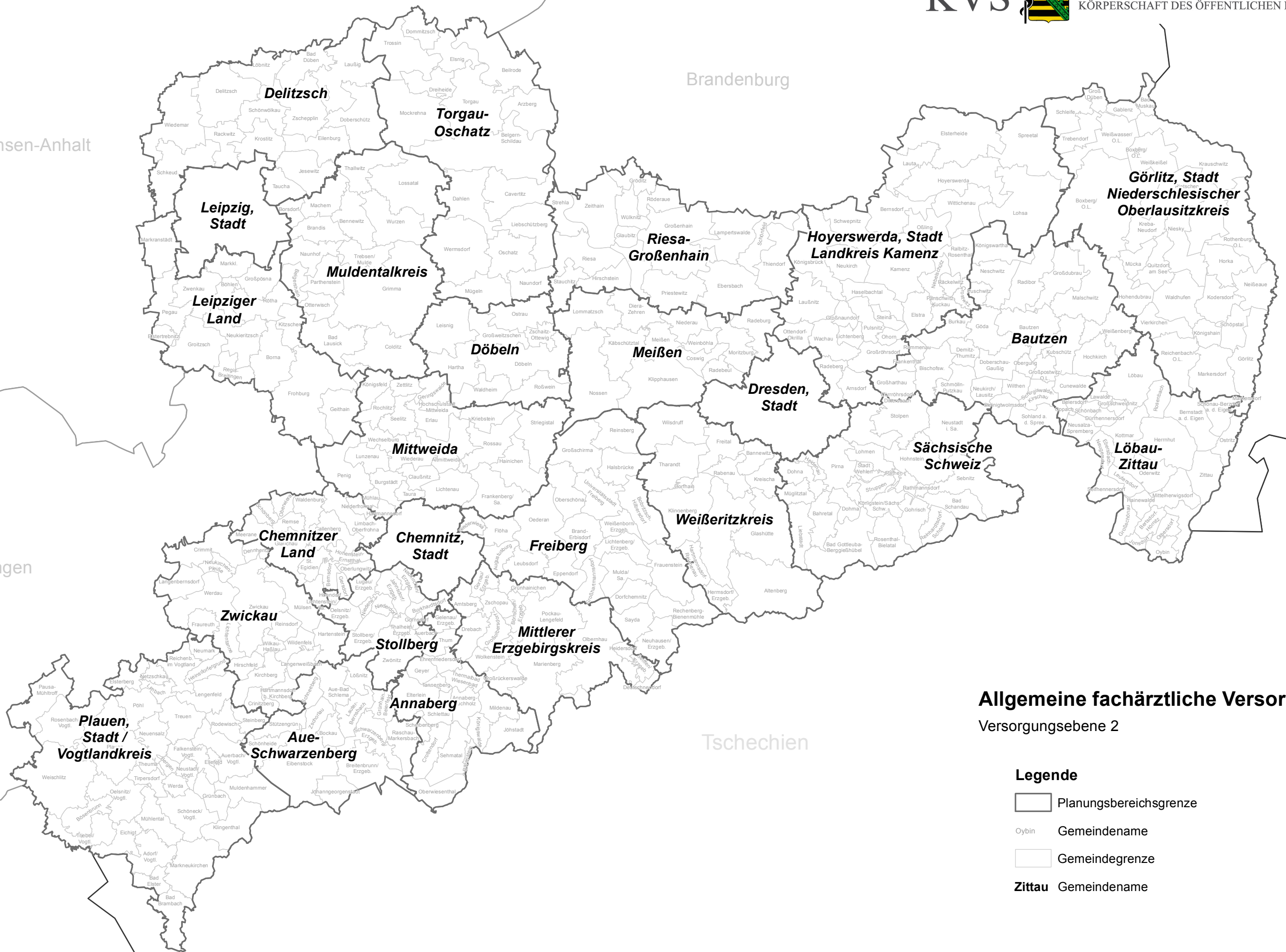
Sachsen-Anhalt

Brandenburg




Polen

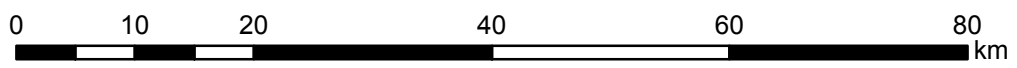
Thüringen

Tschechien



Allgemeine fachärztliche Versorgung
 Versorgungsebene 2

- Legende**
-  Planungsbereichsgrenze
 -  Gemeindename
 -  Gemeindegrenze
 - Zittau** Gemeindename



Sachsen-Anhalt

Brandenburg

Polen

Westsachsen

Oberlausitz-Niederschlesien

Oberes Elbtal/Osterzgebirge


Südsachsen


Thüringen

Tschechien

Spezialisierte fachärztliche Versorgung
 Versorgungsebene 3.1

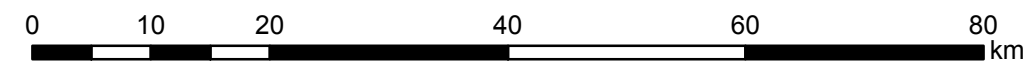
Legende

 Planungsbereichsgrenze

 Gemeindegrenze

 Gemeindegrenze

Zittau Gemeindegrenze



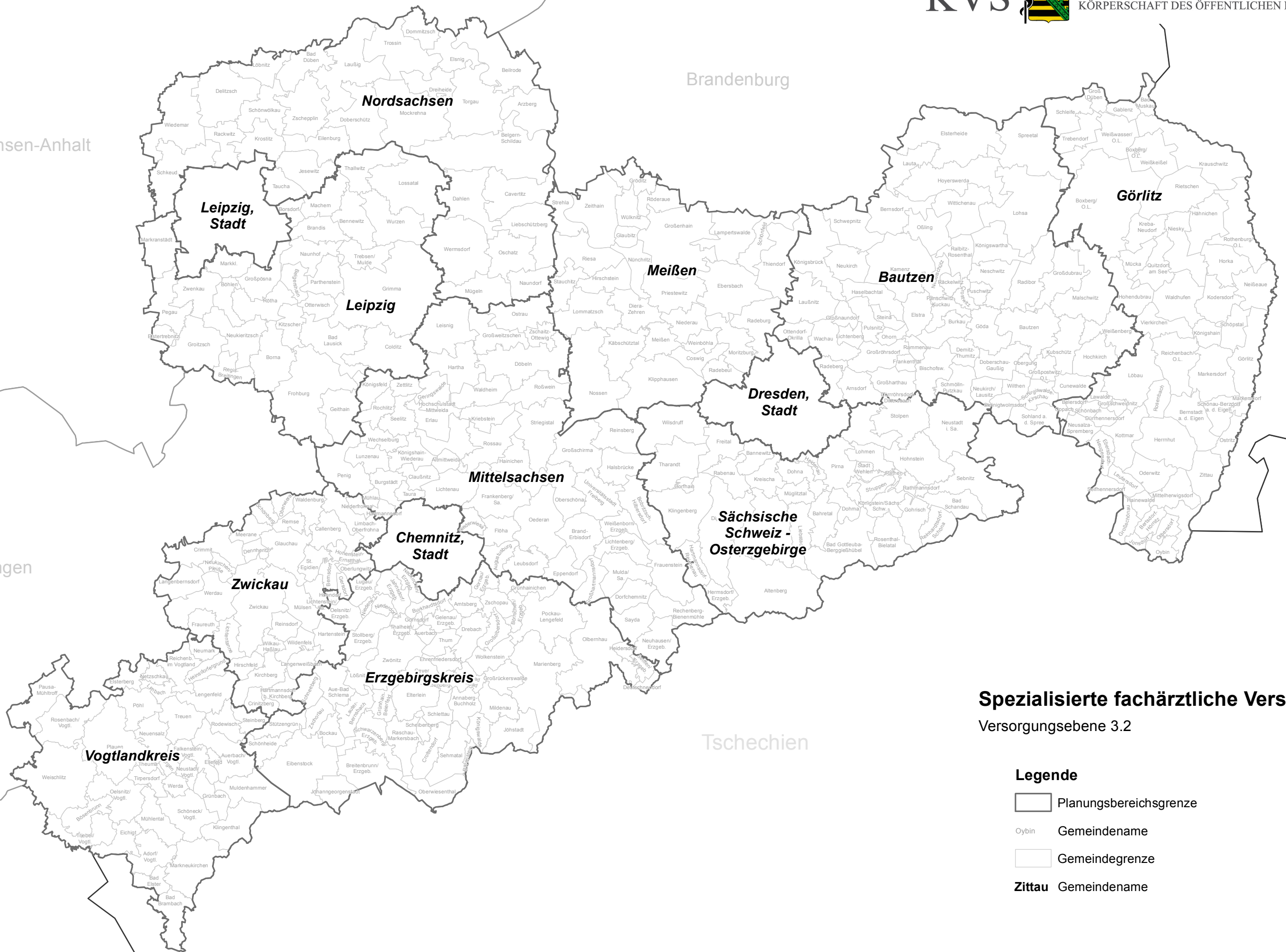
Sachsen-Anhalt

Brandenburg




Polen

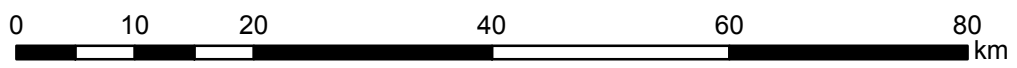
Thüringen

Tschechien



Spezialisierte fachärztliche Versorgung
 Versorgungsebene 3.2

- Legende**
-  Planungsbereichsgrenze
 -  Gemeindename
 -  Gemeindegrenze
 - Zittau** Gemeindename



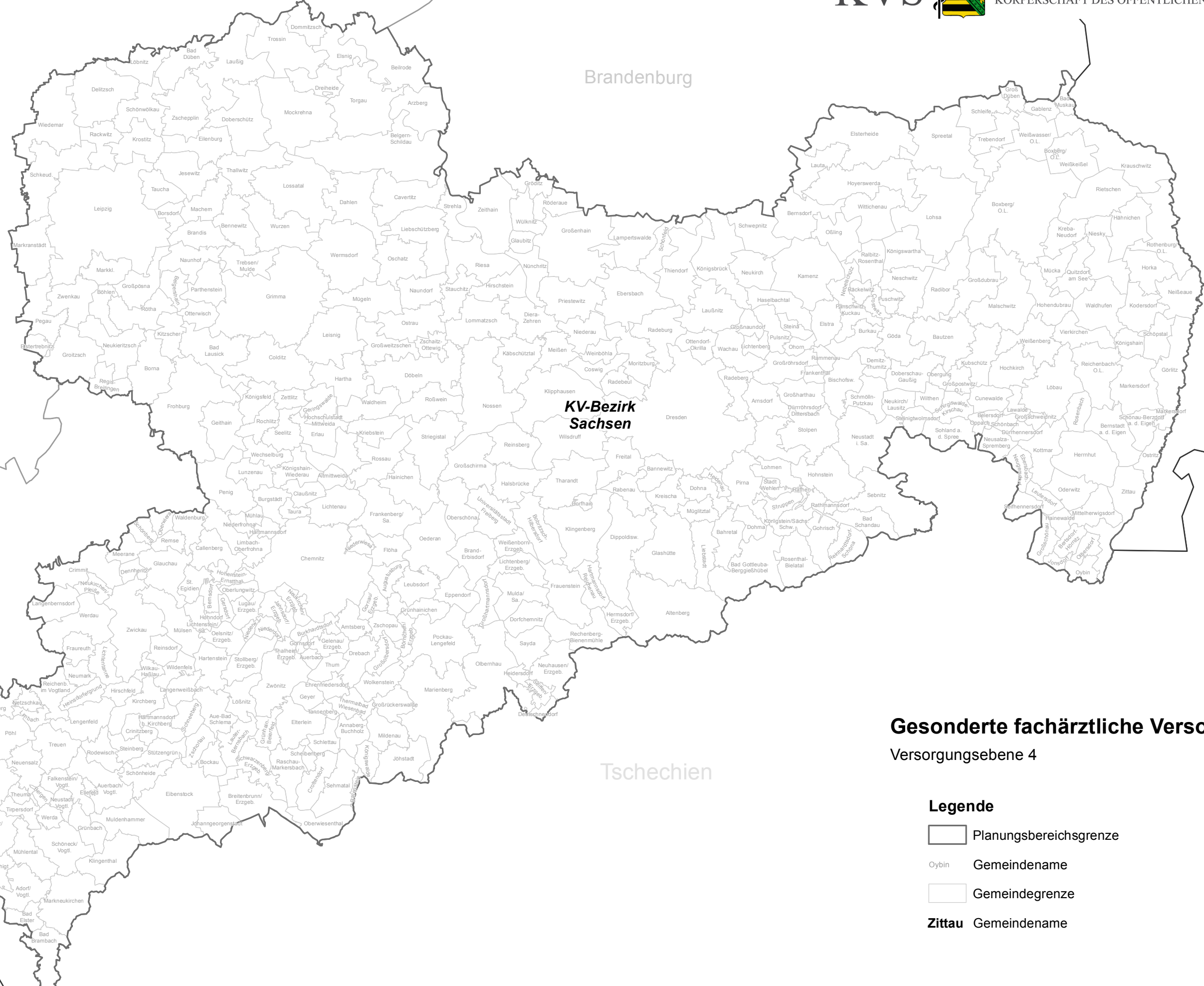
Sachsen-Anhalt

Brandenburg

Polen

Thüringen


Tschechien




**KV-Bezirk
Sachsen**

Gesonderte fachärztliche Versorgung
 Versorgungsebene 4

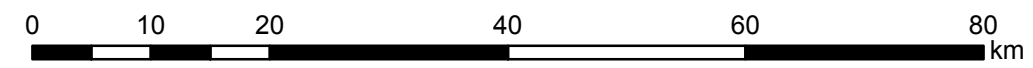
Legende

 Planungsbereichsgrenze

Oybin  Gemeindename

 Gemeindegrenze

Zittau Gemeindename





Anlage 2 Übersicht der Abweichungen

Anlage 2.1 Abweichungen in der Versorgungsebene 1 – Hausärztliche Versorgung

Anlage 2.1.1 Abweichende Planungsbereiche durch stadtgrenzenscharfe Betrachtung der kreisfreien Städte Dresden, Leipzig und Chemnitz

Mittelbereich	Kreisfreie Stadt	Städte/Gemeinden (Gebietsstand 01.01.2019) werden abweichend vom BBSR den angrenzenden Mittelbereichen zugeordnet*
Dresden	Dresden	Bannewitz
		Kreischa
		Ottendorf-Okrilla
		Radeburg
Leipzig	Leipzig	Belgershain
		Böhlen
		Borsdorf
		Brandis
		Elstertrebnitz
		Großpösna
		Machern
		Markranstädt
		Naunhof
		Parthenstein
		Pegau
		Taucha
		Zwenkau
Chemnitz	Chemnitz	Amtsberg
		Auerbach
		Augustusburg
		Börnichen/Erzgeb.
		Burgstädt
		Burkhardtsdorf
		Claußnitz
		Flöha
		Gornau/Erzgeb.
		Gornsdorf
		Grünhainichen
		Jahnsdorf/Erzgeb.
		Lichtenau
		Mühlau
		Neukirchen/Erzgeb.
		Niederwiesa
Taura		
Zschopau		

* siehe Anlage 2.1.3



Anlage 2 Übersicht der Abweichungen

Anlage 2.1 Abweichungen in der Versorgungsebene 1 – Hausärztliche Versorgung

Anlage 2.1.2 Abweichende Planungsbereiche durch Trennung von großflächigen
Mittelbereichen

Stadt/ Gemeinde (Gebietsstand 01.01.2019)	Mittelbereich	Zuordnung Planungsbereich	
Bautzen	Bautzen	Bautzen	
Cunewalde			
Doberschau-Gaußig			
Göda			
Großdubrau			
Großpostwitz/O.L			
Hochkirch			
Königswartha			
Kubschütz			
Malschwitz			
Neschwitz			
Obergurig			
Puschwitz			
Radibor			
Sohland a. d. Spree			
Weißenberg			
Wilthen			
Bischofswerda	Bischofswerda		
Burkau			
Demitz-Thumitz			
Neukirch/Lausitz			
Rammenau			
Schmölln-Putzkau			
Steinigwolmsdorf			
Dürrröhrsdorf-Dittersbach		Pirna	Neustadt i. Sa.
Hohnstein			
Lohmen			
Neustadt i. Sa.			
Sebnitz			
Stolpen			
Bad Gottleuba-Berggießhübel	Pirna		
Bad Schandau			
Bahretal			
Dohma			
Dohna			
Gohrisch			
Heidenau			
Königstein/Sächs. Schw.			
Kurort Rathen			
Liebstadt			
Müglitztal			
Pirna			
Rathmannsdorf			
Reinhardtsdorf-Schöna			
Rosenthal-Bielatal			
Stadt Wehlen			
Struppen			



Stadt/ Gemeinde (Gebietsstand 01.01.2019)	Mittelbereich	Zuordnung Planungsbereich
Frankenberg/Sa.	Mittweida	Frankenberg-Hainichen
Hainichen		
Rossau		Mittweida
Altmittweida		
Erlau		
Geringswalde		
Königsfeld		
Königshain-Wiederau		
Kriebstein		
Lunzenau		
Mittweida		
Rochlitz		
Seelitz		
Wechselburg		
Zettlitz		



Anlage 2 Übersicht der Abweichungen

Anlage 2.1 Abweichungen in der Versorgungsebene 1 – Hausärztliche Versorgung

Anlage 2.1.3 Abweichende Planungsbereiche durch abweichende kommunale Zuordnung

Stadt/ Gemeinde (Gebietsstand 30.06.2018)	Mittelbereich nach BBSR	Zuordnung Planungsbereich
Pegau	Borna	Markkleeberg
Dennheritz	Crimmitschau	Zwickau
Lichtenau	Chemnitz	Frankenberg-Hainichen
Augustusburg	Chemnitz	Freiberg
Flöha		
Niederwiesa		
Amtsberg		
Börnichen/Erzgeb.		
Gornau/Erzgeb.		
Grünhainichen		
Zschopau		
Burgstädt		
Claußnitz		
Mühlau	Chemnitz	Mittweida
Taura		
Auerbach		
Burkhardtsdorf		
Gornsdorf		
Jahnsdorf/ Erzgeb.	Chemnitz	Stollberg
Neukirchen/ Erzgeb.		
Striegistal		
Bannewitz		
Kreischa		
Ottendorf-Okrilla	Döbeln	Frankenberg-Hainichen
Radeburg	Dresden	Freital
Radeburg	Dresden	Radeberg
Radeburg	Dresden	Radebeul
Bernstadt a.d. Eigen	Görlitz	Löbau
Ostritz		
Schönau-Berzdorf a. d. Eigen		
Horka	Görlitz	Niesky
Kodersdorf	Hohenstein-Ernstthal	Limbach-Oberfrohna
Callenberg		
Großnaundorf		
Lichtenberg	Kamenz	Radeberg
Ohorn		
Pulsnitz		
Elstertrebnitz		
Taucha	Leipzig	Borna
Belgershain	Leipzig	Eilenburg
Naunhof		
Parthenstein		
Böhlen	Leipzig	Grimma
Großpösna		
Markranstädt		
Pegau		
Zwenkau		
Borsdorf		
Brandis	Leipzig	Wurzen
Machern		
Hartmannsdorf		
Penig	Limbach-Oberfrohna	Mittweida



Stadt/ Gemeinde (Gebietsstand 30.06.2018)	Mittelbereich nach BBSR	Zuordnung Planungsbereich
Bergen	Plauen	Auerbach
Treuen		
Werda		
Tirpersdorf	Plauen	Oelsnitz
Frankenthal	Radeberg	Bischofswerda
Großharthau		
Elterlein	Stollberg	Annaberg-Buchholz
Kreba-Neudorf	Weißwasser	Niesky
Herrnhut	Zittau	Löbau



Anlage 2 Übersicht der Abweichungen

Anlage 2.2 Abweichungen in der Versorgungsebene 2
– Allgemeine fachärztliche Versorgung

Anlage 2.2.1 Abweichende Planungsbereiche und Typisierung

Landkreis/ kreisfreie Stadt	Kreistyp gem. Anlage 4.7 BP-RL		Planungsbereich	Typisierung gem. Anlage 6 BP-RL	
	Typ	Versorgungsfunktion		Typ	Versorgungsfunktion
Chemnitz, Stadt	1	Stark Mitversorgend	Chemnitz, Stadt	1	Stark Mitversorgend
Erzgebirgskreis	4	Mitversorgt	Annaberg	4	Mitversorgt
			Aue-Schwarzenberg	5	Eigenversorgung
			Mittlerer Erzgebirgskreis	4	Mitversorgt
			Stollberg	4	Mitversorgt
Landkreis Mittelsachsen	4	Mitversorgt	Döbeln	4	Mitversorgt
			Freiberg	5	Eigenversorgung
			Mittweida	4	Mitversorgt
Vogtlandkreis	5	Eigenversorgung	Plauen Stadt / Vogtlandkreis	5	Eigenversorgung
Landkreis Zwickau	5	Eigenversorgung	Chemnitzer Land	4	Mitversorgt
			Zwickau	5	Eigenversorgung
Dresden, Stadt	1	Stark Mitversorgend	Dresden, Stadt	1	Stark Mitversorgend
Landkreis Bautzen	5	Eigenversorgung	Bautzen	5	Eigenversorgung
			Hoyerswerda, Stadt / Landkreis Kamenz	2	Mitversorgt
Landkreis Görlitz	5	Eigenversorgung	Görlitz, Stadt / Niederschlesischer Oberlausitzkreis	5	Eigenversorgung
			Löbau-Zittau	5	Eigenversorgung
Landkreis Meißen	4	Mitversorgt	Meißen	2	Dual-Versorgung
			Riesa-Großenhain	4	Mitversorgt
Landkreis Sächsische Schweiz - Osterzgebirge	4	Mitversorgt	Sächsische Schweiz	4	Mitversorgt
			Weißeritzkreis	4	Mitversorgt
Leipzig, Stadt	1	Stark Mitversorgend	Leipzig, Stadt	1	Stark Mitversorgend
Landkreis Leipzig	4	Mitversorgt	Leipziger Land	4	Mitversorgt
			Muldentalkreis	4	Mitversorgt
Landkreis Nordsachsen	4	Mitversorgt	Delitzsch	4	Mitversorgt
			Torgau-Oschatz	5	Mitversorgt



Anlage 2 Übersicht der Abweichungen

Anlage 2.3 Abweichungen in der Versorgungsebene 3
– Spezialisierte fachärztliche Versorgung

Anlage 2.3.1 Abweichende Planungsbereiche

Raumordnungsregionen (Planungsbereich der Anästhesisten, Kinder- und Jugendpsychiater)	Kreisfreie Städte / Landkreise (Planungsbereich der fachärztlich tätigen Internisten, Radiologen)
Oberes Elbtal/Osterzgebirge	Dresden, Stadt
	Sächsische Schweiz-Osterzgebirge
	Meißen
Oberlausitz-Niederschlesien	Bautzen
	Görlitz
Südsachsen	Chemnitz, Stadt
	Mittelsachsen
	Erzgebirgskreis
	Zwickau
	Vogtlandkreis
Westsachsen	Leipzig, Stadt
	Nordsachsen
	Leipzig