

Planungsblatt zur Dokumentation des Standes der vertragsärztlichen Versorgung gem. § 4 Abs 1 Satz 6 BP-RL

KV Sachsen	Arztstand: 01.01.2019 Einwohnerstand: 30.06.2018					Versorgungsebene: 1 Hausärztliche Versorgung Arztgruppe: Hausärzte											
	1	2	3	4	5	6	7	8	9	10	11	12	13	14	15	16	17
Planungsbereich	Einwohner im Planungsbereich	Verhältniszahl	Verhältniszahl angepasst	Zugelassene Ärzte	... darunter zugelassen im MVZ	Angestellte Ärzte	... darunter angestellt im MVZ	Einmündige Ärzte und Einrichtungen	Summe der bedarfsplanungs-relevanten Ärzte	Versorgungsgrad	Versorgungsgrad im Vorjahr	Planungsbereich gesperrt (Ja / Nein)	Zahl der Zulassungsmöglichkeiten bis zur Sperrung	Zahl der Ärzte oberhalb der Sperrgrenze	Unterversorgung (Ja / Nein)	Drohende Unterversorgung (Ja / Nein)	Behandlungsfälle je Arzt für den Zeitraum der letzte 4 Quartale

Bezirksgeschäftsstelle Chemnitz

Annaberg-Buchholz	72.435	1.671	1.527,2	41	0	3	1	0	44	92,8%	99,1%	Nein	8,5	0	Nein	Ja	4.630
Aue	111.376	1.671	1.495,9	56	0	13,5	12,25	0	69,5	93,3%	95,8%	Nein	12,5	0	Nein	Ja	4.006
Auerbach	69.987	1.671	1.479,1	36	1	6,25	4	0	42,25	89,3%	88,1%	Nein	10	0	Nein	Ja	4.497
Chemnitz	246.887	1.671	1.534,4	126	0	20,25	14	0	146,25	90,9%	96,0%	Nein	31	0	Nein	Ja	4.023
Crimmitschau	22.493	1.671	1.514,9	14	0	0	0	0	14	94,3%	92,8%	Nein	2,5	0	Nein	Ja	4.634
Döbeln	63.204	1.671	1.527,2	29,5	0	9,5	7,25	0	39	94,2%	95,2%	Nein	7	0	Nein	Nein	4.128
Freiberg	129.814	1.671	1.543,4	69,5	0	6,25	2	0	75,75	90,1%	93,1%	Nein	17	0	Nein	Ja	4.377
Glauchau	44.437	1.671	1.502,8	30	0	2	0	0	32	108,2%	99,5%	Nein	1	0	Nein	Nein	4.318
Hohenstein-Ernstthal	41.424	1.671	1.482,4	25	0	3	2	0	28	100,2%	92,1%	Nein	3	0	Nein	Ja	4.405
Limbach-Oberfrohna	59.599	1.671	1.514,9	33	0	7,5	0,5	0	40,5	102,9%	101,7%	Nein	3	0	Nein	Nein	4.078
Marienberg	76.231	1.671	1.523,7	34,5	0	9,5	6,5	0	44	87,9%	85,0%	Nein	11,5	0	Nein	Ja	4.598
Mittweida	85.507	1.671	1.538,0	46	0,5	9,25	7	0	55,25	99,4%	90,1%	Nein	6	0	Nein	Ja	4.356
Oelsnitz	37.809	1.671	1.501,0	21	0	1,5	1	0	22,5	89,3%	97,1%	Nein	5,5	0	Nein	Ja	4.112
Plauen	89.730	1.671	1.527,2	50	0	6	4,5	0	56	95,3%	99,4%	Nein	9	0	Nein	Ja	3.740
Reichenbach	31.081	1.671	1.482,4	15,5	0	2,5	1	0	18	85,9%	79,9%	Nein	5,5	0	Nein	Ja	4.880
Stollberg	78.927	1.671	1.514,9	36,5	0	5,25	0,75	0	41,75	80,1%	80,0%	Nein	16	0	Nein	Ja	4.486
Werdau	29.471	1.671	1.507,9	17	0	0	0	0	17	87,0%	96,7%	Nein	4,5	0	Nein	Ja	4.409
Zwickau	149.539	1.671	1.520,2	71	0	18,25	13,5	0	89,25	90,7%	92,1%	Nein	19	0	Nein	Ja	4.323

Planungsblatt zur Dokumentation des Standes der vertragsärztlichen Versorgung gem. § 4 Abs 1 Satz 6 BP-RL

KV Sachsen	Arztstand: 01.01.2019 Einwohnerstand: 30.06.2018					Versorgungsebene: 1 Hausärztliche Versorgung Arztgruppe: Hausärzte											
	1	2	3	4	5	6	7	8	9	10	11	12	13	14	15	16	17
Planungsbereich	Einwohner im Planungsbereich	Verhältniszahl	Verhältniszahl angepasst	Zugelassene Ärzte	... darunter zugelassen im MVZ	Angestellte Ärzte	... darunter angestellt im MVZ	Einmündige Ärzte und Einrichtungen	Summe der bedarfsplanungs-relevanten Ärzte	Versorgungsgrad	Versorgungsgrad im Vorjahr	Planungsbereich gesperrt (Ja / Nein)	Zahl der Zulassungsmöglichkeiten bis zur Sperrung	Zahl der Ärzte oberhalb der Sperrgrenze	Unterversorgung (Ja / Nein)	Drohende Unterversorgung (Ja / Nein)	Behandlungsfälle je Arzt für den Zeitraum der letzte 4 Quartale

Bezirksgeschäftsstelle Dresden

Bautzen	100.814	1.671	1.556,2	65	0	4,75	3	0	69,75	107,7%	109,1%	Nein	1,5	0	Nein	Nein	4.192
Bischofswerda	32.117	1.671	1.541,6	19	0	3	2	0	22	105,6%	109,0%	Nein	1	0	Nein	Nein	3.966
Dippoldiswalde	37.662	1.671	1.547,0	22	0	1,75	1	0	23,75	97,6%	93,7%	Nein	3,5	0	Nein	Nein	4.329
Dresden	551.726	1.671	1.645,9	296,8	1	67,75	24	0	364,55	108,8%	108,5%	Nein	4,5	0	Nein	Nein	3.591
Freital	79.818	1.671	1.584,3	37	0	7	5	0	44	87,3%	87,8%	Nein	11,5	0	Nein	Ja	4.186
Görlitz	75.878	1.671	1.541,6	40,5	0	8	0,5	0	48,5	98,5%	94,1%	Nein	6	0	Nein	Ja	4.355
Großenhain	33.953	1.671	1.599,8	21	0	1	1	0	22	103,7%	93,7%	Nein	1,5	0	Nein	Ja	4.646
Hoyerswerda	64.166	1.671	1.479,1	36	0	3,5	2,75	0	39,5	91,1%	87,3%	Nein	8,5	0	Nein	Ja	4.446
Kamenz	45.020	1.671	1.588,2	27,5	0	0,75	0	0	28,25	99,7%	102,3%	Nein	3	0	Nein	Ja	4.136
Löbau	57.005	1.671	1.494,2	34,5	0	3,5	0	0	38	99,6%	100,4%	Nein	4	0	Nein	Ja	3.908
Meißen	63.899	1.671	1.572,9	30,3	0	9	8,25	0	39,3	96,7%	99,6%	Nein	5,5	0	Nein	Nein	3.828
Neustadt	37.908	1.671	1.504,5	21,5	0	5,75	1	0	27,25	108,1%	106,8%	Nein	0,5	0	Nein	Nein	3.572
Niesky	26.756	1.671	1.539,8	12	0	4	4	0	16	92,1%	102,4%	Nein	3,5	0	Nein	Ja	4.179
Pirna	89.988	1.671	1.523,7	51,5	0	7,75	1	0	59,25	100,3%	96,7%	Nein	6	0	Nein	Nein	3.856
Radeberg	59.578	1.671	1.582,4	35	0	6,5	2,5	0	41,5	110,2%	108,7%	Ja	0	0,1	Nein	Nein	4.082
Radebeul	80.809	1.671	1.545,2	46,3	0	10	7	0	56,3	107,7%	106,2%	Nein	1,5	0	Nein	Nein	3.975
Riesa	63.785	1.671	1.490,8	39	0	5	4	0	44	102,8%	103,5%	Nein	3,5	0	Nein	Nein	3.948
Weißwasser	37.668	1.671	1.513,1	21	0	1	1	0	22	88,4%	86,9%	Nein	5,5	0	Nein	Ja	5.000
Zittau	58.114	1.671	1.465,9	35	1	8,25	3,5	0	43,25	109,1%	103,7%	Nein	0,5	0	Nein	Nein	4.374

Planungsblatt zur Dokumentation des Standes der vertragsärztlichen Versorgung gem. § 4 Abs 1 Satz 6 BP-RL

KV Sachsen	Arztstand: 01.01.2019 Einwohnerstand: 30.06.2018					Versorgungsebene: 1 Hausärztliche Versorgung Arztgruppe: Hausärzte											
	1	2	3	4	5	6	7	8	9	10	11	12	13	14	15	16	17
Planungsbereich	Einwohner im Planungsbereich	Verhältniszahl	Verhältniszahl angepasst	Zugelassene Ärzte	... darunter zugelassen im MVZ	Angestellte Ärzte	... darunter angestellt im MVZ	Einmündige Ärzte und Einrichtungen	Summe der bedarfsplanungsrelevanten Ärzte	Versorgungsgrad	Versorgungsgrad im Vorjahr	Planungsbereich gesperrt (Ja / Nein)	Zahl der Zulassungsmöglichkeiten bis zur Sperrung	Zahl der Ärzte oberhalb der Sperrgrenze	Unterversorgung (Ja / Nein)	Drohende Unterversorgung (Ja / Nein)	Behandlungsfälle je Arzt für den Zeitraum der letzte 4 Quartale

Bezirksgeschäftsstelle Leipzig

Borna	69.215	1.671	1.530,8	33	1	15,75	6	0	48,75	107,8%	111,7%	Nein	1	0	Nein	Nein	3.578
Delitzsch	43.469	1.671	1.615,5	21	0	8,5	7,5	0	29,5	109,6%	110,2%	Nein	0,5	0	Nein	Nein	3.787
Eilenburg	52.619	1.671	1.576,7	32	0	5	4	0	37	110,9%	111,1%	Ja	0	0,3	Nein	Nein	3.875
Grimma	65.557	1.671	1.567,3	32	0	14,5	9	0	46,5	111,2%	110,8%	Ja	0	0,5	Nein	Nein	3.683
Leipzig	583.221	1.671	1.673,1	306,5	3	74,75	29,75	0	381,25	109,4%	110,2%	Nein	2,5	0	Nein	Nein	3.923
Markkleeberg	67.769	1.671	1.569,2	33	0	15	11	0	48	111,1%	109,8%	Ja	0	0,5	Nein	Nein	3.893
Oschatz	37.279	1.671	1.538,0	22	0	4,25	0	0	26,25	108,3%	106,8%	Nein	0,5	0	Nein	Nein	4.675
Schkeuditz	18.102	1.671	1.593,9	12	0	1	0	0	13	114,5%	116,5%	Ja	0	0,5	Nein	Nein	4.375
Torgau	46.186	1.671	1.578,6	22	0	3,25	1	0	25,25	86,3%	86,0%	Nein	7	0	Nein	Ja	4.502
Wurzen	55.230	1.671	1.586,2	28	0	11	4	0	39	112,0%	109,0%	Ja	0	0,7	Nein	Nein	3.854

Planungsblatt zur Dokumentation des Standes der vertragsärztlichen Versorgung gem. § 4 Abs 1 Satz 6 BP-RL

KV Sachsen	Arztstand: 01.01.2019 Einwohnerstand: 30.06.2018					Versorgungsebene: 2 Allgemeine fachärztliche Versorgung Arztgruppe: Augenärzte											
	1	2	3	4	5	6	7	8	9	10	11	12	13	14	15	16	17
Planungsbereich	Einwohner im Planungsbereich	Verhältniszahl	Verhältniszahl angepasst	Zugelassene Ärzte	... darunter zugelassen im MVZ	Angestellte Ärzte	... darunter angestellt im MVZ	Einmündige Ärzte und Einrichtungen	Summe der bedarfsplanungs-relevanten Ärzte	Versorgungsgrad	Versorgungsgrad im Vorjahr	Planungsbereich gesperrt (Ja / Nein)	Zahl der Zulassungsmöglichkeiten bis zur Sperrung	Zahl der Ärzte oberhalb der Sperrgrenze	Unterversorgung (Ja / Nein)	Drohende Unterversorgung (Ja / Nein)	Behandlungsfälle je Arzt für den Zeitraum der letzte 4 Quartale

Bezirksgeschäftsstelle Chemnitz

Annaberg	72.435	22.151	18.605,7	3	0	1	1	0	4	102,7%	102,4%	Nein	0,5	0	Nein	Ja	7.094
Aue-Schwarzenberg	111.376	20.664	16.706,3	4	0	1	1	0	5	75,0%	100,7%	Nein	2,5	0	Nein	Ja	7.549
Chemnitz, Stadt	246.887	13.399	11.352,7	15,5	0	10	4	0,75	25,5 §	117,3%	112,7%	Ja	0	1,6	Nein	Nein	5.650
Chemnitzer Land	117.039	22.151	18.058,9	4	0	4	3	0,5	8 §	123,4%	122,1%	Ja	0	0,9	Nein	Nein	5.480
Döbeln	63.204	22.151	18.605,7	1,5	1	1	0	0	2,5	73,6%	58,5%	Nein	1,5	0	Nein	Nein	7.364
Freiberg	129.814	20.664	17.701,2	9	0	0	0	0	9	122,7%	121,3%	Ja	0	0,9	Nein	Nein	6.641
Mittlerer Erzgebirgskreis	76.231	22.151	18.525,5	2	0	1,5	0	0	3,5	85,1%	108,9%	Nein	1,5	0	Nein	Nein	6.524
Mittweida	113.928	22.151	18.605,7	5	0	2	1	0	7	114,3%	113,5%	Ja	0	0,3	Nein	Ja	6.964
Plauen, Stadt / Vogtlandkreis	228.607	20.664	16.811,3	10	0	2	1	0,5	12,5	91,9%	98,6%	Nein	2,5	0	Nein	Ja	6.771
Stollberg	78.927	22.151	18.328,2	5	0	0	0	0	5	116,1%	115,8%	Ja	0	0,3	Nein	Ja	5.432
Zwickau	201.503	20.664	17.171,0	13	0	4	2	0,5	17 §	144,9%	143,7%	Ja	0	4,1	Nein	Nein	6.407

Planungsblatt zur Dokumentation des Standes der vertragsärztlichen Versorgung gem. § 4 Abs 1 Satz 6 BP-RL

KV Sachsen	Arztstand: 01.01.2019 Einwohnerstand: 30.06.2018					Versorgungsebene: 2 Allgemeine fachärztliche Versorgung Arztgruppe: Augenärzte												
	1	2	3	4	5	6	7	8	9	10	11	12	13	14	15	16	17	18
Planungsbereich	Einwohner im Planungsbereich	Verhältniszahl	Verhältniszahl angepasst	Zugelassene Ärzte	... darunter zugelassen im MVZ	Angestellte Ärzte	... darunter angestellt im MVZ	Einmündige Ärzte und Einrichtungen	Summe der bedarfplanungs- relevanten Ärzte	Versorgungsgrad	Versorgungsgrad im Vorjahr	Planungsbereich gesperrt (Ja / Nein)	Zahl der Zulassungs- möglichkeiten bis zur Sperrung	Zahl der Ärzte oberhalb der Sperrgrenze	Unterversorgung (Ja / Nein)	Drohende Unterversorgung (Ja / Nein)	Behandlungsfälle je Arzt für den Zeitraum der letzte 4 Quartale	

Bezirksgeschäftsstelle Dresden

Bautzen	132.931	20.664	17.898,7	7	0	1,5	1	0,5	8,5	§ 114,4%	113,9%	Ja	0	0,3	Nein	Nein	6.710
Dresden, Stadt	551.726	13.399	12.997,4	39,5	1,5	11,75	5	0,25	51,25	§ 120,7%	121,6%	Ja	0	4,6	Nein	Nein	6.002
Görlitz, Stadt / Niederschlesischer Oberlausitzkreis	136.538	20.664	17.508,1	7,5	0	3,5	3,5	0,25	11	§ 141,1%	140,3%	Ja	0	2,4	Nein	Nein	6.666
Hoyerswerda, Stadt / Landkreis Kamenz	168.764	22.151	18.933,3	5	0,5	5,5	5	0	10,5	117,8%	117,2%	Ja	0	0,7	Nein	Nein	6.916
Löbau-Zittau	118.883	20.664	16.399,0	10	0	0	0	0	10	137,9%	136,1%	Ja	0	2	Nein	Nein	5.794
Meißen	144.708	20.229	17.639,9	8,5	0	1,5	0	0	10	121,9%	122,3%	Ja	0	1	Nein	Nein	7.393
Riesa-Großenhain	97.738	22.151	18.605,7	5	0	1	0	0	6	114,2%	113,3%	Ja	0	0,2	Nein	Nein	5.865
Sächsische Schweiz	127.896	22.151	18.406,6	8	0	1	0	0	9	129,5%	128,9%	Ja	0	1,4	Nein	Nein	7.174
Weißeritzkreis	117.480	22.151	19.669,2	5	0	2	0,75	0	7	117,2%	117,6%	Ja	0	0,4	Nein	Nein	6.876

Planungsblatt zur Dokumentation des Standes der vertragsärztlichen Versorgung gem. § 4 Abs 1 Satz 6 BP-RL

KV Sachsen	Arztstand: 01.01.2019 Einwohnerstand: 30.06.2018					Versorgungsebene: 2 Allgemeine fachärztliche Versorgung Arztgruppe: Augenärzte												
	1	2	3	4	5	6	7	8	9	10	11	12	13	14	15	16	17	18
Planungsbereich	Einwohner im Planungsbereich	Verhältniszahl	Verhältniszahl angepasst	Zugelassene Ärzte	... darunter zugelassen im MVZ	Angestellte Ärzte	... darunter angestellt im MVZ	Einmündige Ärzte und Einrichtungen	Summe der bedarfsplanungsrelevanten Ärzte	Versorgungsgrad	Versorgungsgrad im Vorjahr	Planungsbereich gesperrt (Ja / Nein)	Zahl der Zulassungsmöglichkeiten bis zur Sperrung	Zahl der Ärzte oberhalb der Sperrgrenze	Unterversorgung (Ja / Nein)	Drohende Unterversorgung (Ja / Nein)	Behandlungsfälle je Arzt für den Zeitraum der letzte 4 Quartale	

Bezirksgeschäftsstelle Leipzig

Delitzsch	114.190	22.151	20.176,7	7	0	0	0	0	7	123,7%	124,2%	Ja	0	0,8	Nein	Nein	7.375
Leipzig, Stadt	583.221	13.399	13.433,6	33	0	15,25	6	0,5	48,25	§ 111,1%	111,6%	Ja	0	0,6	Nein	Nein	5.838
Leipziger Land	136.984	22.151	19.144,0	7	0	1	0	0	8	111,8%	126,1%	Ja	0	0,1	Nein	Nein	7.045
Muldentalkreis	120.787	22.151	19.714,3	7	0	1,5	0	0	8,5	138,7%	122,7%	Ja	0	1,8	Nein	Nein	6.006
Torgau-Oschatz	83.465	22.151	19.359,4	5	0	1	0	0	6	139,2%	138,5%	Ja	0	1,3	Nein	Nein	7.853

Planungsblatt zur Dokumentation des Standes der vertragsärztlichen Versorgung gem. § 4 Abs 1 Satz 6 BP-RL

KV Sachsen	Arztstand: 01.01.2019 Einwohnerstand: 30.06.2018					Versorgungsebene: 2 Allgemeine fachärztliche Versorgung Arztgruppe: Chirurgen und Orthopäden											
	1	2	3	4	5	6	7	8	9	10	11	12	13	14	15	16	17
Planungsbereich	Einwohner im Planungsbereich	Verhältniszahl	Verhältniszahl angepasst	Zugelassene Ärzte	... darunter zugelassen im MVZ	Angestellte Ärzte	... darunter angestellt im MVZ	Einmündige Ärzte und Einrichtungen	Summe der bedarfsplanungsrelevanten Ärzte	Versorgungsgrad	Versorgungsgrad im Vorjahr	Planungsbereich gesperrt (Ja / Nein)	Zahl der Zulassungsmöglichkeiten bis zur Sperrung	Zahl der Ärzte oberhalb der Sperrgrenze	Unterversorgung (Ja / Nein)	Drohende Unterversorgung (Ja / Nein)	Behandlungsfälle je Arzt für den Zeitraum der letzte 4 Quartale

Bezirksgeschäftsstelle Chemnitz

Annaberg	72.435	16.133	15.421,8	4	0	3	3	0	7	149,0%		Ja	0	1,8	Nein	Nein	4.798
Aue-Schwarzenberg	111.376	14.844	14.039,1	12	0	2	1	0,25	14	§ 176,5%		Ja	0	5,3	Nein	Nein	3.897
Chemnitz, Stadt	246.887	9.202	8.817,3	29,5	1	12	9,5	0,5	41,5	§ 148,2%		Ja	0	10,7	Nein	Nein	4.454
Chemnitzer Land	117.039	16.133	15.294,2	9	0	6	5	0	15	196,0%		Ja	0	6,6	Nein	Nein	4.948
Döbeln	63.204	16.133	15.421,8	3	1	4	4	1,25	7	§ 170,8%		Ja	0	2,5	Nein	Nein	4.711
Freiberg	129.814	14.844	14.266,1	9	0	4,25	4,25	0	13,25	145,6%		Ja	0	3,3	Nein	Nein	4.693
Mittlerer Erzgebirgskreis	76.231	16.133	15.403,4	6	0	1	1	0,5	7	§ 141,4%		Ja	0	1,6	Nein	Nein	4.681
Mittweida	113.928	16.133	15.421,8	6	0	5	4	0,25	11	§ 148,9%		Ja	0	2,9	Nein	Nein	3.981
Plauen, Stadt / Vogtlandkreis	228.607	14.844	14.063,9	24,5	0	5,5	4,5	0	30	184,6%		Ja	0	12,1	Nein	Nein	4.085
Stollberg	78.927	16.133	15.357,7	3	0	6	6	0	9	175,1%		Ja	0	3,3	Nein	Nein	4.710
Zwickau	201.503	14.844	14.147,5	12,5	0	19,5	18	0	32	224,7%		Ja	0	16,3	Nein	Nein	4.084

Planungsblatt zur Dokumentation des Standes der vertragsärztlichen Versorgung gem. § 4 Abs 1 Satz 6 BP-RL

KV Sachsen	Arztstand: 01.01.2019 Einwohnerstand: 30.06.2018					Versorgungsebene: 2 Allgemeine fachärztliche Versorgung Arztgruppe: Chirurgen und Orthopäden											
	1	2	3	4	5	6	7	8	9	10	11	12	13	14	15	16	17
Planungsbereich	Einwohner im Planungsgebiet	Verhältniszahl	Verhältniszahl angepasst	Zugelassene Ärzte	... darunter zugelassen im MVZ	Angestellte Ärzte	... darunter angestellt im MVZ	Einmündige Ärzte und Einrichtungen	Summe der bedarfsplanungs-relevanten Ärzte	Versorgungsgrad	Versorgungsgrad im Vorjahr	Planungsbereich gesperrt (Ja / Nein)	Zahl der Zulassungsmöglichkeiten bis zur Sperrung	Zahl der Ärzte oberhalb der Sperrgrenze	Unterversorgung (Ja / Nein)	Drohende Unterversorgung (Ja / Nein)	Behandlungsfälle je Arzt für den Zeitraum der letzte 4 Quartale

Bezirksgeschäftsstelle Dresden

Bautzen	132.931	14.844	14.309,0	9	0	5	4	0	14	150,7%		Ja	0	3,8	Nein	Nein	5.152
Dresden, Stadt	551.726	9.202	9.133,7	61	4,5	12,25	11,75	1,5	73,25	§ 121,3%		Ja	0	6,9	Nein	Nein	4.206
Görlitz, Stadt / Niederschlesischer Oberlausitzkreis	136.538	14.844	14.223,5	10,5	0	5,5	5,5	0	16	166,7%		Ja	0	5,4	Nein	Nein	4.370
Hoyerswerda, Stadt / Landkreis Kamenz	168.764	16.133	15.495,6	15	0	2	2	0,75	17	§ 156,1%		Ja	0	5	Nein	Nein	4.599
Löbau-Zittau	118.883	14.844	13.965,0	12	2	2	2	0	14	164,5%		Ja	0	4,6	Nein	Nein	4.981
Meißen	144.708	14.210	13.722,5	11,5	0	8	8	0,75	19,5	§ 184,9%		Ja	0	7,9	Nein	Nein	4.265
Riesa-Großenhain	97.738	16.133	15.421,8	8	0	3,5	3,5	0	11,5	181,5%		Ja	0	4,5	Nein	Nein	4.626
Sächsische Schweiz	127.896	16.133	15.376,0	11	0	2	2	0	13	156,3%		Ja	0	3,9	Nein	Nein	4.856
Weißeritzkreis	117.480	16.133	15.654,9	7,5	0	2,5	2	0	10	133,3%		Ja	0	1,7	Nein	Nein	4.126

Planungsblatt zur Dokumentation des Standes der vertragsärztlichen Versorgung gem. § 4 Abs 1 Satz 6 BP-RL

KV Sachsen		Arztstand: 01.01.2019 Einwohnerstand: 30.06.2018				Versorgungsebene: 2 Allgemeine fachärztliche Versorgung Arztgruppe: Chirurgen und Orthopäden											
1	2	3	4	5	6	7	8	9	10	11	12	13	14	15	16	17	18
Planungsbereich	Einwohner im Planungsbereich	Verhältniszahl	Verhältniszahl angepasst	Zugelassene Ärzte	... darunter zugelassen im MVZ	Angestellte Ärzte	... darunter angestellt im MVZ	Einmündige Ärzte und Einrichtungen	Summe der bedarfsplanungsrelevanten Ärzte	Versorgungsgrad	Versorgungsgrad im Vorjahr	Planungsbereich gesperrt (Ja / Nein)	Zahl der Zulassungsmöglichkeiten bis zur Sperrung	Zahl der Ärzte oberhalb der Sperrgrenze	Unterversorgung (Ja / Nein)	Drohende Unterversorgung (Ja / Nein)	Behandlungsfälle je Arzt für den Zeitraum der letzte 4 Quartale

Bezirksgeschäftsstelle Leipzig

Delitzsch	114.190	16.133	15.759,8	12	0	2	2	0	14	193,2%		Ja	0	6	Nein	Nein	4.998
Leipzig, Stadt	583.221	9.202	9.207,7	67	5	17,25	13,25	0	84,25	133,0%		Ja	0	14,7	Nein	Nein	4.449
Leipziger Land	136.984	16.133	15.542,2	8,5	0	4	4	0	12,5	141,8%		Ja	0	2,8	Nein	Nein	4.823
Muldentalkreis	120.787	16.133	15.664,4	5	0	5,5	5,5	0,75	10,5	§ 136,2%		Ja	0	2	Nein	Nein	5.037
Torgau-Oschatz	83.465	16.133	15.589,0	4	0	3	3	0	7	130,7%		Ja	0	1,1	Nein	Nein	4.975

Planungsblatt zur Dokumentation des Standes der vertragsärztlichen Versorgung gem. § 4 Abs 1 Satz 6 BP-RL

KV Sachsen	Arztstand: 01.01.2019 Einwohnerstand: 30.06.2018					Versorgungsebene: 2 Allgemeine fachärztliche Versorgung Arztgruppe: Frauenärzte												
	1	2	3	4	5	6	7	8	9	10	11	12	13	14	15	16	17	18
Planungsbereich	Einwohner im Planungsbereich	Verhältniszahl	Verhältniszahl angepasst	Zugelassene Ärzte	... darunter zugelassen im MVZ	Angestellte Ärzte	... darunter angestellt im MVZ	Einmündige Ärzte und Einrichtungen	Summe der bedarfsplanungs-relevanten Ärzte	Versorgungsgrad	Versorgungsgrad im Vorjahr	Planungsbereich gesperrt (Ja / Nein)	Zahl der Zulassungsmöglichkeiten bis zur Sperrung	Zahl der Ärzte oberhalb der Sperrgrenze	Unterversorgung (Ja / Nein)	Drohende Unterversorgung (Ja / Nein)	Behandlungsfälle je Arzt für den Zeitraum der letzte 4 Quartale	

Bezirksgeschäftsstelle Chemnitz

Annaberg	36.948	6.371	6.619,0	7	0	1	1	0,25	8	§ 143,3%	140,0%	Ja	0	1,9	Nein	Nein	3.965
Aue-Schwarzenberg	57.283	6.042	6.370,2	11,5	0	1,5	1	0	13	144,6%	140,5%	Ja	0	3,1	Nein	Nein	3.952
Chemnitz, Stadt	124.877	3.733	3.865,8	34	0	5	3	0,25	39	§ 120,7%	120,6%	Ja	0	3,5	Nein	Nein	5.923
Chemnitzer Land	59.972	6.371	6.695,1	12	0	1	1	0	13	145,1%	142,4%	Ja	0	3,2	Nein	Nein	4.699
Döbeln	31.770	6.371	6.619,0	6	0	1,75	1,75	0	7,75	161,5%	159,0%	Ja	0	2,5	Nein	Nein	3.994
Freiberg	65.116	6.042	6.231,7	12	0	3	3	0	15	143,6%	141,7%	Ja	0	3,5	Nein	Nein	4.638
Mittlerer Erzgebirgskreis	38.520	6.371	6.629,8	7	0	0	0	0	7	120,5%	118,1%	Ja	0	0,6	Nein	Nein	4.377
Mittweida	57.437	6.371	6.619,0	8	0	4	4	0	12	138,3%	124,3%	Ja	0	2,5	Nein	Nein	4.351
Plauen, Stadt / Vogtlandkreis	117.169	6.042	6.354,6	21	0	4,25	4	0,5	25,25	§ 136,9%	134,8%	Ja	0	5	Nein	Nein	4.102
Stollberg	40.369	6.371	6.656,8	6	0	3	3	0	9	148,4%	146,0%	Ja	0	2,3	Nein	Nein	5.108
Zwickau	103.187	6.042	6.302,8	21,5	1	5,75	4,25	0	27,25	166,4%	163,8%	Ja	0	9,3	Nein	Nein	4.589

Planungsblatt zur Dokumentation des Standes der vertragsärztlichen Versorgung gem. § 4 Abs 1 Satz 6 BP-RL

KV Sachsen	Arztstand: 01.01.2019 Einwohnerstand: 30.06.2018					Versorgungsebene: 2 Allgemeine fachärztliche Versorgung Arztgruppe: Frauenärzte												
	1	2	3	4	5	6	7	8	9	10	11	12	13	14	15	16	17	18
Planungsbereich	Einwohner im Planungsbereich	Verhältniszahl	Verhältniszahl angepasst	Zugelassene Ärzte	... darunter zugelassen im MVZ	Angestellte Ärzte	... darunter angestellt im MVZ	Einmündige Ärzte und Einrichtungen	Summe der bedarfsplanungs-relevanten Ärzte	Versorgungsgrad	Versorgungsgrad im Vorjahr	Planungsbereich gesperrt (Ja / Nein)	Zahl der Zulassungsmöglichkeiten bis zur Sperrung	Zahl der Ärzte oberhalb der Sperrgrenze	Unterversorgung (Ja / Nein)	Drohende Unterversorgung (Ja / Nein)	Behandlungsfälle je Arzt für den Zeitraum der letzte 4 Quartale	

Bezirksgeschäftsstelle Dresden

Bautzen	67.333	6.042	6.206,8	13,5	0	1,5	0	0	15	138,3%	136,2%	Ja	0	3,1	Nein	Nein	4.354
Dresden, Stadt	276.664	3.733	3.692,6	76,5	1	10	3	0,5	86,5	§ 115,5%	116,8%	Ja	0	4,1	Nein	Nein	5.733
Görlitz, Stadt / Niederschlesischer Oberlausitzkreis	69.785	6.042	6.256,9	13	0	1,5	1,5	0	14,5	130,0%	129,0%	Ja	0	2,2	Nein	Nein	4.347
Hoyerswerda, Stadt / Landkreis Kamenz	85.457	6.371	6.576,4	17	0,5	3,25	3,25	0	20,25	155,8%	153,8%	Ja	0	6	Nein	Nein	3.738
Löbau-Zittau	60.540	6.042	6.417,8	11	0	1	1	0,25	12	§ 127,2%	124,1%	Ja	0	1,6	Nein	Nein	4.187
Meißen	73.919	5.619	5.758,4	13	0	1,5	1	0	14,5	113,0%	112,9%	Ja	0	0,4	Nein	Nein	4.375
Riesa-Großenhain	49.056	6.371	6.619,0	6	0	2,5	2,5	0	8,5	114,7%	112,4%	Ja	0	0,4	Nein	Nein	5.428
Sächsische Schweiz	64.777	6.371	6.646,0	15	0	0	0	0	15	153,9%	152,5%	Ja	0	4,3	Nein	Nein	4.030
Weißeritzkreis	59.528	6.371	6.487,5	11	0	1	1	0	12	130,8%	130,7%	Ja	0	1,9	Nein	Nein	4.056

Planungsblatt zur Dokumentation des Standes der vertragsärztlichen Versorgung gem. § 4 Abs 1 Satz 6 BP-RL

KV Sachsen		Arztstand: 01.01.2019 Einwohnerstand: 30.06.2018				Versorgungsebene: 2 Allgemeine fachärztliche Versorgung Arztgruppe: Frauenärzte											
1	2	3	4	5	6	7	8	9	10	11	12	13	14	15	16	17	18
Planungsbereich	Einwohner im Planungsbereich	Verhältniszahl	Verhältniszahl angepasst	Zugelassene Ärzte	... darunter zugelassen im MVZ	Angestellte Ärzte	... darunter angestellt im MVZ	Einmündige Ärzte und Einrichtungen	Summe der bedarfsplanungs- relevanten Ärzte	Versorgungsgrad	Versorgungsgrad im Vorjahr	Planungsbereich gesperrt (Ja / Nein)	Zahl der Zulassungs- möglichkeiten bis zur Sperrung	Zahl der Ärzte oberhalb der Sperrgrenze	Unterversorgung (Ja / Nein)	Drohende Unterversorgung (Ja / Nein)	Behandlungsfälle je Arzt für den Zeitraum der letzte 4 Quartale

Bezirksgeschäftsstelle Leipzig

Delitzsch	57.532	6.371	6.431,3	9	0	2	2	0	11	123,0%	123,7%	Ja	0	1,2	Nein	Nein	4.454
Leipzig, Stadt	296.602	3.733	3.655,9	68,5	1	19,75	10	2	88,25	§ 108,8%	108,9%	Nein	1	0	Nein	Nein	3.981
Leipziger Land	70.055	6.371	6.550,0	13	0	2	2	0	15	140,2%	140,2%	Ja	0	3,2	Nein	Nein	3.796
Muldentalkreis	61.320	6.371	6.482,3	7	0	5	5	0	12	126,9%	126,0%	Ja	0	1,6	Nein	Nein	3.907
Torgau-Oschatz	41.870	6.371	6.523,8	8	0	1	0	0,5	9	§ 140,2%	138,2%	Ja	0	1,9	Nein	Nein	4.024

Planungsblatt zur Dokumentation des Standes der vertragsärztlichen Versorgung gem. § 4 Abs 1 Satz 6 BP-RL

KV Sachsen	Arztstand: 01.01.2019 Einwohnerstand: 30.06.2018					Versorgungsebene: 2 Allgemeine fachärztliche Versorgung Arztgruppe: Hautärzte												
	1	2	3	4	5	6	7	8	9	10	11	12	13	14	15	16	17	18
Planungsbereich	Einwohner im Planungsbereich	Verhältniszahl	Verhältniszahl angepasst	Zugelassene Ärzte	... darunter zugelassen im MVZ	Angestellte Ärzte	... darunter angestellt im MVZ	Einmündige Ärzte und Einrichtungen	Summe der bedarfsplanungsrelevanten Ärzte	Versorgungsgrad	Versorgungsgrad im Vorjahr	Planungsbereich gesperrt (Ja / Nein)	Zahl der Zulassungsmöglichkeiten bis zur Sperrung	Zahl der Ärzte oberhalb der Sperrgrenze	Unterversorgung (Ja / Nein)	Drohende Unterversorgung (Ja / Nein)	Behandlungsfälle je Arzt für den Zeitraum der letzte 4 Quartale	

Bezirksgeschäftsstelle Chemnitz

Annaberg	72.435	41.924	39.617,3	3	0	0	0	0	3	164,1%	162,0%	Ja	0	1	Nein	Nein	7.517
Aue-Schwarzenberg	111.376	40.042	37.339,2	5	0	1	1	0	6	201,2%	164,9%	Ja	0	2,7	Nein	Nein	6.179
Chemnitz, Stadt	246.887	21.703	20.570,1	10	0	3	3	0	13	108,3%	110,6%	Nein	0,5	0	Nein	Nein	5.277
Chemnitzer Land	117.039	41.924	39.209,2	2	0	2	1	0	4	134,0%	165,2%	Ja	0	0,7	Nein	Nein	6.911
Döbeln	63.204	41.924	39.617,3	3	0	0	0	0	3	188,0%	186,2%	Ja	0	1,2	Nein	Nein	7.064
Freiberg	129.814	40.042	38.093,8	5	0	0	0	0	5	146,7%	145,0%	Ja	0	1,3	Nein	Nein	6.840
Mittlerer Erzgebirgskreis	76.231	41.924	39.558,5	1	0	0,5	0,5	0	1,5	77,8%	76,8%	Nein	1	0	Nein	Ja	7.152
Mittweida	113.928	41.924	39.617,3	2	0	0	0	0	2	69,5%	68,7%	Nein	1,5	0	Nein	Nein	7.676
Plauen, Stadt / Vogtlandkreis	228.607	40.042	37.421,5	7	0	3	3	0	10	163,7%	162,0%	Ja	0	3,3	Nein	Nein	5.690
Stollberg	78.927	41.924	39.412,2	3	0	0	0	0	3	149,8%	148,4%	Ja	0	0,8	Nein	Nein	6.230
Zwickau	201.503	40.042	37.698,7	6	0	2	2	0	8	149,7%	148,0%	Ja	0	2,1	Nein	Nein	7.251

Planungsblatt zur Dokumentation des Standes der vertragsärztlichen Versorgung gem. § 4 Abs 1 Satz 6 BP-RL

KV Sachsen	Arztstand: 01.01.2019 Einwohnerstand: 30.06.2018					Versorgungsebene: 2 Allgemeine fachärztliche Versorgung Arztgruppe: Hautärzte											
	1	2	3	4	5	6	7	8	9	10	11	12	13	14	15	16	17
Planungsbereich	Einwohner im Planungsbereich	Verhältniszahl	Verhältniszahl angepasst	Zugelassene Ärzte	... darunter zugelassen im MVZ	Angestellte Ärzte	... darunter angestellt im MVZ	Einmündige Ärzte und Einrichtungen	Summe der bedarfplanungs- relevanten Ärzte	Versorgungsgrad	Versorgungsgrad im Vorjahr	Planungsbereich gesperrt (Ja / Nein)	Zahl der Zulassungs- möglichkeiten bis zur Sperrung	Zahl der Ärzte oberhalb der Sperrgrenze	Unterversorgung (Ja / Nein)	Drohende Unterversorgung (Ja / Nein)	Behandlungsfälle je Arzt für den Zeitraum der letzte 4 Quartale

Bezirksgeschäftsstelle Dresden

Bautzen	132.931	40.042	38.236,9	4	0	0	0	0	4	115,1%	142,3%	Ja	0	0,2	Nein	Nein	7.534
Dresden, Stadt	551.726	21.703	21.500,0	24	0	6	4	0,25	30	§ 116,9%	118,1%	Ja	0	1,8	Nein	Nein	6.986
Görlitz, Stadt / Niederschlesischer Oberlausitzkreis	136.538	40.042	37.951,8	3	0	1,5	1,5	0	4,5	125,1%	110,4%	Ja	0	0,5	Nein	Nein	7.827
Hoyerswerda, Stadt / Landkreis Kamenz	168.764	41.924	39.854,4	6	0	1	1	0	7	165,3%	163,8%	Ja	0	2,3	Nein	Nein	7.909
Löbau-Zittau	118.883	40.042	37.094,2	3	0	0	0	0	3	93,6%	92,0%	Nein	1	0	Nein	Ja	7.732
Meißen	144.708	35.704	34.171,5	5,5	0	1	1	0	6,5	153,5%	129,9%	Ja	0	1,8	Nein	Nein	6.118
Riesa-Großenhain	97.738	41.924	39.617,3	3	0	1	0	0	4	162,1%	159,9%	Ja	0	1,3	Nein	Nein	7.754
Sächsische Schweiz	127.896	41.924	39.470,6	4	0	0	0	0	4	123,4%	122,7%	Ja	0	0,4	Nein	Nein	6.790
Weißeritzkreis	117.480	41.924	40.367,7	3	0	1	1	0	4	137,4%	137,4%	Ja	0	0,8	Nein	Nein	6.479

Planungsblatt zur Dokumentation des Standes der vertragsärztlichen Versorgung gem. § 4 Abs 1 Satz 6 BP-RL

1	Arztstand: 01.01.2019 Einwohnerstand: 30.06.2018					Versorgungsebene: 2 Allgemeine fachärztliche Versorgung Arztgruppe: Hautärzte											
	2	3	4	5	6	7	8	9	10	11	12	13	14	15	16	17	18
Planungsbereich	Einwohner im Planungsbereich	Verhältniszahl	Verhältniszahl angepasst	Zugelassene Ärzte	... darunter zugelassen im MVZ	Angestellte Ärzte	... darunter angestellt im MVZ	Einmündige Ärzte und Einrichtungen	Summe der bedarfplanungs- relevanten Ärzte	Versorgungsgrad	Versorgungsgrad im Vorjahr	Planungsbereich gesperrt (Ja / Nein)	Zahl der Zulassungs- möglichkeiten bis zur Sperrung	Zahl der Ärzte oberhalb der Sperrgrenze	Unterversorgung (Ja / Nein)	Drohende Unterversorgung (Ja / Nein)	Behandlungsfälle je Arzt für den Zeitraum der letzte 4 Quartale

Bezirksgeschäftsstelle Leipzig

Delitzsch	114.190	41.924	40.706,9	5	0	0	0	0	5	178,2%	179,3%	Ja	0	1,9	Nein	Nein	6.943
Leipzig, Stadt	583.221	21.703	21.720,1	24	0	6	0	0	30	111,7%	114,3%	Ja	0	0,5	Nein	Nein	7.279
Leipziger Land	136.984	41.924	40.004,0	5	0	0	0	0	5	146,0%	146,2%	Ja	0	1,2	Nein	Nein	8.387
Muldentalkreis	120.787	41.924	40.398,3	4	0	0	0	0	4	133,8%	133,4%	Ja	0	0,7	Nein	Nein	7.934
Torgau-Oschatz	83.465	41.924	40.154,7	3	0	0	0	0	3	144,3%	143,0%	Ja	0	0,7	Nein	Nein	7.506

Planungsblatt zur Dokumentation des Standes der vertragsärztlichen Versorgung gem. § 4 Abs 1 Satz 6 BP-RL

KV Sachsen	Arztstand: 01.01.2019 Einwohnerstand: 30.06.2018					Versorgungsebene: 2 Allgemeine fachärztliche Versorgung Arztgruppe: HNO-Ärzte												
	1	2	3	4	5	6	7	8	9	10	11	12	13	14	15	16	17	18
Planungsbereich	Einwohner im Planungsbereich	Verhältniszahl	Verhältniszahl angepasst	Zugelassene Ärzte	... darunter zugelassen im MVZ	Angestellte Ärzte	... darunter angestellt im MVZ	Einmündige Ärzte und Einrichtungen	Summe der bedarfsplanungs-relevanten Ärzte	Versorgungsgrad	Versorgungsgrad im Vorjahr	Planungsbereich gesperrt (Ja / Nein)	Zahl der Zulassungsmöglichkeiten bis zur Sperrung	Zahl der Ärzte oberhalb der Sperrgrenze	Unterversorgung (Ja / Nein)	Drohende Unterversorgung (Ja / Nein)	Behandlungsfälle je Arzt für den Zeitraum der letzte 4 Quartale	

Bezirksgeschäftsstelle Chemnitz

Annaberg	72.435	33.071	31.904,6	3	0	0	0	0	3	132,1%	130,2%	Ja	0	0,5	Nein	Nein	5.402
Aue-Schwarzenberg	111.376	31.768	30.386,9	3	0	2,5	0	0	5,5	150,1%	147,3%	Ja	0	1,5	Nein	Nein	4.716
Chemnitz, Stadt	246.887	17.675	17.084,2	8	0	8,5	8,5	0,25	16,5 §	114,2%	114,4%	Ja	0	0,6	Nein	Nein	4.911
Chemnitzer Land	117.039	33.071	31.693,2	4	0	2	2	0	6	162,5%	160,1%	Ja	0	1,9	Nein	Nein	4.760
Döbeln	63.204	33.071	31.904,6	2	0	1	0	0	3	151,4%	149,9%	Ja	0	0,8	Nein	Nein	4.325
Freiberg	129.814	31.768	30.779,6	5	0	1	1	0	6	142,3%	140,6%	Ja	0	1,4	Nein	Nein	5.503
Mittlerer Erzgebirgskreis	76.231	33.071	31.874,2	4	0	0	0	0	4	167,3%	164,8%	Ja	0	1,4	Nein	Nein	5.250
Mittweida	113.928	33.071	31.904,6	5	0	1	1	0	6	168,0%	165,7%	Ja	0	2,1	Nein	Nein	5.399
Plauen, Stadt / Vogtlandkreis	228.607	31.768	30.430,0	7	0	7	7	0,25	14 §	186,4%	184,3%	Ja	0	5,7	Nein	Nein	4.636
Stollberg	78.927	33.071	31.798,5	1	0	3	3	0,25	4 §	161,2%	159,4%	Ja	0	1,3	Nein	Nein	3.511
Zwickau	201.503	31.768	30.574,7	7	0	5	5	0	12	182,1%	180,0%	Ja	0	4,8	Nein	Nein	4.381

Planungsblatt zur Dokumentation des Standes der vertragsärztlichen Versorgung gem. § 4 Abs 1 Satz 6 BP-RL

KV Sachsen	Arztstand: 01.01.2019 Einwohnerstand: 30.06.2018					Versorgungsebene: 2 Allgemeine fachärztliche Versorgung Arztgruppe: HNO-Ärzte												
	1	2	3	4	5	6	7	8	9	10	11	12	13	14	15	16	17	18
Planungsbereich	Einwohner im Planungsbereich	Verhältniszahl	Verhältniszahl angepasst	Zugelassene Ärzte	... darunter zugelassen im MVZ	Angestellte Ärzte	... darunter angestellt im MVZ	Einmündige Ärzte und Einrichtungen	Summe der bedarfsplanungs- relevanten Ärzte	Versorgungsgrad	Versorgungsgrad im Vorjahr	Planungsbereich gesperrt (Ja / Nein)	Zahl der Zulassungs- möglichkeiten bis zur Sperrung	Zahl der Ärzte oberhalb der Sperrgrenze	Unterversorgung (Ja / Nein)	Drohende Unterversorgung (Ja / Nein)	Behandlungsfälle je Arzt für den Zeitraum der letzte 4 Quartale	

Bezirksgeschäftsstelle Dresden

Bautzen	132.931	31.768	30.853,5	3	0	2	2	0	5	116,1%	114,7%	Ja	0	0,3	Nein	Nein	4.972
Dresden, Stadt	551.726	17.675	17.570,8	32	0	3	2	0	35	111,5%	112,7%	Ja	0	0,5	Nein	Nein	5.153
Görlitz, Stadt / Niederschlesischer Oberlausitzkreis	136.538	31.768	30.706,1	4	0	2	2	0	6	134,9%	134,0%	Ja	0	1,1	Nein	Nein	6.121
Hoyerswerda, Stadt / Landkreis Kamenz	168.764	33.071	32.026,7	7	0	0	0	0	7	132,8%	131,5%	Ja	0	1,2	Nein	Nein	5.717
Löbau-Zittau	118.883	31.768	30.258,2	5	0	0	0	0	5	127,3%	125,0%	Ja	0	0,7	Nein	Nein	6.211
Meißen	144.708	26.943	26.205,1	5	0	2	2	0	7	126,8%	126,7%	Ja	0	0,9	Nein	Nein	5.435
Riesa-Großenhain	97.738	33.071	31.904,6	5	0	0	0	0	5	163,2%	160,8%	Ja	0	1,6	Nein	Nein	5.442
Sächsische Schweiz	127.896	33.071	31.828,8	3	0	3	3	0	6	149,3%	148,4%	Ja	0	1,6	Nein	Nein	4.912
Weißeritzkreis	117.480	33.071	32.289,4	3	0	1	1	0	4	109,9%	109,9%	Ja	0	0	Nein	Nein	5.451

Planungsblatt zur Dokumentation des Standes der vertragsärztlichen Versorgung gem. § 4 Abs 1 Satz 6 BP-RL

1	2	3	4	5	6	Versorgungsebene: 2 Allgemeine fachärztliche Versorgung Arztgruppe: HNO-Ärzte											
						7	8	9	10	11	12	13	14	15	16	17	18
Planungsbereich	Einwohner im Planungsbereich	Verhältniszahl	Verhältniszahl angepasst	Zugelassene Ärzte	... darunter zugelassen im MVZ	Angestellte Ärzte	... darunter angestellt im MVZ	Einmündige Ärzte und Einrichtungen	Summe der bedarfsplanungs-relevanten Ärzte	Versorgungsgrad	Versorgungsgrad im Vorjahr	Planungsbereich gesperrt (Ja / Nein)	Zahl der Zulassungsmöglichkeiten bis zur Sperrung	Zahl der Ärzte oberhalb der Sperrgrenze	Unterversorgung (Ja / Nein)	Drohende Unterversorgung (Ja / Nein)	Behandlungsfälle je Arzt für den Zeitraum der letzte 4 Quartale

Bezirksgeschäftsstelle Leipzig

Delitzsch	114.190	33.071	32.461,6	4	0	2	0	0	6	170,6%	171,6%	Ja	0	2,1	Nein	Nein	6.774
Leipzig, Stadt	583.221	17.675	17.683,7	28	0	8,5	7	0,25	36,5	110,7%	113,4%	Ja	0	0,2	Nein	Nein	5.800
Leipziger Land	136.984	33.071	32.103,5	6	0	0	0	0	6	140,6%	140,7%	Ja	0	1,3	Nein	Nein	6.350
Muldentalkreis	120.787	33.071	32.304,9	3	0	2	2	0	5	133,7%	133,3%	Ja	0	0,9	Nein	Nein	4.947
Torgau-Oschatz	83.465	33.071	32.180,7	2	0	1	1	0	3	115,7%	114,5%	Ja	0	0,1	Nein	Nein	6.239

Planungsblatt zur Dokumentation des Standes der vertragsärztlichen Versorgung gem. § 4 Abs 1 Satz 6 BP-RL

KV Sachsen	Arztstand: 01.01.2019 Einwohnerstand: 30.06.2018					Versorgungsebene: 2 Allgemeine fachärztliche Versorgung Arztgruppe: Kinderärzte												
	1	2	3	4	5	6	7	8	9	10	11	12	13	14	15	16	17	18
Planungsbereich	Einwohner im Planungsbereich	Verhältniszahl	Verhältniszahl angepasst	Zugelassene Ärzte	... darunter zugelassen im MVZ	Angestellte Ärzte	... darunter angestellt im MVZ	Einmündige Ärzte und Einrichtungen	Summe der bedarfsplanungs- relevanten Ärzte	Versorgungsgrad	Versorgungsgrad im Vorjahr	Planungsbereich gesperrt (Ja / Nein)	Zahl der Zulassungs- möglichkeiten bis zur Sperrung	Zahl der Ärzte oberhalb der Sperrgrenze	Unterversorgung (Ja / Nein)	Drohende Unterversorgung (Ja / Nein)	Behandlungsfälle je Arzt für den Zeitraum der letzte 4 Quartale	

Bezirksgeschäftsstelle Chemnitz

Annaberg	11.186	2.886	2.886,8	4	0	1	1	0,25	5	§ 129,0%	126,1%	Ja	0	0,7	Nein	Nein	3.753
Aue-Schwarzenberg	15.716	2.792	2.792,0	5	0	4	3	0,5	9	§ 159,9%	155,3%	Ja	0	2,8	Nein	Nein	3.731
Chemnitz, Stadt	35.949	1.740	1.740,1	18,5	0	4,5	3	1,25	23	§ 111,3%	109,3%	Ja	0	0,3	Nein	Nein	4.536
Chemnitzer Land	16.727	2.886	2.886,8	8	0	3	3	0	11	189,8%	185,8%	Ja	0	4,6	Nein	Nein	3.868
Döbeln	9.089	2.886	2.886,8	3	0	1	0	0	4	127,0%	128,0%	Ja	0	0,5	Nein	Nein	5.850
Freiberg	19.568	2.792	2.792,0	5	0	1	1	0	6	85,6%	85,0%	Nein	2	0	Nein	Nein	4.793
Mittlerer Erzgebirgskreis	11.498	2.886	2.886,8	5	0	0	0	0	5	125,5%	122,5%	Ja	0	0,6	Nein	Ja	6.046
Mittweida	16.303	2.886	2.886,8	7	1	3	3	0	10	177,1%	173,7%	Ja	0	3,8	Nein	Nein	4.108
Plauen, Stadt / Vogtlandkreis	31.629	2.792	2.792,0	12	0	4	3	0,25	16	§ 141,2%	139,7%	Ja	0	3,5	Nein	Nein	4.706
Stollberg	11.758	2.886	2.886,8	4	0	1	1	0	5	122,8%	122,0%	Ja	0	0,5	Nein	Nein	3.676
Zwickau	28.418	2.792	2.792,0	6	0	7,25	7,25	0,5	13,25	§ 130,2%	128,9%	Ja	0	2,1	Nein	Nein	4.562

Planungsblatt zur Dokumentation des Standes der vertragsärztlichen Versorgung gem. § 4 Abs 1 Satz 6 BP-RL

KV Sachsen	Arztstand: 01.01.2019 Einwohnerstand: 30.06.2018					Versorgungsebene: 2 Allgemeine fachärztliche Versorgung Arztgruppe: Kinderärzte												
	1	2	3	4	5	6	7	8	9	10	11	12	13	14	15	16	17	18
Planungsbereich	Einwohner im Planungsbereich	Verhältniszahl	Verhältniszahl angepasst	Zugelassene Ärzte	... darunter zugelassen im MVZ	Angestellte Ärzte	... darunter angestellt im MVZ	Einmündige Ärzte und Einrichtungen	Summe der bedarfplanungs- relevanten Ärzte	Versorgungsgrad	Versorgungsgrad im Vorjahr	Planungsbereich gesperrt (Ja / Nein)	Zahl der Zulassungs- möglichkeiten bis zur Sperrung	Zahl der Ärzte oberhalb der Sperrgrenze	Unterversorgung (Ja / Nein)	Drohende Unterversorgung (Ja / Nein)	Behandlungsfälle je Arzt für den Zeitraum der letzte 4 Quartale	

Bezirksgeschäftsstelle Dresden

Bautzen	20.858	2.792	2.792,0	7	0	2	2	0	9	120,5%	118,4%	Ja	0	0,8	Nein	Nein	4.280
Dresden, Stadt	90.134	1.740	1.740,1	47	0	11	5,5	1,25	58	§ 112,0%	111,6%	Ja	0	1	Nein	Nein	4.349
Görlitz, Stadt / Niederschlesischer Oberlausitzkreis	20.299	2.792	2.792,0	11	0	1	1	0,5	12	§ 165,1%	163,5%	Ja	0	4	Nein	Nein	4.890
Hoyerswerda, Stadt / Landkreis Kamenz	25.780	2.886	2.886,8	12	0	2,5	2	0	14,5	162,4%	154,8%	Ja	0	4,7	Nein	Nein	4.298
Löbau-Zittau	16.646	2.792	2.792,0	6	0	2	2	0	8	134,2%	130,8%	Ja	0	1,4	Nein	Nein	3.856
Meißen	23.525	2.595	2.595,2	11	0	3	1	0	14	154,4%	153,8%	Ja	0	4	Nein	Nein	4.467
Riesa-Großenhain	14.099	2.886	2.886,8	6	0	1	1	0,5	7	§ 143,3%	141,6%	Ja	0	1,6	Nein	Nein	5.610
Sächsische Schweiz	19.695	2.886	2.886,8	12	0	1	0	0	13	190,5%	189,2%	Ja	0	5,5	Nein	Nein	4.004
Weißeritzkreis	19.604	2.886	2.886,8	5	0	2,5	2	0	7,5	110,4%	112,0%	Ja	0	0	Nein	Nein	4.066

Planungsblatt zur Dokumentation des Standes der vertragsärztlichen Versorgung gem. § 4 Abs 1 Satz 6 BP-RL

KV Sachsen		Arztstand: 01.01.2019 Einwohnerstand: 30.06.2018				Versorgungsebene: 2 Allgemeine fachärztliche Versorgung Arztgruppe: Kinderärzte											
1	2	3	4	5	6	7	8	9	10	11	12	13	14	15	16	17	18
Planungsbereich	Einwohner im Planungsbereich	Verhältniszahl	Verhältniszahl angepasst	Zugelassene Ärzte	... darunter zugelassen im MVZ	Angestellte Ärzte	... darunter angestellt im MVZ	Einmündige Ärzte und Einrichtungen	Summe der bedarfsplanungsrelevanten Ärzte	Versorgungsgrad	Versorgungsgrad im Vorjahr	Planungsbereich gesperrt (Ja / Nein)	Zahl der Zulassungsmöglichkeiten bis zur Sperrung	Zahl der Ärzte oberhalb der Sperrgrenze	Unterversorgung (Ja / Nein)	Drohende Unterversorgung (Ja / Nein)	Behandlungsfälle je Arzt für den Zeitraum der letzte 4 Quartale

Bezirksgeschäftsstelle Leipzig

Delitzsch	17.306	2.886	2.886,8	10	0	0	0	0	10	166,8%	169,4%	Ja	0	3,4	Nein	Nein	4.416
Leipzig, Stadt	90.846	1.740	1.740,1	44	3	13,75	5	1,25	57,75	§ 110,6%	108,6%	Ja	0	0,4	Nein	Nein	4.742
Leipziger Land	20.963	2.886	2.886,8	8	0	2	2	0,25	10	§ 137,7%	139,3%	Ja	0	2	Nein	Nein	3.726
Muldentalkreis	18.527	2.886	2.886,8	7	0	2	1	0	9	140,2%	140,0%	Ja	0	1,9	Nein	Nein	4.232
Torgau-Oschatz	12.258	2.886	2.886,8	4	0	1	1	0	5	117,8%	116,0%	Ja	0	0,3	Nein	Nein	3.876

Planungsblatt zur Dokumentation des Standes der vertragsärztlichen Versorgung gem. § 4 Abs 1 Satz 6 BP-RL

KV Sachsen	Arztstand: 01.01.2019 Einwohnerstand: 30.06.2018					Versorgungsebene: 2 Allgemeine fachärztliche Versorgung Arztgruppe: Nervenärzte											
	1	2	3	4	5	6	7	8	9	10	11	12	13	14	15	16	17
Planungsbereich	Einwohner im Planungsbereich	Verhältniszahl	Verhältniszahl angepasst	Zugelassene Ärzte	... darunter zugelassen im MVZ	Angestellte Ärzte	... darunter angestellt im MVZ	Einmündige Ärzte und Einrichtungen	Summe der bedarfsplanungs- relevanten Ärzte	Versorgungsgrad	Versorgungsgrad im Vorjahr	Planungsbereich gesperrt (Ja / Nein)	Zahl der Zulassungs- möglichkeiten bis zur Sperrung	Zahl der Ärzte oberhalb der Sperrgrenze	Unterversorgung (Ja / Nein)	Drohende Unterversorgung (Ja / Nein)	Behandlungsfälle je Arzt für den Zeitraum der letzte 4 Quartale

Bezirksgeschäftsstelle Chemnitz

Annaberg	72.435	31.938	30.349,4	4	0	0	0	0	4	167,6%	165,3%	Ja	0	1,4	Nein	Nein	4.981
Aue-Schwarzenberg	111.376	31.183	29.277,7	3	0	3	2	0	6	157,7%	155,1%	Ja	0	1,8	Nein	Nein	3.055
Chemnitz, Stadt	246.887	13.745	13.096,5	18	0	5	5	0	23	122,0%	122,2%	Ja	0	2,3	Nein	Nein	4.315
Chemnitzer Land	117.039	31.938	30.066,5	4	0	2	2	0	6	154,1%	152,0%	Ja	0	1,7	Nein	Nein	3.946
Döbeln	63.204	31.938	30.349,4	1	0	3	3	0	4	192,1%	190,2%	Ja	0	1,7	Nein	Nein	3.393
Freiberg	129.814	31.183	29.812,3	4	0	1	1	0	5	114,8%	113,5%	Ja	0	0,2	Nein	Nein	2.976
Mittlerer Erzgebirgskreis	76.231	31.938	30.308,7	3	0	0	0	0	3	119,3%	117,7%	Ja	0	0,2	Nein	Ja	3.767
Mittweida	113.928	31.938	30.349,4	4	2	3	3	0	7	186,5%	184,1%	Ja	0	2,9	Nein	Nein	4.943
Plauen, Stadt / Vogtlandkreis	228.607	31.183	29.336,2	9	0	4	3	0	13	166,8%	152,4%	Ja	0	4,4	Nein	Nein	4.638
Stollberg	78.927	31.938	30.207,3	3	0	0	0	0	3	114,8%	113,7%	Ja	0	0,1	Nein	Nein	5.495
Zwickau	201.503	31.183	29.532,7	11	0	4	4	0,25	15 §	219,8%	217,4%	Ja	0	7,5	Nein	Nein	3.639

Planungsblatt zur Dokumentation des Standes der vertragsärztlichen Versorgung gem. § 4 Abs 1 Satz 6 BP-RL

KV Sachsen	Arztstand: 01.01.2019 Einwohnerstand: 30.06.2018					Versorgungsebene: 2 Allgemeine fachärztliche Versorgung Arztgruppe: Nervenärzte											
	1	2	3	4	5	6	7	8	9	10	11	12	13	14	15	16	17
Planungsbereich	Einwohner im Planungsgebiet	Verhältniszahl	Verhältniszahl angepasst	Zugelassene Ärzte	... darunter zugelassen im MVZ	Angestellte Ärzte	... darunter angestellt im MVZ	Einmündige Ärzte und Einrichtungen	Summe der bedarfsplanungsrelevanten Ärzte	Versorgungsgrad	Versorgungsgrad im Vorjahr	Planungsgebiet gesperrt (Ja / Nein)	Zahl der Zulassungsmöglichkeiten bis zur Sperrung	Zahl der Ärzte oberhalb der Sperrgrenze	Unterversorgung (Ja / Nein)	Drohende Unterversorgung (Ja / Nein)	Behandlungsfälle je Arzt für den Zeitraum der letzte 4 Quartale

Bezirksgeschäftsstelle Dresden

Bautzen	132.931	31.183	29.913,4	7,5	0	0	0	0	7,5	168,8%	167,0%	Ja	0	2,6	Nein	Nein	3.867
Dresden, Stadt	551.726	13.745	13.629,3	38,1	1	9,75	8	0	47,85	118,2%	119,5%	Ja	0	3,4	Nein	Nein	3.598
Görlitz, Stadt / Niederschlesischer Oberlausitzkreis	136.538	31.183	29.711,8	7	0	1,75	1	0	8,75	190,4%	167,5%	Ja	0	3,7	Nein	Nein	3.918
Hoyerswerda, Stadt / Landkreis Kamenz	168.764	31.938	30.513,5	6	0	2	2	1	8 §	144,6%	143,3%	Ja	0	1,9	Nein	Nein	3.674
Löbau-Zittau	118.883	31.183	29.103,8	5	0	2	1	0,5	7 §	171,4%	144,3%	Ja	0	2,5	Nein	Nein	3.398
Meißen	144.708	28.921	27.800,1	6	0	1	1	0	7	134,5%	134,5%	Ja	0	1,3	Nein	Nein	4.265
Riesa-Großenhain	97.738	31.938	30.349,4	3	0	2	2	0	5	155,3%	153,1%	Ja	0	1,5	Nein	Nein	3.717
Sächsische Schweiz	127.896	31.938	30.247,7	3	0	3,5	3,5	0	6,5	153,7%	141,0%	Ja	0	1,9	Nein	Nein	3.552
Weißeritzkreis	117.480	31.938	30.868,1	5	0	0	0	0	5	131,4%	131,4%	Ja	0	0,8	Nein	Nein	5.097

Planungsblatt zur Dokumentation des Standes der vertragsärztlichen Versorgung gem. § 4 Abs 1 Satz 6 BP-RL

KV Sachsen	Arztstand: 01.01.2019 Einwohnerstand: 30.06.2018					Versorgungsebene: 2 Allgemeine fachärztliche Versorgung Arztgruppe: Nervenärzte											
	1	2	3	4	5	6	7	8	9	10	11	12	13	14	15	16	17
Planungsbereich	Einwohner im Planungsbereich	Verhältniszahl	Verhältniszahl angepasst	Zugelassene Ärzte	... darunter zugelassen im MVZ	Angestellte Ärzte	... darunter angestellt im MVZ	Einmündige Ärzte und Einrichtungen	Summe der bedarfsplanungs-relevanten Ärzte	Versorgungsgrad	Versorgungsgrad im Vorjahr	Planungsbereich gesperrt (Ja / Nein)	Zahl der Zulassungsmöglichkeiten bis zur Sperrung	Zahl der Ärzte oberhalb der Sperrgrenze	Unterversorgung (Ja / Nein)	Drohende Unterversorgung (Ja / Nein)	Behandlungsfälle je Arzt für den Zeitraum der letzte 4 Quartale

Bezirksgeschäftsstelle Leipzig

Delitzsch	114.190	31.938	31.102,0	2	0	4	4	0	6	163,4%	150,7%	Ja	0	2	Nein	Nein	4.613
Leipzig, Stadt	583.221	13.745	13.754,7	41,1	0	9,25	7	0,25	50,35	§ 118,7%	119,9%	Ja	0	3,8	Nein	Nein	3.601
Leipziger Land	136.984	31.938	30.616,9	4	0	2	2	0	6	134,1%	128,6%	Ja	0	1,1	Nein	Nein	4.119
Muldentalkreis	120.787	31.938	30.889,2	3,5	0	1	1	0	4,5	115,1%	114,8%	Ja	0	0,2	Nein	Nein	4.055
Torgau-Oschatz	83.465	31.938	30.721,1	2	0	2	2	0	4	147,2%	145,8%	Ja	0	1	Nein	Nein	4.770

Planungsblatt zur Dokumentation des Standes der vertragsärztlichen Versorgung gem. § 4 Abs 1 Satz 6 BP-RL

KV Sachsen	Arztstand: 01.01.2019 Einwohnerstand: 30.06.2018					Versorgungsebene: 2 Allgemeine fachärztliche Versorgung Arztgruppe: Psychotherapeuten											
	1	2	3	4	5	6	7	8	9	10	11	12	13	14	15	16	17
Planungsbereich	Einwohner im Planungsbereich	Verhältniszahl	Verhältniszahl angepasst	Zugelassene Psychotherapeuten	... darunter zugelassen im MVZ	Angestellte Psychotherapeuten	... darunter angestellt im MVZ	Einmündige Psychotherapeuten	Summe der bedarfsplanungs-relevanten PT	Versorgungsgrad	Versorgungsgrad im Vorjahr	Planungsbereich gesperrt (Ja / Nein)	Zahl der Zulassungsmöglichkeiten bis zur Sperrung	Zahl der Ärzte oberhalb der Sperrgrenze	Unterversorgung (Ja / Nein)	Drohende Unterversorgung (Ja / Nein)	Behandlungsfälle je Arzt für den Zeitraum der letzte 4 Quartale

Bezirksgeschäftsstelle Chemnitz

Annaberg	72.435	8.587	9.312,3	11	0	0	0	0,5	11	§ 141,4%	131,5%	Ja	0	2,4	Nein	Nein	329
Aue-Schwarzenberg	111.376	5.953	6.591,3	19,5	0	1	1	1,25	20,5	§ 121,3%	117,5%	Ja	0	1,9	Nein	Nein	333
Chemnitz, Stadt	246.887	3.079	3.323,9	88	0	5,5	5,5	1	93,5	§ 125,9%	125,7%	Ja	0	11,8	Nein	Nein	262
Chemnitzer Land	117.039	8.587	9.463,6	14	0	0,75	0,75	0,5	14,75	§ 119,3%	117,2%	Ja	0	1,2	Nein	Nein	288
Döbeln	63.204	8.587	9.312,3	9,5	0	0	0	0,5	9,5	§ 140,0%	138,1%	Ja	0	2	Nein	Nein	282
Freiberg	129.814	5.953	6.390,2	24	0	2	0	0	26	128,0%	126,5%	Ja	0	3,7	Nein	Nein	331
Mittlerer Erzgebirgskreis	76.231	8.587	9.333,6	9,5	0	0	0	0,5	9,5	§ 116,3%	113,5%	Ja	0	0,5	Nein	Nein	347
Mittweida	113.928	8.587	9.312,3	15,5	0	6	5,5	0,5	21,5	§ 175,7%	172,2%	Ja	0	8	Nein	Nein	310
Plauen, Stadt / Vogtlandkreis	228.607	5.953	6.568,3	41	0	0,5	0	2	41,5	§ 119,2%	113,8%	Ja	0	3,2	Nein	Nein	350
Stollberg	78.927	8.587	9.387,3	10	0	0	0	0	10	118,9%	116,7%	Ja	0	0,8	Nein	Nein	283
Zwickau	201.503	5.953	6.492,9	51,5	0	0,5	0	1,5	52	§ 167,6%	165,1%	Ja	0	17,9	Nein	Nein	292

Planungsblatt zur Dokumentation des Standes der vertragsärztlichen Versorgung gem. § 4 Abs 1 Satz 6 BP-RL

KV Sachsen	Arztstand: 01.01.2019 Einwohnerstand: 30.06.2018					Versorgungsebene: 2 Allgemeine fachärztliche Versorgung Arztgruppe: Psychotherapeuten											
	1	2	3	4	5	6	7	8	9	10	11	12	13	14	15	16	17
Planungsbereich	Einwohner im Planungsgebiet	Verhältniszahl	Verhältniszahl angepasst	Zugelassene Psychotherapeuten	... darunter zugelassen im MVZ	Angestellte Psychotherapeuten	... darunter angestellt im MVZ	Einmündige Psychotherapeuten	Summe der bedarfsplanungsrelevanten PT	Versorgungsgrad	Versorgungsgrad im Vorjahr	Planungsgebiet gesperrt (Ja / Nein)	Zahl der Zulassungsmöglichkeiten bis zur Sperrung	Zahl der Ärzte oberhalb der Sperrgrenze	Unterversorgung (Ja / Nein)	Drohende Unterversorgung (Ja / Nein)	Behandlungsfälle je Arzt für den Zeitraum der letzte 4 Quartale

Bezirksgeschäftsstelle Dresden

Bautzen	132.931	5.953	6.354,3	25	0	0	0	0	25	119,5%	117,4%	Ja	0	2	Nein	Nein	297
Dresden, Stadt	551.726	3.079	3.118,4	214,5	0	14,5	7,5	2,5	229	§ 129,4%	130,9%	Ja	0	34,5	Nein	Nein	271
Görlitz, Stadt / Niederschlesischer Oberlausitzkreis	136.538	5.953	6.426,5	28,5	0	0,5	0,5	0,75	29	§ 136,5%	130,7%	Ja	0	5,6	Nein	Nein	290
Hoyerswerda, Stadt / Landkreis Kamenz	168.764	8.587	9.228,1	24	0	3	1	0,5	27	§ 147,6%	148,1%	Ja	0	6,9	Nein	Nein	310
Löbau-Zittau	118.883	5.953	6.661,1	21	0	0	0	0,5	21	§ 117,7%	115,0%	Ja	0	1,4	Nein	Nein	330
Meißen	144.708	7.496	7.974,4	28,1	0	0	0	0,5	28,1	§ 154,9%	153,2%	Ja	0	8,1	Nein	Nein	376
Riesa-Großenhain	97.738	8.587	9.312,3	13,5	0	1	1	0	14,5	138,2%	135,2%	Ja	0	3	Nein	Nein	407
Sächsische Schweiz	127.896	8.587	9.365,8	19,5	0	4	2	0,5	23,5	§ 172,1%	170,7%	Ja	0	8,5	Nein	Nein	380
Weißeritzkreis	117.480	8.587	9.054,0	21	0	1	0	0	22	169,5%	168,9%	Ja	0	7,7	Nein	Nein	299

Planungsblatt zur Dokumentation des Standes der vertragsärztlichen Versorgung gem. § 4 Abs 1 Satz 6 BP-RL

KV Sachsen		Arztstand: 01.01.2019 Einwohnerstand: 30.06.2018				Versorgungsebene: 2 Allgemeine fachärztliche Versorgung Arztgruppe: Psychotherapeuten											
1	2	3	4	5	6	7	8	9	10	11	12	13	14	15	16	17	18
Planungsbereich	Einwohner im Planungsbereich	Verhältniszahl	Verhältniszahl angepasst	Zugelassene Psychotherapeuten	... darunter zugelassen im MVZ	Angestellte Psychotherapeuten	... darunter angestellt im MVZ	Einmündige Psychotherapeuten	Summe der bedarfsplanungsrelevanten PT	Versorgungsgrad	Versorgungsgrad im Vorjahr	Planungsbereich gesperrt (Ja / Nein)	Zahl der Zulassungsmöglichkeiten bis zur Sperrung	Zahl der Ärzte oberhalb der Sperrgrenze	Unterversorgung (Ja / Nein)	Drohende Unterversorgung (Ja / Nein)	Behandlungsfälle je Arzt für den Zeitraum der letzte 4 Quartale

Bezirksgeschäftsstelle Leipzig

Delitzsch	114.190	8.587	8.944,8	14,5	0	0,5	0,5	0,5	15 §	117,5%	114,5%	Ja	0	1	Nein	Nein	324
Leipzig, Stadt	583.221	3.079	3.075,8	227,3	0	2,75	2	2,75	230,05 §	121,3%	124,5%	Ja	0	21,6	Nein	Nein	247
Leipziger Land	136.984	8.587	9.176,2	20,5	0	2	2	0	22,5	150,7%	157,3%	Ja	0	6,1	Nein	Nein	287
Muldentalkreis	120.787	8.587	9.043,9	16	0	1	0	0,5	17 §	127,3%	115,1%	Ja	0	2,3	Nein	Nein	313
Torgau-Oschatz	83.465	8.587	9.124,8	9,5	0	2	2	0,5	11,5 §	125,7%	129,2%	Ja	0	1,4	Nein	Nein	385

Planungsblatt zur Dokumentation des Standes der vertragsärztlichen Versorgung gem. § 4 Abs 1 Satz 6 BP-RL

KV Sachsen	Arztstand: 01.01.2019 Einwohnerstand: 30.06.2018					Versorgungsebene: 2 Allgemeine fachärztliche Versorgung Arztgruppe: Urologen												
	1	2	3	4	5	6	7	8	9	10	11	12	13	14	15	16	17	18
Planungsbereich	Einwohner im Planungsbereich	Verhältniszahl	Verhältniszahl angepasst	Zugelassene Ärzte	... darunter zugelassen im MVZ	Angestellte Ärzte	... darunter angestellt im MVZ	Einmündige Ärzte und Einrichtungen	Summe der bedarfsplanungs-relevanten Ärzte	Versorgungsgrad	Versorgungsgrad im Vorjahr	Planungsbereich gesperrt (Ja / Nein)	Zahl der Zulassungsmöglichkeiten bis zur Sperrung	Zahl der Ärzte oberhalb der Sperrgrenze	Unterversorgung (Ja / Nein)	Drohende Unterversorgung (Ja / Nein)	Behandlungsfälle je Arzt für den Zeitraum der letzte 4 Quartale	

Bezirksgeschäftsstelle Chemnitz

Annaberg	72.435	49.573	42.281,6	3	0	0	0	0	3	175,1%	174,4%	Ja	0	1,1	Nein	Nein	6.547
Aue-Schwarzenberg	111.376	47.189	38.858,0	3	0	1	1	0	4	139,6%	138,6%	Ja	0	0,8	Nein	Nein	5.681
Chemnitz, Stadt	246.887	28.476	24.482,3	11	0	3,5	2,5	0	14,5	143,8%	143,9%	Ja	0	3,4	Nein	Nein	5.640
Chemnitzer Land	117.039	49.573	41.136,9	4	0	0	0	0	4	140,6%	139,0%	Ja	0	0,9	Nein	Nein	7.399
Döbeln	63.204	49.573	42.281,6	2	0	0	0	0	2	133,8%	132,8%	Ja	0	0,4	Nein	Nein	7.514
Freiberg	129.814	47.189	40.981,4	4	0	1	1	0	5	157,8%	156,0%	Ja	0	1,5	Nein	Nein	4.804
Mittlerer Erzgebirgskreis	76.231	49.573	42.114,2	3	0	0	0	0	3	165,7%	164,8%	Ja	0	1	Nein	Nein	6.345
Mittweida	113.928	49.573	42.281,6	1	0	2,5	1,5	0	3,5	129,9%	128,9%	Ja	0	0,5	Nein	Nein	4.422
Plauen, Stadt / Vogtlandkreis	228.607	47.189	39.083,0	5	0	3	3	0	8	136,8%	135,8%	Ja	0	1,6	Nein	Nein	5.546
Stollberg	78.927	49.573	41.701,4	2	0	0,5	0,5	0	2,5	132,1%	131,7%	Ja	0	0,4	Nein	Nein	4.709
Zwickau	201.503	47.189	39.852,2	6	0	4	4	0	10	197,8%	196,1%	Ja	0	4,4	Nein	Nein	4.833

Planungsblatt zur Dokumentation des Standes der vertragsärztlichen Versorgung gem. § 4 Abs 1 Satz 6 BP-RL

KV Sachsen	Arztstand: 01.01.2019 Einwohnerstand: 30.06.2018					Versorgungsebene: 2 Allgemeine fachärztliche Versorgung Arztgruppe: Urologen											
	1	2	3	4	5	6	7	8	9	10	11	12	13	14	15	16	17
Planungsbereich	Einwohner im Planungsbereich	Verhältniszahl	Verhältniszahl angepasst	Zugelassene Ärzte	... darunter zugelassen im MVZ	Angestellte Ärzte	... darunter angestellt im MVZ	Einmündige Ärzte und Einrichtungen	Summe der bedarfsplanungs-relevanten Ärzte	Versorgungsgrad	Versorgungsgrad im Vorjahr	Planungsbereich gesperrt (Ja / Nein)	Zahl der Zulassungsmöglichkeiten bis zur Sperrung	Zahl der Ärzte oberhalb der Sperrgrenze	Unterversorgung (Ja / Nein)	Drohende Unterversorgung (Ja / Nein)	Behandlungsfälle je Arzt für den Zeitraum der letzte 4 Quartale

Bezirksgeschäftsstelle Dresden

Bautzen	132.931	47.189	41.400,3	4	0	0	0	0	4	124,6%	123,9%	Ja	0	0,5	Nein	Nein	7.602
Dresden, Stadt	551.726	28.476	27.701,3	18,5	0	4	4	0	22,5	113,0%	113,8%	Ja	0	0,6	Nein	Nein	6.703
Görlitz, Stadt / Niederschlesischer Oberlausitzkreis	136.538	47.189	40.570,8	6	0	0	0	0	6	178,3%	177,3%	Ja	0	2,3	Nein	Nein	6.627
Hoyerswerda, Stadt / Landkreis Kamenz	168.764	49.573	42.964,8	5	0	0	0	0	5	127,3%	126,6%	Ja	0	0,7	Nein	Nein	7.040
Löbau-Zittau	118.883	47.189	38.198,3	4	0	0	0	0	4	128,5%	126,8%	Ja	0	0,6	Nein	Nein	6.588
Meißen	144.708	45.200	39.900,0	5	0	0	0	0	5	137,9%	138,3%	Ja	0	1	Nein	Nein	5.432
Riesa-Großenhain	97.738	49.573	42.281,6	1	0	2	2	0	3	129,8%	128,6%	Ja	0	0,5	Nein	Nein	5.739
Sächsische Schweiz	127.896	49.573	41.865,6	3	0	1	1	0	4	130,9%	130,3%	Ja	0	0,6	Nein	Nein	5.854
Weißeritzkreis	117.480	49.573	44.492,5	3	0	0	0	0	3	113,6%	113,9%	Ja	0	0,1	Nein	Nein	6.407

Planungsblatt zur Dokumentation des Standes der vertragsärztlichen Versorgung gem. § 4 Abs 1 Satz 6 BP-RL

KV Sachsen		Arztstand: 01.01.2019 Einwohnerstand: 30.06.2018				Versorgungsebene: 2 Allgemeine fachärztliche Versorgung Arztgruppe: Urologen											
1	2	3	4	5	6	7	8	9	10	11	12	13	14	15	16	17	18
Planungsbereich	Einwohner im Planungsbereich	Verhältniszahl	Verhältniszahl angepasst	Zugelassene Ärzte	... darunter zugelassen im MVZ	Angestellte Ärzte	... darunter angestellt im MVZ	Einmündige Ärzte und Einrichtungen	Summe der bedarfsplanungsrelevanten Ärzte	Versorgungsgrad	Versorgungsgrad im Vorjahr	Planungsbereich gesperrt (Ja / Nein)	Zahl der Zulassungsmöglichkeiten bis zur Sperrung	Zahl der Ärzte oberhalb der Sperrgrenze	Unterversorgung (Ja / Nein)	Drohende Unterversorgung (Ja / Nein)	Behandlungsfälle je Arzt für den Zeitraum der letzte 4 Quartale

Bezirksgeschäftsstelle Leipzig

Delitzsch	114.190	49.573	45.540,2	4	0	0	0	0	4	159,5%	160,2%	Ja	0	1,2	Nein	Nein	6.344
Leipzig, Stadt	583.221	28.476	28.542,5	21,5	0	5	3	0	26,5	129,7%	131,7%	Ja	0	4	Nein	Nein	5.459
Leipziger Land	136.984	49.573	43.403,1	4	0	0	0	0	4	126,7%	127,0%	Ja	0	0,5	Nein	Nein	5.379
Muldentalkreis	120.787	49.573	44.585,7	4	0	0	0	0	4	147,7%	147,9%	Ja	0	1	Nein	Nein	5.976
Torgau-Oschatz	83.465	49.573	43.850,5	3	0	0	0	0	3	157,6%	156,7%	Ja	0	0,9	Nein	Nein	5.067

Planungsblatt zur Dokumentation des Standes der vertragsärztlichen Versorgung gem. § 4 Abs 1 Satz 6 BP-RL

KV Sachsen	Arztstand: 01.01.2019 Einwohnerstand: 30.06.2018					Versorgungsebene: 3 Spezialisierte fachärztliche Versorgung Arztgruppe: Anästhesisten												
	1	2	3	4	5	6	7	8	9	10	11	12	13	14	15	16	17	18
Planungsbereich	Einwohner im Planungsbereich	Verhältniszahl	Verhältniszahl angepasst	Zugelassene Ärzte	... darunter zugelassen im MVZ	Angestellte Ärzte	... darunter angestellt im MVZ	Einmündige Ärzte und Einrichtungen	Summe der bedarfsplanungsrelevanten Ärzte	Versorgungsgrad	Versorgungsgrad im Vorjahr	Planungsbereich gesperrt (Ja / Nein)	Zahl der Zulassungsmöglichkeiten bis zur Sperrung	Zahl der Ärzte oberhalb der Sperrgrenze	Unterversorgung (Ja / Nein)	Drohende Unterversorgung (Ja / Nein)	Behandlungsfälle je Arzt für den Zeitraum der letzte 4 Quartale	

Bezirksgeschäftsstelle Chemnitz

Südsachsen	1.439.951	46.917	44.290,4	35,5	2	14,5	10	2,5	50	§ 153,8%	152,3%	Ja	0	14,3	Nein	Nein	1.428
------------	-----------	--------	----------	------	---	------	----	-----	----	----------	--------	----	---	------	------	------	-------

Bezirksgeschäftsstelle Dresden

Oberes Elbtal/Osterzgebirge	1.039.548	46.917	45.649,1	29	1	3,25	1,25	1,5	32,25	§ 141,6%	142,1%	Ja	0	7,3	Nein	Nein	1.248
-----------------------------	-----------	--------	----------	----	---	------	------	-----	-------	----------	--------	----	---	-----	------	------	-------

Oberlausitz-Niederschlesien	557.116	46.917	44.479,5	13,5	2	0,5	0	1,5	14	§ 111,8%	110,6%	Ja	0	0,2	Nein	Nein	1.200
-----------------------------	---------	--------	----------	------	---	-----	---	-----	----	----------	--------	----	---	-----	------	------	-------

Bezirksgeschäftsstelle Leipzig

Westsachsen	1.038.647	46.917	46.154,8	28	0	5	1	1,25	33	§ 146,6%	148,5%	Ja	0	8,3	Nein	Nein	1.293
-------------	-----------	--------	----------	----	---	---	---	------	----	----------	--------	----	---	-----	------	------	-------

Planungsblatt zur Dokumentation des Standes der vertragsärztlichen Versorgung gem. § 4 Abs 1 Satz 6 BP-RL

1	2	3	4	5	6	Versorgungsebene: 3 Spezialisierte fachärztliche Versorgung Arztgruppe: Kinder- und Jugendpsychiater												18
						7	8	9	10	11	12	13	14	15	16	17		
Planungsbereich	Einwohner im Planungsbereich	Verhältniszahl	Verhältniszahl angepasst	Zugelassene Ärzte	... darunter zugelassen im MVZ	Angestellte Ärzte	... darunter angestellt im MVZ	Einmündige Ärzte und Einrichtungen	Summe der bedarfsplanungs-relevanten Ärzte	Versorgungsgrad	Versorgungsgrad im Vorjahr	Planungsbereich gesperrt (Ja / Nein)	Zahl der Zulassungsmöglichkeiten bis zur Sperrung	Zahl der Ärzte oberhalb der Sperrgrenze	Unterversorgung (Ja / Nein)	Drohende Unterversorgung (Ja / Nein)	Behandlungsfälle je Arzt für den Zeitraum der letzte 4 Quartale	

Bezirksgeschäftsstelle Chemnitz

Südsachsen	207.841	16.909	16.909,0	6,5	0	0,5	0,5	0	7	56,9%	56,5%	Nein	7	0	Nein	Nein	896
------------	---------	--------	----------	-----	---	-----	-----	---	---	-------	-------	------	---	---	------	------	-----

Bezirksgeschäftsstelle Dresden

Oberes Elbtal/Osterzgebirge	167.057	16.909	16.909,0	9,4	0	0,75	0,75	0,75	10,15	§ 102,7%	99,3%	Nein	1	0	Nein	Nein	825
-----------------------------	---------	--------	----------	-----	---	------	------	------	-------	----------	-------	------	---	---	------	------	-----

Oberlausitz-Niederschlesien	83.583	16.909	16.909,0	2	0	0	0	0	2	40,5%	39,8%	Nein	3,5	0	Ja	Nein	1.055
-----------------------------	--------	--------	----------	---	---	---	---	---	---	-------	-------	------	-----	---	----	------	-------

Bezirksgeschäftsstelle Leipzig

Westsachsen	159.900	16.909	16.909,0	10,1	0	0,75	0,75	0	10,85	114,7%	128,4%	Ja	0	0,5	Nein	Nein	1.063
-------------	---------	--------	----------	------	---	------	------	---	-------	--------	--------	----	---	-----	------	------	-------

Planungsblatt zur Dokumentation des Standes der vertragsärztlichen Versorgung gem. § 4 Abs 1 Satz 6 BP-RL

KV Sachsen	Arztstand: 01.01.2019 Einwohnerstand: 30.06.2018					Versorgungsebene: 3 Spezialisierte fachärztliche Versorgung Arztgruppe: Fachärztl. tätige Internisten												
	1	2	3	4	5	6	7	8	9	10	11	12	13	14	15	16	17	18
Planungsbereich	Einwohner im Planungsbereich	Verhältniszahl	Verhältniszahl angepasst	Zugelassene Ärzte	... darunter zugelassen im MVZ	Angestellte Ärzte	... darunter angestellt im MVZ	Einmündige Ärzte und Einrichtungen	Summe der bedarfsplanungsrelevanten Ärzte	Versorgungsgrad	Versorgungsgrad im Vorjahr	Planungsbereich gesperrt (Ja / Nein)	Zahl der Zulassungsmöglichkeiten bis zur Sperrung	Zahl der Ärzte oberhalb der Sperrgrenze	Unterversorgung (Ja / Nein)	Drohende Unterversorgung (Ja / Nein)	Behandlungsfälle je Arzt für den Zeitraum der letzte 4 Quartale	

Bezirksgeschäftsstelle Chemnitz

Chemnitz, Stadt	246.887	21.508	18.991,9	32	3	13	11	7,25	45	§ 346,2%	346,5%	Ja	0	30,7	Nein	Nein	4.050
Erzgebirgskreis	338.969	21.508	18.618,5	17	0	10	8,5	2	27	§ 148,3%	141,9%	Ja	0	7	Nein	Nein	3.626
Mittelsachsen	306.946	21.508	18.991,9	18,5	0	5,5	5	1,5	24	§ 148,5%	144,0%	Ja	0	6,2	Nein	Nein	3.659
Vogtlandkreis	228.607	21.508	18.407,4	15	0	4	4	4	19	§ 153,0%	151,8%	Ja	0	5,3	Nein	Nein	4.131
Zwickau	318.542	21.508	18.618,5	20	0	9,5	9	0	29,5	§ 172,4%	170,7%	Ja	0	10,7	Nein	Nein	4.068

Bezirksgeschäftsstelle Dresden

Bautzen	301.695	21.508	19.216,7	18,5	0	4,25	3,75	4,75	22,75	§ 144,9%	139,1%	Ja	0	5,5	Nein	Nein	4.179
Dresden, Stadt	551.726	21.508	21.030,4	58	3	16,5	10	3,5	74,5	§ 284,0%	282,5%	Ja	0	45,7	Nein	Nein	3.998
Görlitz	255.421	21.508	18.527,5	21	0	4	2	3,25	25	§ 181,3%	179,9%	Ja	0	9,8	Nein	Nein	3.343
Meißen	242.446	21.508	19.184,3	11	1	16,5	13,5	0,25	27,5	§ 217,6%	209,2%	Ja	0	13,6	Nein	Nein	3.806
Sächsische Schweiz - Osterzgebirge	245.376	21.508	19.151,9	20	0	2	1	1	22	§ 171,7%	171,6%	Ja	0	7,9	Nein	Nein	3.824

Bezirksgeschäftsstelle Leipzig

Leipzig	257.771	21.508	19.480,2	22,5	3	1	0	5	23,5	§ 177,6%	170,3%	Ja	0	9	Nein	Nein	4.241
Leipzig, Stadt	583.221	21.508	21.548,8	52	0	9,5	7	7,5	61,5	§ 227,2%	231,3%	Ja	0	31,7	Nein	Nein	5.390
Nordsachsen	197.655	21.508	19.785,5	9	0	7	7	1	16	§ 160,2%	160,2%	Ja	0	5	Nein	Nein	4.008

Planungsblatt zur Dokumentation des Standes der vertragsärztlichen Versorgung gem. § 4 Abs 1 Satz 6 BP-RL

KV Sachsen	Arztstand: 01.01.2019 Einwohnerstand: 30.06.2018					Versorgungsebene: 3 Spezialisierte fachärztliche Versorgung Arztgruppe: Radiologen												
	1	2	3	4	5	6	7	8	9	10	11	12	13	14	15	16	17	18
Planungsbereich	Einwohner im Planungsgebiet	Verhältniszahl	Verhältniszahl angepasst	Zugelassene Ärzte	... darunter zugelassen im MVZ	Angestellte Ärzte	... darunter angestellt im MVZ	Ermächtigte Ärzte und Einrichtungen	Summe der bedarfsplanungs-relevanten Ärzte	Versorgungsgrad	Versorgungsgrad im Vorjahr	Planungsbereich gesperrt (Ja / Nein)	Zahl der Zulassungsmöglichkeiten bis zur Sperrung	Zahl der Ärzte oberhalb der Sperrgrenze	Unterversorgung (Ja / Nein)	Drohende Unterversorgung (Ja / Nein)	Behandlungsfälle je Arzt für den Zeitraum der letzte 4 Quartale	

Bezirksgeschäftsstelle Chemnitz

Chemnitz, Stadt	246.887	49.095	47.410,1	10	0	3	2	0,25	13	§ 249,6%	250,2%	Ja	0	7,3	Nein	Nein	4.777
Erzgebirgskreis	338.969	49.095	47.132,8	3	0	5,5	5,5	0,5	8,5	§ 118,2%	116,5%	Ja	0	0,6	Nein	Nein	5.983
Mittelsachsen	306.946	49.095	47.410,1	5,5	0	2	2	0,75	7,5	§ 115,8%	114,4%	Ja	0	0,4	Nein	Nein	7.432
Vogtlandkreis	228.607	49.095	46.972,5	0	0	6	6	0,25	6	§ 123,3%	121,9%	Ja	0	0,6	Nein	Nein	4.307
Zwickau	318.542	49.095	47.132,8	8	0	3,5	3,5	0	11,5	§ 170,2%	168,0%	Ja	0	4,1	Nein	Nein	5.910

Bezirksgeschäftsstelle Dresden

Bautzen	301.695	49.095	47.573,4	5,5	0	1	0	0,75	6,5	§ 102,5%	117,0%	Nein	0,5	0	Nein	Nein	6.039
Dresden, Stadt	551.726	49.095	48.797,7	16	0	8,5	3	0	24,5	§ 216,7%	219,1%	Ja	0	12,1	Nein	Nein	6.892
Görlitz	255.421	49.095	47.064,0	3	0	1,5	0	0,75	5,25	§ 96,7%	100,2%	Nein	1	0	Nein	Nein	6.675
Meißen	242.446	49.095	47.550,0	4	0	3	3	1	7	§ 137,3%	136,5%	Ja	0	1,4	Nein	Nein	7.681
Sächsische Schweiz - Osterzgebirge	245.376	49.095	47.526,6	4	0	2	0	0	6	§ 116,2%	115,8%	Ja	0	0,3	Nein	Nein	6.251

Bezirksgeschäftsstelle Leipzig

Leipzig	257.771	49.095	47.761,3	3,5	0	3	3	0	6,5	§ 120,4%	120,3%	Ja	0	0,6	Nein	Nein	6.969
Leipzig, Stadt	583.221	49.095	49.119,9	19	0	6	4	0,25	25	§ 210,6%	215,8%	Ja	0	11,9	Nein	Nein	5.454
Nordsachsen	197.655	49.095	47.974,6	4	0	2	2	1	6	§ 145,6%	145,5%	Ja	0	1,5	Nein	Nein	7.413

Planungsblatt zur Dokumentation des Standes der vertragsärztlichen Versorgung gem. § 4 Abs 1 Satz 6 BP-RL

KV Sachsen	Arztstand: 01.01.2019 Einwohnerstand: 30.06.2018					Versorgungsebene: 4 Gesonderte fachärztliche Versorgung Planungsbereich: KV-Bezirk											
	1	2	3	4	5	6	7	8	9	10	11	12	13	14	15	16	17
Arztgruppe der gesonderten fachärztlichen Versorgung im KV-Bezirk	Einwohner im Planungsbereich	Verhältniszahl	Verhältniszahl angepasst	Zugelassene Ärzte	... darunter zugelassen im MVZ	Angestellte Ärzte	... darunter angestellt im MVZ	Einmündige Ärzte und Einrichtungen	Summe der bedarfsplanungs-relevanten Ärzte	Versorgungsgrad	Versorgungsgrad im Vorjahr	Planungsbereich gesperrt (Ja / Nein)	Zahl der Zulassungsmöglichkeiten bis zur Sperrung	Zahl der Ärzte oberhalb der Sperrgrenze	Unterversorgung (Ja / Nein)	Drohende Unterversorgung (Ja / Nein)	Behandlungsfälle je Arzt für den Zeitraum der letzte 4 Quartale
Humangenetiker	4.075.262	551.258	573.546,2	3,5	0	13	12	0	16,5	232,2%	245,2%	Ja	0	8,7	Nein	Nein	1.168
Laborärzte	4.075.262	92.728	90.818,5	21,5	5,5	36,25	31,25	1,25	57,75	§ 128,7%	151,8%	Ja	0	8,5	Nein	Nein	68.017
Neurochirurgen	4.075.262	146.552	140.635,2	14	0,5	17,5	17,5	0,5	31,5	§ 108,7%	110,6%	Nein	0,5	0	Nein	Nein	2.501
Nuklearmediziner	4.075.262	107.698	102.007,3	12,5	0	14,75	9	0,5	27,75	69,5%	74,0%	Nein	16,5	0	Nein	Nein	3.219
Pathologen	4.075.262	109.918	106.715,4	29,5	1	12,75	5,75	0	42,25	110,6%	113,3%	Ja	0	0,3	Nein	Nein	16.670
Physikalische- und Rehabilitations-Mediziner	4.075.262	155.038	149.035,3	12	0	14,75	13,75	0	26,75	97,8%	110,7%	Nein	3,5	0	Nein	Nein	2.456
Strahlentherapeuten	4.075.262	157.796	143.994,9	3	0	28,5	24	0	31,5	111,3%	115,9%	Ja	0	0,4	Nein	Nein	1.320
Transfusionsmediziner	4.075.262	1.202.229	1.134.190,9	1	0	5,75	5,75	0	6,75	187,9%	218,7%	Ja	0	2,8	Nein	Nein	7.564

Erläuterung zu den Spalten

- Spalte 1: Kommunale Zuordnung der Planungsbereiche gemäß Anlage 1.2 (Schlüsseltabelle) und Anlage 1.3 (Karten) dieses Bedarfsplan
- Spalte 2: Einwohner im Planungsbereich auf Basis der amtlichen Einwohnerzahlen des Statistischen Landesamtes Sachsen; In den Arztgruppen „Kinderärzte“ und „Kinder- Jugendpsychiater“ wird die Bevölkerung der bis unter 18-Jährigen und in der Arztgruppe „Frauenärzte“ wird die weibliche Bevölkerung herangezogen.
- Spalte 3: Verhältniszahl (ein Arzt je Anzahl Einwohner) gemäß §§ 11 – 14 Abs. 4 BP-RL
- Spalte 4: Durch den Demografiefaktor gemäß § 9 BP-RL angepasste Verhältniszahl
- Spalte 5: Zugelassene Vertragsärzte/Vertragspsychotherapeuten (auch in Medizinischen Versorgungszentren) ohne Partner-Ärzte unter Berücksichtigung von § 21 BP-RL. Überwiegend psychotherapeutisch tätige Vertragsärzte gemäß § 20 BP-RL sind gemäß § 18 BP-RL in der Arztgruppe, in der sie im Fachgebiet zugelassen sind, mit dem Faktor 0,3 in die Berechnung einzubeziehen. Ärzte, welche als Vertragsarzt für zwei Gebiete zugelassen sind, werden gemäß § 21 Abs. 1 BP-RL der jeweiligen Arztgruppe mit dem Faktor 0,5 zugerechnet. Die mit besonderem Rechtsgrund zugelassenen Fachwissenschaftler „Zytologie/Histologie“ werden den Pathologen, die anderen Fachwissenschaftler den Laborärzten zugeordnet und sind insoweit eine Teilmenge von Spalte 5.
- Spalte 6: Teilmenge aus Spalte 5
- Spalte 7: Angestellte Ärzte/Psychotherapeuten gemäß § 21 Abs. 3 BP-RL. Ärzte/Psychotherapeuten, welche bereits mit dem Faktor 1 in die Bedarfsplanung eingegangen sind, finden gemäß §§ 54, 62 BP-RL bei Anstellung in MVZ oder Arztpraxen entsprechend ihres Anstellungsfaktors weitere
- Spalte 8: Teilmenge aus Spalte 7
- Spalte 9: Berücksichtigung Ermächtigter Ärzte/Psychotherapeuten gemäß § 22 Abs. 1 BP-RL und ermächtigter Einrichtungen gemäß § 22 Abs. 2 BP-RL
1. Für die ermächtigten Ärzte und Psychotherapeuten erfolgt die Anrechnung einmal jährlich zum Stichtag 01.07. auf Basis der Fallzahlen der Quartale I bis IV des Vorjahres (vollständige Abrechnungsquartale).
2. Eine Anrechnung von ermächtigten Einrichtungen erfolgt einmal jährlich zum Stichtag 01.07. Ermächtigte Einrichtungen sind Psychiatrische Institutsambulanzen nach § 118 SGB V, Sozialpädiatrische Zentren nach § 119 SGB V, Institutsermächtigungen nach § 116 SGB V und ermächtigte Einrichtungen mit Versorgungsauftrag Dialyse gemäß Anlage 9.1 BMV.
- Spalte 10: Summe der Spalten 5, 7 und 9. Der Versorgungsgrad (Spalte 11) wird grundsätzlich auf Grundlage von Spalte 10 ermittelt. Gemäß § 100 Abs. 1 Satz 1 2. Halbsatz und § 103 Abs. 1 Satz 1 2. Halbsatz SGB V wird bei der Feststellung von Unterversorgung und bei der Feststellung von Überversorgung der Versorgungsgrad (Spalte 11) ohne ermächtigte Ärzte und Einrichtungen (Spalte 9), somit nur aus der Summe der Spalten 5 und 7 ermittelt. Diese Fälle sind mit „§“ gekennzeichnet.
- Spalte 11: Angepasste Verhältniszahl (Spalte 4), multipliziert mit Summe der bedarfsplanungsrelevanten Ärzte (Spalte 10), multipliziert mit 100, dividiert durch Einwohner im Planungsbereich (Spalte 2); Mathematisch gerundet auf 3 Nachkommastellen 1,110 -> 111,0%
- Spalte 12: Arzt-/Psychotherapeutenstand 01.01.2019 Einwohnerstand 30.06.2018
- Spalte 13: Sperrung des Planungsbereiches bei einem Versorgungsgrad (Spalte 11) von $\geq 110,0\%$
- Spalte 14: Ausgehend von einer Nachkommastelle aufgerundet auf halbe Zulassungsstellen
- Spalte 15 bis Spalte 17 ohne Anmerkungen
- Spalte 18: Berechnung auf Basis der letzten 4 Abrechnungsquartale: 20173 - 20182
kaufmännisch gerundet auf 0 Nachkommastellen

Stadt/ Gemeinde (Gebietsstand 01.01.2019)		Planungsbereich Versorgungsebene 1 (Hausärztliche Versorgung)		Planungsbereich Versorgungsebene 2 (Allgemeine fachärztliche Versorgung)		Planungsbereich Versorgungsebene 3 (Spezialisierte fachärztliche Versorgung) - für fachärztlich tätige Internisten, Radiologen -		Planungsbereich Versorgungsebene 3 (Spezialisierte fachärztliche Versorgung) - für Anästhesisten, Kinder- und Jugendpsychiater -		Planungsbereich Versorgungsebene 4 (Gesonderte fachärztliche Versorgung)	
Schlüssel- nummer	Name	Schlüssel- nummer	Name	Schlüssel- nummer	Name	Schlüssel- nummer	Name	Schlüssel- nummer	Name	Schlüssel- nummer	Name
14511000	Chemnitz	1532	Chemnitz	2561	Chemnitz, Stadt	3211	Chemnitz, Stadt	3151	Südsachsen	4980	KV-Bezirk
14521020	Annaberg-Buchholz	1535	Annaberg-Buchholz	2571	Annaberg	3221	Erzgebirgskreis	3151	Südsachsen	4980	KV-Bezirk
14521060	Bärenstein	1535	Annaberg-Buchholz	2571	Annaberg	3221	Erzgebirgskreis	3151	Südsachsen	4980	KV-Bezirk
14521130	Crottendorf	1535	Annaberg-Buchholz	2571	Annaberg	3221	Erzgebirgskreis	3151	Südsachsen	4980	KV-Bezirk
14521160	Ehrenfriedersdorf	1535	Annaberg-Buchholz	2571	Annaberg	3221	Erzgebirgskreis	3151	Südsachsen	4980	KV-Bezirk
14521180	Eiterlein	1535	Annaberg-Buchholz	2571	Annaberg	3221	Erzgebirgskreis	3151	Südsachsen	4980	KV-Bezirk
14521200	Gelenau/Erzgeb.	1535	Annaberg-Buchholz	2571	Annaberg	3221	Erzgebirgskreis	3151	Südsachsen	4980	KV-Bezirk
14521210	Geyer	1535	Annaberg-Buchholz	2571	Annaberg	3221	Erzgebirgskreis	3151	Südsachsen	4980	KV-Bezirk
14521330	Jöhstadt	1535	Annaberg-Buchholz	2571	Annaberg	3221	Erzgebirgskreis	3151	Südsachsen	4980	KV-Bezirk
14521340	Königswalde	1535	Annaberg-Buchholz	2571	Annaberg	3221	Erzgebirgskreis	3151	Südsachsen	4980	KV-Bezirk
14521400	Mildenau	1535	Annaberg-Buchholz	2571	Annaberg	3221	Erzgebirgskreis	3151	Südsachsen	4980	KV-Bezirk
14521440	Oberwiesenthal	1535	Annaberg-Buchholz	2571	Annaberg	3221	Erzgebirgskreis	3151	Südsachsen	4980	KV-Bezirk
14521510	Scheibenberg	1535	Annaberg-Buchholz	2571	Annaberg	3221	Erzgebirgskreis	3151	Südsachsen	4980	KV-Bezirk
14521520	Schlettau	1535	Annaberg-Buchholz	2571	Annaberg	3221	Erzgebirgskreis	3151	Südsachsen	4980	KV-Bezirk
14521560	Sehmatal	1535	Annaberg-Buchholz	2571	Annaberg	3221	Erzgebirgskreis	3151	Südsachsen	4980	KV-Bezirk
14521610	Tannenbergr	1535	Annaberg-Buchholz	2571	Annaberg	3221	Erzgebirgskreis	3151	Südsachsen	4980	KV-Bezirk
14521630	Thermalbad Wiesenbad	1535	Annaberg-Buchholz	2571	Annaberg	3221	Erzgebirgskreis	3151	Südsachsen	4980	KV-Bezirk
14521640	Thum	1535	Annaberg-Buchholz	2571	Annaberg	3221	Erzgebirgskreis	3151	Südsachsen	4980	KV-Bezirk
14524020	Callenberg	1531	Limbach-Oberfrohna	2573	Chemnitzer Land	3224	Zwickau	3151	Südsachsen	4980	KV-Bezirk
14524180	Limbach-Oberfrohna	1531	Limbach-Oberfrohna	2573	Chemnitzer Land	3224	Zwickau	3151	Südsachsen	4980	KV-Bezirk
14524220	Niederfrohna	1531	Limbach-Oberfrohna	2573	Chemnitzer Land	3224	Zwickau	3151	Südsachsen	4980	KV-Bezirk
14524010	Bernsdorf	1539	Hohenstein-Ernstthal	2573	Chemnitzer Land	3224	Zwickau	3151	Südsachsen	4980	KV-Bezirk
14524070	Gersdorf	1539	Hohenstein-Ernstthal	2573	Chemnitzer Land	3224	Zwickau	3151	Südsachsen	4980	KV-Bezirk
14524120	Hohenstein-Ernstthal	1539	Hohenstein-Ernstthal	2573	Chemnitzer Land	3224	Zwickau	3151	Südsachsen	4980	KV-Bezirk
14524160	Lichtenstein/Sa.	1539	Hohenstein-Ernstthal	2573	Chemnitzer Land	3224	Zwickau	3151	Südsachsen	4980	KV-Bezirk
14524230	Oberlungwitz	1539	Hohenstein-Ernstthal	2573	Chemnitzer Land	3224	Zwickau	3151	Südsachsen	4980	KV-Bezirk
14524280	St. Egidien	1539	Hohenstein-Ernstthal	2573	Chemnitzer Land	3224	Zwickau	3151	Südsachsen	4980	KV-Bezirk
14524080	Glauchau	1545	Glauchau	2573	Chemnitzer Land	3224	Zwickau	3151	Südsachsen	4980	KV-Bezirk
14524190	Meerane	1545	Glauchau	2573	Chemnitzer Land	3224	Zwickau	3151	Südsachsen	4980	KV-Bezirk
14524240	Oberwiera	1545	Glauchau	2573	Chemnitzer Land	3224	Zwickau	3151	Südsachsen	4980	KV-Bezirk
14524260	Remse	1545	Glauchau	2573	Chemnitzer Land	3224	Zwickau	3151	Südsachsen	4980	KV-Bezirk
14524270	Schönberg	1545	Glauchau	2573	Chemnitzer Land	3224	Zwickau	3151	Südsachsen	4980	KV-Bezirk
14524290	Waldenburg	1545	Glauchau	2573	Chemnitzer Land	3224	Zwickau	3151	Südsachsen	4980	KV-Bezirk
14522080	Döbeln	1529	Döbeln	2575	Döbeln	3222	Mittelsachsen	3151	Südsachsen	4980	KV-Bezirk
14522220	Großweitzschen	1529	Döbeln	2575	Döbeln	3222	Mittelsachsen	3151	Südsachsen	4980	KV-Bezirk
14522250	Hartha	1529	Döbeln	2575	Döbeln	3222	Mittelsachsen	3151	Südsachsen	4980	KV-Bezirk
14522310	Leisnig	1529	Döbeln	2575	Döbeln	3222	Mittelsachsen	3151	Südsachsen	4980	KV-Bezirk
14522450	Ostrau	1529	Döbeln	2575	Döbeln	3222	Mittelsachsen	3151	Südsachsen	4980	KV-Bezirk
14522510	Roßwein	1529	Döbeln	2575	Döbeln	3222	Mittelsachsen	3151	Südsachsen	4980	KV-Bezirk
14522570	Waldheim	1529	Döbeln	2575	Döbeln	3222	Mittelsachsen	3151	Südsachsen	4980	KV-Bezirk
14522620	Zschoitz-Ottewig	1529	Döbeln	2575	Döbeln	3222	Mittelsachsen	3151	Südsachsen	4980	KV-Bezirk
14522020	Augustusburg	1533	Freiberg	2577	Freiberg	3222	Mittelsachsen	3151	Südsachsen	4980	KV-Bezirk
14522035	Bobritzsch-Hilbersdorf	1533	Freiberg	2577	Freiberg	3222	Mittelsachsen	3151	Südsachsen	4980	KV-Bezirk
14522050	Brand-Erbisdorf	1533	Freiberg	2577	Freiberg	3222	Mittelsachsen	3151	Südsachsen	4980	KV-Bezirk
14522090	Dorfchemnitz	1533	Freiberg	2577	Freiberg	3222	Mittelsachsen	3151	Südsachsen	4980	KV-Bezirk
14522110	Eppendorf	1533	Freiberg	2577	Freiberg	3222	Mittelsachsen	3151	Südsachsen	4980	KV-Bezirk
14522140	Flöha	1533	Freiberg	2577	Freiberg	3222	Mittelsachsen	3151	Südsachsen	4980	KV-Bezirk
14522170	Frauenstein	1533	Freiberg	2577	Freiberg	3222	Mittelsachsen	3151	Südsachsen	4980	KV-Bezirk
14522180	Freiberg	1533	Freiberg	2577	Freiberg	3222	Mittelsachsen	3151	Südsachsen	4980	KV-Bezirk
14522200	Großhartmannsdorf	1533	Freiberg	2577	Freiberg	3222	Mittelsachsen	3151	Südsachsen	4980	KV-Bezirk
14522210	Großschirma	1533	Freiberg	2577	Freiberg	3222	Mittelsachsen	3151	Südsachsen	4980	KV-Bezirk
14522240	Halsbrücke	1533	Freiberg	2577	Freiberg	3222	Mittelsachsen	3151	Südsachsen	4980	KV-Bezirk
14522320	Leubsdorf	1533	Freiberg	2577	Freiberg	3222	Mittelsachsen	3151	Südsachsen	4980	KV-Bezirk
14522340	Lichtenberg/Erzgeb.	1533	Freiberg	2577	Freiberg	3222	Mittelsachsen	3151	Südsachsen	4980	KV-Bezirk
14522390	Mulda/Sa.	1533	Freiberg	2577	Freiberg	3222	Mittelsachsen	3151	Südsachsen	4980	KV-Bezirk
14522400	Neuhausen/Erzgeb.	1533	Freiberg	2577	Freiberg	3222	Mittelsachsen	3151	Südsachsen	4980	KV-Bezirk
14522420	Niederwiesa	1533	Freiberg	2577	Freiberg	3222	Mittelsachsen	3151	Südsachsen	4980	KV-Bezirk
14522430	Oberschöna	1533	Freiberg	2577	Freiberg	3222	Mittelsachsen	3151	Südsachsen	4980	KV-Bezirk
14522440	Oederan	1533	Freiberg	2577	Freiberg	3222	Mittelsachsen	3151	Südsachsen	4980	KV-Bezirk

Stadt/ Gemeinde (Gebietsstand 01.01.2019)		Planungsbereich Versorgungsebene 1 (Hausärztliche Versorgung)		Planungsbereich Versorgungsebene 2 (Allgemeine fachärztliche Versorgung)		Planungsbereich Versorgungsebene 3 (Spezialisierte fachärztliche Versorgung) - für fachärztlich tätige Internisten, Radiologen -		Planungsbereich Versorgungsebene 3 (Spezialisierte fachärztliche Versorgung) - für Anästhesisten, Kinder- und Jugendpsychiater -		Planungsbereich Versorgungsebene 4 (Gesonderte fachärztliche Versorgung)	
Schlüssel- nummer	Name	Schlüssel- nummer	Name	Schlüssel- nummer	Name	Schlüssel- nummer	Name	Schlüssel- nummer	Name	Schlüssel- nummer	Name
14522470	Rechenberg-Bienenmühle	1533	Freiberg	2577	Freiberg	3222	Mittelsachsen	3151	Südsachsen	4980	KV-Bezirk
14522480	Reinsberg	1533	Freiberg	2577	Freiberg	3222	Mittelsachsen	3151	Südsachsen	4980	KV-Bezirk
14522520	Sayda	1533	Freiberg	2577	Freiberg	3222	Mittelsachsen	3151	Südsachsen	4980	KV-Bezirk
14522590	Weißborn/Erzgeb.	1533	Freiberg	2577	Freiberg	3222	Mittelsachsen	3151	Südsachsen	4980	KV-Bezirk
14521010	Amtsberg	1534	Marienberg	2581	Mittlerer Erzgebirgskreis	3221	Erzgebirgskreis	3151	Südsachsen	4980	KV-Bezirk
14521090	Börnichen/Erzgeb.	1534	Marienberg	2581	Mittlerer Erzgebirgskreis	3221	Erzgebirgskreis	3151	Südsachsen	4980	KV-Bezirk
14521140	Deutschnudorf	1534	Marienberg	2581	Mittlerer Erzgebirgskreis	3221	Erzgebirgskreis	3151	Südsachsen	4980	KV-Bezirk
14521150	Drebach	1534	Marienberg	2581	Mittlerer Erzgebirgskreis	3221	Erzgebirgskreis	3151	Südsachsen	4980	KV-Bezirk
14521220	Gornau/Erzgeb.	1534	Marienberg	2581	Mittlerer Erzgebirgskreis	3221	Erzgebirgskreis	3151	Südsachsen	4980	KV-Bezirk
14521240	Großobersdorf	1534	Marienberg	2581	Mittlerer Erzgebirgskreis	3221	Erzgebirgskreis	3151	Südsachsen	4980	KV-Bezirk
14521250	Großrückerswalde	1534	Marienberg	2581	Mittlerer Erzgebirgskreis	3221	Erzgebirgskreis	3151	Südsachsen	4980	KV-Bezirk
14521270	Grünhainichen	1534	Marienberg	2581	Mittlerer Erzgebirgskreis	3221	Erzgebirgskreis	3151	Südsachsen	4980	KV-Bezirk
14521280	Heidersdorf	1534	Marienberg	2581	Mittlerer Erzgebirgskreis	3221	Erzgebirgskreis	3151	Südsachsen	4980	KV-Bezirk
14521570	Kurort Seiffen/Erzgeb.	1534	Marienberg	2581	Mittlerer Erzgebirgskreis	3221	Erzgebirgskreis	3151	Südsachsen	4980	KV-Bezirk
14521390	Marienberg	1534	Marienberg	2581	Mittlerer Erzgebirgskreis	3221	Erzgebirgskreis	3151	Südsachsen	4980	KV-Bezirk
14521460	Olbernhau	1534	Marienberg	2581	Mittlerer Erzgebirgskreis	3221	Erzgebirgskreis	3151	Südsachsen	4980	KV-Bezirk
14521495	Pockau-Lengefeld	1534	Marienberg	2581	Mittlerer Erzgebirgskreis	3221	Erzgebirgskreis	3151	Südsachsen	4980	KV-Bezirk
14521670	Wolkenstein	1534	Marienberg	2581	Mittlerer Erzgebirgskreis	3221	Erzgebirgskreis	3151	Südsachsen	4980	KV-Bezirk
14521690	Zschopau	1534	Marienberg	2581	Mittlerer Erzgebirgskreis	3221	Erzgebirgskreis	3151	Südsachsen	4980	KV-Bezirk
14522010	Altmittweida	1530	Mittweida	2582	Mittweida	3222	Mittelsachsen	3151	Südsachsen	4980	KV-Bezirk
14522070	Claußnitz	1530	Mittweida	2582	Mittweida	3222	Mittelsachsen	3151	Südsachsen	4980	KV-Bezirk
14522120	Erlau	1530	Mittweida	2582	Mittweida	3222	Mittelsachsen	3151	Südsachsen	4980	KV-Bezirk
14522150	Frankenberg/Sa.	1530	Mittweida	2582	Mittweida	3222	Mittelsachsen	3151	Südsachsen	4980	KV-Bezirk
14522190	Geringswalde	1530	Mittweida	2582	Mittweida	3222	Mittelsachsen	3151	Südsachsen	4980	KV-Bezirk
14522230	Hainichen	1530	Mittweida	2582	Mittweida	3222	Mittelsachsen	3151	Südsachsen	4980	KV-Bezirk
14522280	Königsfeld	1530	Mittweida	2582	Mittweida	3222	Mittelsachsen	3151	Südsachsen	4980	KV-Bezirk
14522290	Königshain-Wiederau	1530	Mittweida	2582	Mittweida	3222	Mittelsachsen	3151	Südsachsen	4980	KV-Bezirk
14522300	Kriebstein	1530	Mittweida	2582	Mittweida	3222	Mittelsachsen	3151	Südsachsen	4980	KV-Bezirk
14522330	Lichtenau	1530	Mittweida	2582	Mittweida	3222	Mittelsachsen	3151	Südsachsen	4980	KV-Bezirk
14522350	Lunzenau	1530	Mittweida	2582	Mittweida	3222	Mittelsachsen	3151	Südsachsen	4980	KV-Bezirk
14522360	Mittweida	1530	Mittweida	2582	Mittweida	3222	Mittelsachsen	3151	Südsachsen	4980	KV-Bezirk
14522490	Rochlitz	1530	Mittweida	2582	Mittweida	3222	Mittelsachsen	3151	Südsachsen	4980	KV-Bezirk
14522500	Rossau	1530	Mittweida	2582	Mittweida	3222	Mittelsachsen	3151	Südsachsen	4980	KV-Bezirk
14522530	Seelitz	1530	Mittweida	2582	Mittweida	3222	Mittelsachsen	3151	Südsachsen	4980	KV-Bezirk
14522540	Striegestal	1530	Mittweida	2582	Mittweida	3222	Mittelsachsen	3151	Südsachsen	4980	KV-Bezirk
14522580	Wechselburg	1530	Mittweida	2582	Mittweida	3222	Mittelsachsen	3151	Südsachsen	4980	KV-Bezirk
14522600	Zettlitz	1530	Mittweida	2582	Mittweida	3222	Mittelsachsen	3151	Südsachsen	4980	KV-Bezirk
14522060	Burgstädt	1531	Limbach-Oberfrohna	2582	Mittweida	3222	Mittelsachsen	3151	Südsachsen	4980	KV-Bezirk
14522260	Hartmannsdorf	1531	Limbach-Oberfrohna	2582	Mittweida	3222	Mittelsachsen	3151	Südsachsen	4980	KV-Bezirk
14522380	Mühlau	1531	Limbach-Oberfrohna	2582	Mittweida	3222	Mittelsachsen	3151	Südsachsen	4980	KV-Bezirk
14522460	Penig	1531	Limbach-Oberfrohna	2582	Mittweida	3222	Mittelsachsen	3151	Südsachsen	4980	KV-Bezirk
14522550	Taura	1531	Limbach-Oberfrohna	2582	Mittweida	3222	Mittelsachsen	3151	Südsachsen	4980	KV-Bezirk
14521040	Auerbach	1537	Stollberg	2588	Stollberg	3221	Erzgebirgskreis	3151	Südsachsen	4980	KV-Bezirk
14521120	Burkhardtsdorf	1537	Stollberg	2588	Stollberg	3221	Erzgebirgskreis	3151	Südsachsen	4980	KV-Bezirk
14521230	Gornsdorf	1537	Stollberg	2588	Stollberg	3221	Erzgebirgskreis	3151	Südsachsen	4980	KV-Bezirk
14521290	Hohndorf	1537	Stollberg	2588	Stollberg	3221	Erzgebirgskreis	3151	Südsachsen	4980	KV-Bezirk
14521310	Jahnsdorf/Erzgeb.	1537	Stollberg	2588	Stollberg	3221	Erzgebirgskreis	3151	Südsachsen	4980	KV-Bezirk
14521380	Lugau/Erzgeb.	1537	Stollberg	2588	Stollberg	3221	Erzgebirgskreis	3151	Südsachsen	4980	KV-Bezirk
14521410	Neukirchen/Erzgeb.	1537	Stollberg	2588	Stollberg	3221	Erzgebirgskreis	3151	Südsachsen	4980	KV-Bezirk
14521420	Niederdorf	1537	Stollberg	2588	Stollberg	3221	Erzgebirgskreis	3151	Südsachsen	4980	KV-Bezirk
14521430	Niederwürschnitz	1537	Stollberg	2588	Stollberg	3221	Erzgebirgskreis	3151	Südsachsen	4980	KV-Bezirk
14521450	Oelsnitz/Erzgeb.	1537	Stollberg	2588	Stollberg	3221	Erzgebirgskreis	3151	Südsachsen	4980	KV-Bezirk
14521590	Stollberg/Erzgeb.	1537	Stollberg	2588	Stollberg	3221	Erzgebirgskreis	3151	Südsachsen	4980	KV-Bezirk
14521620	Thalheim/Erzgeb.	1537	Stollberg	2588	Stollberg	3221	Erzgebirgskreis	3151	Südsachsen	4980	KV-Bezirk
14521710	Zwönitz	1537	Stollberg	2588	Stollberg	3221	Erzgebirgskreis	3151	Südsachsen	4980	KV-Bezirk
14521035	Aue-Bad Schlema	1536	Aue	2591	Aue-Schwarzenberg	3221	Erzgebirgskreis	3151	Südsachsen	4980	KV-Bezirk
14521080	Bockau	1536	Aue	2591	Aue-Schwarzenberg	3221	Erzgebirgskreis	3151	Südsachsen	4980	KV-Bezirk
14521110	Breitenbrunn/Erzgeb.	1536	Aue	2591	Aue-Schwarzenberg	3221	Erzgebirgskreis	3151	Südsachsen	4980	KV-Bezirk
14521170	Eibenstock	1536	Aue	2591	Aue-Schwarzenberg	3221	Erzgebirgskreis	3151	Südsachsen	4980	KV-Bezirk

Stadt/ Gemeinde (Gebietsstand 01.01.2019)		Planungsbereich Versorgungsebene 1 (Hausärztliche Versorgung)		Planungsbereich Versorgungsebene 2 (Allgemeine fachärztliche Versorgung)		Planungsbereich Versorgungsebene 3 (Spezialisierte fachärztliche Versorgung) - für fachärztlich tätige Internisten, Radiologen -		Planungsbereich Versorgungsebene 3 (Spezialisierte fachärztliche Versorgung) - für Anästhesisten, Kinder- und Jugendpsychiater -		Planungsbereich Versorgungsebene 4 (Gesonderte fachärztliche Versorgung)	
Schlüssel- nummer	Name	Schlüssel- nummer	Name	Schlüssel- nummer	Name	Schlüssel- nummer	Name	Schlüssel- nummer	Name	Schlüssel- nummer	Name
14521260	Grünhain-Beierfeld	1536	Aue	2591	Aue-Schwarzenberg	3221	Erzgebirgskreis	3151	Südsachsen	4980	KV-Bezirk
14521320	Johannegeorgenstadt	1536	Aue	2591	Aue-Schwarzenberg	3221	Erzgebirgskreis	3151	Südsachsen	4980	KV-Bezirk
14521355	Lauter-Bernsbach	1536	Aue	2591	Aue-Schwarzenberg	3221	Erzgebirgskreis	3151	Südsachsen	4980	KV-Bezirk
14521370	Lößnitz	1536	Aue	2591	Aue-Schwarzenberg	3221	Erzgebirgskreis	3151	Südsachsen	4980	KV-Bezirk
14521500	Raschau-Markersbach	1536	Aue	2591	Aue-Schwarzenberg	3221	Erzgebirgskreis	3151	Südsachsen	4980	KV-Bezirk
14521530	Schneeberg	1536	Aue	2591	Aue-Schwarzenberg	3221	Erzgebirgskreis	3151	Südsachsen	4980	KV-Bezirk
14521540	Schönheide	1536	Aue	2591	Aue-Schwarzenberg	3221	Erzgebirgskreis	3151	Südsachsen	4980	KV-Bezirk
14521550	Schwarzenberg/Erzgeb.	1536	Aue	2591	Aue-Schwarzenberg	3221	Erzgebirgskreis	3151	Südsachsen	4980	KV-Bezirk
14521600	Stützengrün	1536	Aue	2591	Aue-Schwarzenberg	3221	Erzgebirgskreis	3151	Südsachsen	4980	KV-Bezirk
14521700	Zschorlau	1536	Aue	2591	Aue-Schwarzenberg	3221	Erzgebirgskreis	3151	Südsachsen	4980	KV-Bezirk
14524040	Crinitzberg	1540	Zwickau	2593	Zwickau	3224	Zwickau	3151	Südsachsen	4980	KV-Bezirk
14524050	Dennheritz	1540	Zwickau	2593	Zwickau	3224	Zwickau	3151	Südsachsen	4980	KV-Bezirk
14524090	Hartenstein	1540	Zwickau	2593	Zwickau	3224	Zwickau	3151	Südsachsen	4980	KV-Bezirk
14524100	Hartmannsdorf b. Kirchberg	1540	Zwickau	2593	Zwickau	3224	Zwickau	3151	Südsachsen	4980	KV-Bezirk
14524110	Hirschfeld	1540	Zwickau	2593	Zwickau	3224	Zwickau	3151	Südsachsen	4980	KV-Bezirk
14524130	Kirchberg	1540	Zwickau	2593	Zwickau	3224	Zwickau	3151	Südsachsen	4980	KV-Bezirk
14524150	Langenweißbach	1540	Zwickau	2593	Zwickau	3224	Zwickau	3151	Südsachsen	4980	KV-Bezirk
14524170	Lichtentanne	1540	Zwickau	2593	Zwickau	3224	Zwickau	3151	Südsachsen	4980	KV-Bezirk
14524200	Mülsen	1540	Zwickau	2593	Zwickau	3224	Zwickau	3151	Südsachsen	4980	KV-Bezirk
14524250	Reinsdorf	1540	Zwickau	2593	Zwickau	3224	Zwickau	3151	Südsachsen	4980	KV-Bezirk
14524310	Wildenfels	1540	Zwickau	2593	Zwickau	3224	Zwickau	3151	Südsachsen	4980	KV-Bezirk
14524320	Wilkau-Haßlau	1540	Zwickau	2593	Zwickau	3224	Zwickau	3151	Südsachsen	4980	KV-Bezirk
14524330	Zwickau	1540	Zwickau	2593	Zwickau	3224	Zwickau	3151	Südsachsen	4980	KV-Bezirk
14524060	Fraureuth	1543	Werdau	2593	Zwickau	3224	Zwickau	3151	Südsachsen	4980	KV-Bezirk
14524140	Langenbernsdorf	1543	Werdau	2593	Zwickau	3224	Zwickau	3151	Südsachsen	4980	KV-Bezirk
14524300	Werdau	1543	Werdau	2593	Zwickau	3224	Zwickau	3151	Südsachsen	4980	KV-Bezirk
14524030	Crimmitschau	1544	Crimmitschau	2593	Zwickau	3224	Zwickau	3151	Südsachsen	4980	KV-Bezirk
14524210	Neukirchen/Pleiße	1544	Crimmitschau	2593	Zwickau	3224	Zwickau	3151	Südsachsen	4980	KV-Bezirk
14523020	Auerbach/Vogtl.	1541	Auerbach	2599	Plauen, Stadt / Vogtlandkreis	3223	Vogtlandkreis	3151	Südsachsen	4980	KV-Bezirk
14523050	Bergern	1541	Auerbach	2599	Plauen, Stadt / Vogtlandkreis	3223	Vogtlandkreis	3151	Südsachsen	4980	KV-Bezirk
14523090	Ellefeld	1541	Auerbach	2599	Plauen, Stadt / Vogtlandkreis	3223	Vogtlandkreis	3151	Südsachsen	4980	KV-Bezirk
14523120	Falkenstein/Vogtl.	1541	Auerbach	2599	Plauen, Stadt / Vogtlandkreis	3223	Vogtlandkreis	3151	Südsachsen	4980	KV-Bezirk
14523130	Höhenflurort Grünbach	1541	Auerbach	2599	Plauen, Stadt / Vogtlandkreis	3223	Vogtlandkreis	3151	Südsachsen	4980	KV-Bezirk
14523160	Klingenthal	1541	Auerbach	2599	Plauen, Stadt / Vogtlandkreis	3223	Vogtlandkreis	3151	Südsachsen	4980	KV-Bezirk
14523170	Lengenfeld	1541	Auerbach	2599	Plauen, Stadt / Vogtlandkreis	3223	Vogtlandkreis	3151	Südsachsen	4980	KV-Bezirk
14523245	Muldenhammer	1541	Auerbach	2599	Plauen, Stadt / Vogtlandkreis	3223	Vogtlandkreis	3151	Südsachsen	4980	KV-Bezirk
14523290	Neustadt/Vogtl.	1541	Auerbach	2599	Plauen, Stadt / Vogtlandkreis	3223	Vogtlandkreis	3151	Südsachsen	4980	KV-Bezirk
14523360	Rodewisch	1541	Auerbach	2599	Plauen, Stadt / Vogtlandkreis	3223	Vogtlandkreis	3151	Südsachsen	4980	KV-Bezirk
14523380	Steinberg	1541	Auerbach	2599	Plauen, Stadt / Vogtlandkreis	3223	Vogtlandkreis	3151	Südsachsen	4980	KV-Bezirk
14523430	Treuen	1541	Auerbach	2599	Plauen, Stadt / Vogtlandkreis	3223	Vogtlandkreis	3151	Südsachsen	4980	KV-Bezirk
14523460	Werdau	1541	Auerbach	2599	Plauen, Stadt / Vogtlandkreis	3223	Vogtlandkreis	3151	Südsachsen	4980	KV-Bezirk
14523150	Heinsdorfergrund	1542	Reichenbach	2599	Plauen, Stadt / Vogtlandkreis	3223	Vogtlandkreis	3151	Südsachsen	4980	KV-Bezirk
14523190	Limbach	1542	Reichenbach	2599	Plauen, Stadt / Vogtlandkreis	3223	Vogtlandkreis	3151	Südsachsen	4980	KV-Bezirk
14523260	Netzschkau	1542	Reichenbach	2599	Plauen, Stadt / Vogtlandkreis	3223	Vogtlandkreis	3151	Südsachsen	4980	KV-Bezirk
14523280	Neumark	1542	Reichenbach	2599	Plauen, Stadt / Vogtlandkreis	3223	Vogtlandkreis	3151	Südsachsen	4980	KV-Bezirk
14523340	Reichenbach im Vogtland	1542	Reichenbach	2599	Plauen, Stadt / Vogtlandkreis	3223	Vogtlandkreis	3151	Südsachsen	4980	KV-Bezirk
14523100	Elsterberg	1546	Plauen	2599	Plauen, Stadt / Vogtlandkreis	3223	Vogtlandkreis	3151	Südsachsen	4980	KV-Bezirk
14523270	Neuensalz	1546	Plauen	2599	Plauen, Stadt / Vogtlandkreis	3223	Vogtlandkreis	3151	Südsachsen	4980	KV-Bezirk
14523310	Pausa-Mühltröf	1546	Plauen	2599	Plauen, Stadt / Vogtlandkreis	3223	Vogtlandkreis	3151	Südsachsen	4980	KV-Bezirk
14523320	Plauen	1546	Plauen	2599	Plauen, Stadt / Vogtlandkreis	3223	Vogtlandkreis	3151	Südsachsen	4980	KV-Bezirk
14523330	Pöhl	1546	Plauen	2599	Plauen, Stadt / Vogtlandkreis	3223	Vogtlandkreis	3151	Südsachsen	4980	KV-Bezirk
14523365	Rosenbach/Vogtl.	1546	Plauen	2599	Plauen, Stadt / Vogtlandkreis	3223	Vogtlandkreis	3151	Südsachsen	4980	KV-Bezirk
14523410	Theuma	1546	Plauen	2599	Plauen, Stadt / Vogtlandkreis	3223	Vogtlandkreis	3151	Südsachsen	4980	KV-Bezirk
14523450	Weischlitz	1546	Plauen	2599	Plauen, Stadt / Vogtlandkreis	3223	Vogtlandkreis	3151	Südsachsen	4980	KV-Bezirk
14523010	Adorf/Vogtl.	1547	Oelsnitz	2599	Plauen, Stadt / Vogtlandkreis	3223	Vogtlandkreis	3151	Südsachsen	4980	KV-Bezirk
14523030	Bad Brambach	1547	Oelsnitz	2599	Plauen, Stadt / Vogtlandkreis	3223	Vogtlandkreis	3151	Südsachsen	4980	KV-Bezirk
14523040	Bad Elster	1547	Oelsnitz	2599	Plauen, Stadt / Vogtlandkreis	3223	Vogtlandkreis	3151	Südsachsen	4980	KV-Bezirk
14523060	Bösenbrunn	1547	Oelsnitz	2599	Plauen, Stadt / Vogtlandkreis	3223	Vogtlandkreis	3151	Südsachsen	4980	KV-Bezirk
14523080	Eichigt	1547	Oelsnitz	2599	Plauen, Stadt / Vogtlandkreis	3223	Vogtlandkreis	3151	Südsachsen	4980	KV-Bezirk

Stadt/ Gemeinde (Gebietsstand 01.01.2019)		Planungsbereich Versorgungsebene 1 (Hausärztliche Versorgung)		Planungsbereich Versorgungsebene 2 (Allgemeine fachärztliche Versorgung)		Planungsbereich Versorgungsebene 3 (Spezialisierte fachärztliche Versorgung) - für fachärztlich tätige Internisten, Radiologen -		Planungsbereich Versorgungsebene 3 (Spezialisierte fachärztliche Versorgung) - für Anästhesisten, Kinder- und Jugendpsychiater -		Planungsbereich Versorgungsebene 4 (Gesonderte fachärztliche Versorgung)	
Schlüssel- nummer	Name	Schlüssel- nummer	Name	Schlüssel- nummer	Name	Schlüssel- nummer	Name	Schlüssel- nummer	Name	Schlüssel- nummer	Name
14523200	Markneukirchen	1547	Oelsnitz	2599	Plauen, Stadt / Vogtlandkreis	3223	Vogtlandkreis	3151	Südsachsen	4980	KV-Bezirk
14523230	Mühlental	1547	Oelsnitz	2599	Plauen, Stadt / Vogtlandkreis	3223	Vogtlandkreis	3151	Südsachsen	4980	KV-Bezirk
14523300	Oelsnitz/Vogtl.	1547	Oelsnitz	2599	Plauen, Stadt / Vogtlandkreis	3223	Vogtlandkreis	3151	Südsachsen	4980	KV-Bezirk
14523370	Schöneck/Vogtl.	1547	Oelsnitz	2599	Plauen, Stadt / Vogtlandkreis	3223	Vogtlandkreis	3151	Südsachsen	4980	KV-Bezirk
14523420	Tipersdorf	1547	Oelsnitz	2599	Plauen, Stadt / Vogtlandkreis	3223	Vogtlandkreis	3151	Südsachsen	4980	KV-Bezirk
14523440	Triebel/Vogtl.	1547	Oelsnitz	2599	Plauen, Stadt / Vogtlandkreis	3223	Vogtlandkreis	3151	Südsachsen	4980	KV-Bezirk
14612000	Dresden	1610	Dresden	2662	Dresden, Stadt	3212	Dresden, Stadt	3161	Oberes Elbtal/Osterzgebirge	4980	KV-Bezirk
14626010	Bad Muskau	1601	Weißwasser	2663	Görlitz, Stadt / Niederschlesischer Oberlausitzkreis	3226	Görlitz	3162	Oberlausitz-Niederschlesien	4980	KV-Bezirk
14626060	Boxberg/ O.L.	1601	Weißwasser	2663	Görlitz, Stadt / Niederschlesischer Oberlausitzkreis	3226	Görlitz	3162	Oberlausitz-Niederschlesien	4980	KV-Bezirk
14626100	Gablenz	1601	Weißwasser	2663	Görlitz, Stadt / Niederschlesischer Oberlausitzkreis	3226	Görlitz	3162	Oberlausitz-Niederschlesien	4980	KV-Bezirk
14626120	Groß Düben	1601	Weißwasser	2663	Görlitz, Stadt / Niederschlesischer Oberlausitzkreis	3226	Görlitz	3162	Oberlausitz-Niederschlesien	4980	KV-Bezirk
14626250	Krauschwitz i.d. O.L.	1601	Weißwasser	2663	Görlitz, Stadt / Niederschlesischer Oberlausitzkreis	3226	Görlitz	3162	Oberlausitz-Niederschlesien	4980	KV-Bezirk
14626460	Rietschen	1601	Weißwasser	2663	Görlitz, Stadt / Niederschlesischer Oberlausitzkreis	3226	Görlitz	3162	Oberlausitz-Niederschlesien	4980	KV-Bezirk
14626490	Schleife	1601	Weißwasser	2663	Görlitz, Stadt / Niederschlesischer Oberlausitzkreis	3226	Görlitz	3162	Oberlausitz-Niederschlesien	4980	KV-Bezirk
14626560	Trebendorf	1601	Weißwasser	2663	Görlitz, Stadt / Niederschlesischer Oberlausitzkreis	3226	Görlitz	3162	Oberlausitz-Niederschlesien	4980	KV-Bezirk
14626590	Weißkeißel	1601	Weißwasser	2663	Görlitz, Stadt / Niederschlesischer Oberlausitzkreis	3226	Görlitz	3162	Oberlausitz-Niederschlesien	4980	KV-Bezirk
14626600	Weißwasser/O.L.	1601	Weißwasser	2663	Görlitz, Stadt / Niederschlesischer Oberlausitzkreis	3226	Görlitz	3162	Oberlausitz-Niederschlesien	4980	KV-Bezirk
14626160	Hähnichen	1602	Niesky	2663	Görlitz, Stadt / Niederschlesischer Oberlausitzkreis	3226	Görlitz	3162	Oberlausitz-Niederschlesien	4980	KV-Bezirk
14626190	Hohendubrau	1602	Niesky	2663	Görlitz, Stadt / Niederschlesischer Oberlausitzkreis	3226	Görlitz	3162	Oberlausitz-Niederschlesien	4980	KV-Bezirk
14626200	Horka	1602	Niesky	2663	Görlitz, Stadt / Niederschlesischer Oberlausitzkreis	3226	Görlitz	3162	Oberlausitz-Niederschlesien	4980	KV-Bezirk
14626230	Kodersdorf	1602	Niesky	2663	Görlitz, Stadt / Niederschlesischer Oberlausitzkreis	3226	Görlitz	3162	Oberlausitz-Niederschlesien	4980	KV-Bezirk
14626260	Kreba-Neudorf	1602	Niesky	2663	Görlitz, Stadt / Niederschlesischer Oberlausitzkreis	3226	Görlitz	3162	Oberlausitz-Niederschlesien	4980	KV-Bezirk
14626320	Mücka	1602	Niesky	2663	Görlitz, Stadt / Niederschlesischer Oberlausitzkreis	3226	Görlitz	3162	Oberlausitz-Niederschlesien	4980	KV-Bezirk
14626370	Niesky	1602	Niesky	2663	Görlitz, Stadt / Niederschlesischer Oberlausitzkreis	3226	Görlitz	3162	Oberlausitz-Niederschlesien	4980	KV-Bezirk
14626440	Quitzdorf am See	1602	Niesky	2663	Görlitz, Stadt / Niederschlesischer Oberlausitzkreis	3226	Görlitz	3162	Oberlausitz-Niederschlesien	4980	KV-Bezirk
14626480	Rothenburg/O.L.	1602	Niesky	2663	Görlitz, Stadt / Niederschlesischer Oberlausitzkreis	3226	Görlitz	3162	Oberlausitz-Niederschlesien	4980	KV-Bezirk
14626580	Waldhufen	1602	Niesky	2663	Görlitz, Stadt / Niederschlesischer Oberlausitzkreis	3226	Görlitz	3162	Oberlausitz-Niederschlesien	4980	KV-Bezirk
14626110	Görlitz	1603	Görlitz	2663	Görlitz, Stadt / Niederschlesischer Oberlausitzkreis	3226	Görlitz	3162	Oberlausitz-Niederschlesien	4980	KV-Bezirk
14626240	Königshain	1603	Görlitz	2663	Görlitz, Stadt / Niederschlesischer Oberlausitzkreis	3226	Görlitz	3162	Oberlausitz-Niederschlesien	4980	KV-Bezirk
14626300	Markersdorf	1603	Görlitz	2663	Görlitz, Stadt / Niederschlesischer Oberlausitzkreis	3226	Görlitz	3162	Oberlausitz-Niederschlesien	4980	KV-Bezirk
14626330	Neißeau	1603	Görlitz	2663	Görlitz, Stadt / Niederschlesischer Oberlausitzkreis	3226	Görlitz	3162	Oberlausitz-Niederschlesien	4980	KV-Bezirk
14626450	Reichenbach/O.L.	1603	Görlitz	2663	Görlitz, Stadt / Niederschlesischer Oberlausitzkreis	3226	Görlitz	3162	Oberlausitz-Niederschlesien	4980	KV-Bezirk
14626520	Schöpstal	1603	Görlitz	2663	Görlitz, Stadt / Niederschlesischer Oberlausitzkreis	3226	Görlitz	3162	Oberlausitz-Niederschlesien	4980	KV-Bezirk
14626570	Vierkirchen	1603	Görlitz	2663	Görlitz, Stadt / Niederschlesischer Oberlausitzkreis	3226	Görlitz	3162	Oberlausitz-Niederschlesien	4980	KV-Bezirk
14625030	Bernsdorf, Stadt	1607	Hoyerswerda	2664	Hoyerswerda, Stadt / Landkreis Kamenz	3225	Bautzen	3162	Oberlausitz-Niederschlesien	4980	KV-Bezirk
14625120	Elsterheide	1607	Hoyerswerda	2664	Hoyerswerda, Stadt / Landkreis Kamenz	3225	Bautzen	3162	Oberlausitz-Niederschlesien	4980	KV-Bezirk
14625240	Hoyerswerda	1607	Hoyerswerda	2664	Hoyerswerda, Stadt / Landkreis Kamenz	3225	Bautzen	3162	Oberlausitz-Niederschlesien	4980	KV-Bezirk
14625310	Lauta	1607	Hoyerswerda	2664	Hoyerswerda, Stadt / Landkreis Kamenz	3225	Bautzen	3162	Oberlausitz-Niederschlesien	4980	KV-Bezirk
14625330	Lohsa	1607	Hoyerswerda	2664	Hoyerswerda, Stadt / Landkreis Kamenz	3225	Bautzen	3162	Oberlausitz-Niederschlesien	4980	KV-Bezirk
14625570	Spreetal	1607	Hoyerswerda	2664	Hoyerswerda, Stadt / Landkreis Kamenz	3225	Bautzen	3162	Oberlausitz-Niederschlesien	4980	KV-Bezirk
14625640	Wittichenau	1607	Hoyerswerda	2664	Hoyerswerda, Stadt / Landkreis Kamenz	3225	Bautzen	3162	Oberlausitz-Niederschlesien	4980	KV-Bezirk
14625080	Crostwitz	1608	Kamenz	2664	Hoyerswerda, Stadt / Landkreis Kamenz	3225	Bautzen	3162	Oberlausitz-Niederschlesien	4980	KV-Bezirk
14625130	Elstra	1608	Kamenz	2664	Hoyerswerda, Stadt / Landkreis Kamenz	3225	Bautzen	3162	Oberlausitz-Niederschlesien	4980	KV-Bezirk
14625220	Haselbachtal	1608	Kamenz	2664	Hoyerswerda, Stadt / Landkreis Kamenz	3225	Bautzen	3162	Oberlausitz-Niederschlesien	4980	KV-Bezirk
14625250	Kamenz	1608	Kamenz	2664	Hoyerswerda, Stadt / Landkreis Kamenz	3225	Bautzen	3162	Oberlausitz-Niederschlesien	4980	KV-Bezirk
14625270	Königsbrück	1608	Kamenz	2664	Hoyerswerda, Stadt / Landkreis Kamenz	3225	Bautzen	3162	Oberlausitz-Niederschlesien	4980	KV-Bezirk
14625300	Laußnitz	1608	Kamenz	2664	Hoyerswerda, Stadt / Landkreis Kamenz	3225	Bautzen	3162	Oberlausitz-Niederschlesien	4980	KV-Bezirk
14625350	Nebelschütz	1608	Kamenz	2664	Hoyerswerda, Stadt / Landkreis Kamenz	3225	Bautzen	3162	Oberlausitz-Niederschlesien	4980	KV-Bezirk
14625370	Neukirch	1608	Kamenz	2664	Hoyerswerda, Stadt / Landkreis Kamenz	3225	Bautzen	3162	Oberlausitz-Niederschlesien	4980	KV-Bezirk
14625420	Öbling	1608	Kamenz	2664	Hoyerswerda, Stadt / Landkreis Kamenz	3225	Bautzen	3162	Oberlausitz-Niederschlesien	4980	KV-Bezirk
14625440	Panschwitz-Kuckau	1608	Kamenz	2664	Hoyerswerda, Stadt / Landkreis Kamenz	3225	Bautzen	3162	Oberlausitz-Niederschlesien	4980	KV-Bezirk
14625470	Räckelwitz	1608	Kamenz	2664	Hoyerswerda, Stadt / Landkreis Kamenz	3225	Bautzen	3162	Oberlausitz-Niederschlesien	4980	KV-Bezirk
14625500	Ralbitz-Rosenthal	1608	Kamenz	2664	Hoyerswerda, Stadt / Landkreis Kamenz	3225	Bautzen	3162	Oberlausitz-Niederschlesien	4980	KV-Bezirk
14625550	Schwepnitz	1608	Kamenz	2664	Hoyerswerda, Stadt / Landkreis Kamenz	3225	Bautzen	3162	Oberlausitz-Niederschlesien	4980	KV-Bezirk
14625580	Steina	1608	Kamenz	2664	Hoyerswerda, Stadt / Landkreis Kamenz	3225	Bautzen	3162	Oberlausitz-Niederschlesien	4980	KV-Bezirk
14625010	Arnsdorf	1609	Radeberg	2664	Hoyerswerda, Stadt / Landkreis Kamenz	3225	Bautzen	3162	Oberlausitz-Niederschlesien	4980	KV-Bezirk
14625180	Großnaundorf	1609	Radeberg	2664	Hoyerswerda, Stadt / Landkreis Kamenz	3225	Bautzen	3162	Oberlausitz-Niederschlesien	4980	KV-Bezirk
14625200	Großröhrsdorf	1609	Radeberg	2664	Hoyerswerda, Stadt / Landkreis Kamenz	3225	Bautzen	3162	Oberlausitz-Niederschlesien	4980	KV-Bezirk
14625320	Lichtenberg	1609	Radeberg	2664	Hoyerswerda, Stadt / Landkreis Kamenz	3225	Bautzen	3162	Oberlausitz-Niederschlesien	4980	KV-Bezirk

Stadt/ Gemeinde (Gebietsstand 01.01.2019)		Planungsbereich Versorgungsebene 1 (Hausärztliche Versorgung)		Planungsbereich Versorgungsebene 2 (Allgemeine fachärztliche Versorgung)		Planungsbereich Versorgungsebene 3 (Spezialisierte fachärztliche Versorgung) - für fachärztlich tätige Internisten, Radiologen -		Planungsbereich Versorgungsebene 3 (Spezialisierte fachärztliche Versorgung) - für Anästhesisten, Kinder- und Jugendpsychiater -		Planungsbereich Versorgungsebene 4 (Gesonderte fachärztliche Versorgung)	
Schlüssel- nummer	Name	Schlüssel- nummer	Name	Schlüssel- nummer	Name	Schlüssel- nummer	Name	Schlüssel- nummer	Name	Schlüssel- nummer	Name
14625410	Ohorn	1609	Radeberg	2664	Hoyerswerda, Stadt / Landkreis Kamenz	3225	Bautzen	3162	Oberlausitz-Niederschlesien	4980	KV-Bezirk
14625430	Ottendorf-Okrilla	1609	Radeberg	2664	Hoyerswerda, Stadt / Landkreis Kamenz	3225	Bautzen	3162	Oberlausitz-Niederschlesien	4980	KV-Bezirk
14625450	Pulsnitz	1609	Radeberg	2664	Hoyerswerda, Stadt / Landkreis Kamenz	3225	Bautzen	3162	Oberlausitz-Niederschlesien	4980	KV-Bezirk
14625480	Radeberg	1609	Radeberg	2664	Hoyerswerda, Stadt / Landkreis Kamenz	3225	Bautzen	3162	Oberlausitz-Niederschlesien	4980	KV-Bezirk
14625600	Wachau	1609	Radeberg	2664	Hoyerswerda, Stadt / Landkreis Kamenz	3225	Bautzen	3162	Oberlausitz-Niederschlesien	4980	KV-Bezirk
14625020	Bautzen	1606	Bautzen	2672	Bautzen	3225	Bautzen	3162	Oberlausitz-Niederschlesien	4980	KV-Bezirk
14625090	Cunewalde	1606	Bautzen	2672	Bautzen	3225	Bautzen	3162	Oberlausitz-Niederschlesien	4980	KV-Bezirk
14625110	Doberschau-Gaußig	1606	Bautzen	2672	Bautzen	3225	Bautzen	3162	Oberlausitz-Niederschlesien	4980	KV-Bezirk
14625150	Göda	1606	Bautzen	2672	Bautzen	3225	Bautzen	3162	Oberlausitz-Niederschlesien	4980	KV-Bezirk
14625160	Großdubrau	1606	Bautzen	2672	Bautzen	3225	Bautzen	3162	Oberlausitz-Niederschlesien	4980	KV-Bezirk
14625190	Großpostwitz/O.L.	1606	Bautzen	2672	Bautzen	3225	Bautzen	3162	Oberlausitz-Niederschlesien	4980	KV-Bezirk
14625230	Hochkirch	1606	Bautzen	2672	Bautzen	3225	Bautzen	3162	Oberlausitz-Niederschlesien	4980	KV-Bezirk
14625280	Königswartha	1606	Bautzen	2672	Bautzen	3225	Bautzen	3162	Oberlausitz-Niederschlesien	4980	KV-Bezirk
14625290	Kubschütz	1606	Bautzen	2672	Bautzen	3225	Bautzen	3162	Oberlausitz-Niederschlesien	4980	KV-Bezirk
14625340	Malschwitz	1606	Bautzen	2672	Bautzen	3225	Bautzen	3162	Oberlausitz-Niederschlesien	4980	KV-Bezirk
14625360	Neschwitz	1606	Bautzen	2672	Bautzen	3225	Bautzen	3162	Oberlausitz-Niederschlesien	4980	KV-Bezirk
14625390	Obergurig	1606	Bautzen	2672	Bautzen	3225	Bautzen	3162	Oberlausitz-Niederschlesien	4980	KV-Bezirk
14625460	Puschwitz	1606	Bautzen	2672	Bautzen	3225	Bautzen	3162	Oberlausitz-Niederschlesien	4980	KV-Bezirk
14625490	Radibor	1606	Bautzen	2672	Bautzen	3225	Bautzen	3162	Oberlausitz-Niederschlesien	4980	KV-Bezirk
14625525	Schirgiswalde-Kirschau	1606	Bautzen	2672	Bautzen	3225	Bautzen	3162	Oberlausitz-Niederschlesien	4980	KV-Bezirk
14625560	Sohland a. d. Spree	1606	Bautzen	2672	Bautzen	3225	Bautzen	3162	Oberlausitz-Niederschlesien	4980	KV-Bezirk
14625610	Weißenberg	1606	Bautzen	2672	Bautzen	3225	Bautzen	3162	Oberlausitz-Niederschlesien	4980	KV-Bezirk
14625630	Wiltthen	1606	Bautzen	2672	Bautzen	3225	Bautzen	3162	Oberlausitz-Niederschlesien	4980	KV-Bezirk
14625040	Bischofswerda	1699	Bischofswerda	2672	Bautzen	3225	Bautzen	3162	Oberlausitz-Niederschlesien	4980	KV-Bezirk
14625060	Burkau	1699	Bischofswerda	2672	Bautzen	3225	Bautzen	3162	Oberlausitz-Niederschlesien	4980	KV-Bezirk
14625100	Demitz-Thumitz	1699	Bischofswerda	2672	Bautzen	3225	Bautzen	3162	Oberlausitz-Niederschlesien	4980	KV-Bezirk
14625140	Frankenthal	1699	Bischofswerda	2672	Bautzen	3225	Bautzen	3162	Oberlausitz-Niederschlesien	4980	KV-Bezirk
14625170	Großbarthau	1699	Bischofswerda	2672	Bautzen	3225	Bautzen	3162	Oberlausitz-Niederschlesien	4980	KV-Bezirk
14625380	Neukirch/Lausitz	1699	Bischofswerda	2672	Bautzen	3225	Bautzen	3162	Oberlausitz-Niederschlesien	4980	KV-Bezirk
14625510	Rammenau	1699	Bischofswerda	2672	Bautzen	3225	Bautzen	3162	Oberlausitz-Niederschlesien	4980	KV-Bezirk
14625530	Schmölln-Putzkau	1699	Bischofswerda	2672	Bautzen	3225	Bautzen	3162	Oberlausitz-Niederschlesien	4980	KV-Bezirk
14625590	Steinigtwolmsdorf	1699	Bischofswerda	2672	Bautzen	3225	Bautzen	3162	Oberlausitz-Niederschlesien	4980	KV-Bezirk
14627020	Diera-Zehren	1616	Meißen	2680	Meißen	3227	Meißen	3161	Oberes Elbtal/Osterzgebirge	4980	KV-Bezirk
14627080	Käbschütztal	1616	Meißen	2680	Meißen	3227	Meißen	3161	Oberes Elbtal/Osterzgebirge	4980	KV-Bezirk
14627100	Kipphausen	1616	Meißen	2680	Meißen	3227	Meißen	3161	Oberes Elbtal/Osterzgebirge	4980	KV-Bezirk
14627130	Lommatzsch	1616	Meißen	2680	Meißen	3227	Meißen	3161	Oberes Elbtal/Osterzgebirge	4980	KV-Bezirk
14627140	Meißen	1616	Meißen	2680	Meißen	3227	Meißen	3161	Oberes Elbtal/Osterzgebirge	4980	KV-Bezirk
14627170	Niedererau	1616	Meißen	2680	Meißen	3227	Meißen	3161	Oberes Elbtal/Osterzgebirge	4980	KV-Bezirk
14627180	Nossen	1616	Meißen	2680	Meißen	3227	Meißen	3161	Oberes Elbtal/Osterzgebirge	4980	KV-Bezirk
14627010	Coswig	1698	Radebeul	2680	Meißen	3227	Meißen	3161	Oberes Elbtal/Osterzgebirge	4980	KV-Bezirk
14627150	Moritzburg	1698	Radebeul	2680	Meißen	3227	Meißen	3161	Oberes Elbtal/Osterzgebirge	4980	KV-Bezirk
14627210	Radebeul	1698	Radebeul	2680	Meißen	3227	Meißen	3161	Oberes Elbtal/Osterzgebirge	4980	KV-Bezirk
14627220	Radeburg	1698	Radebeul	2680	Meißen	3227	Meißen	3161	Oberes Elbtal/Osterzgebirge	4980	KV-Bezirk
14627310	Weinböhla	1698	Radebeul	2680	Meißen	3227	Meißen	3161	Oberes Elbtal/Osterzgebirge	4980	KV-Bezirk
14627030	Ebersbach	1617	Großenhain	2685	Riesa-Großenhain	3227	Meißen	3161	Oberes Elbtal/Osterzgebirge	4980	KV-Bezirk
14627060	Großenhain	1617	Großenhain	2685	Riesa-Großenhain	3227	Meißen	3161	Oberes Elbtal/Osterzgebirge	4980	KV-Bezirk
14627110	Lampertswalde	1617	Großenhain	2685	Riesa-Großenhain	3227	Meißen	3161	Oberes Elbtal/Osterzgebirge	4980	KV-Bezirk
14627200	Priestewitz	1617	Großenhain	2685	Riesa-Großenhain	3227	Meißen	3161	Oberes Elbtal/Osterzgebirge	4980	KV-Bezirk
14627250	Schönfeld	1617	Großenhain	2685	Riesa-Großenhain	3227	Meißen	3161	Oberes Elbtal/Osterzgebirge	4980	KV-Bezirk
14627290	Thiendorf	1617	Großenhain	2685	Riesa-Großenhain	3227	Meißen	3161	Oberes Elbtal/Osterzgebirge	4980	KV-Bezirk
14627040	Glaubitz	1618	Riesa	2685	Riesa-Großenhain	3227	Meißen	3161	Oberes Elbtal/Osterzgebirge	4980	KV-Bezirk
14627050	Gröditz	1618	Riesa	2685	Riesa-Großenhain	3227	Meißen	3161	Oberes Elbtal/Osterzgebirge	4980	KV-Bezirk
14627070	Hirschstein	1618	Riesa	2685	Riesa-Großenhain	3227	Meißen	3161	Oberes Elbtal/Osterzgebirge	4980	KV-Bezirk
14627190	Nünchritz	1618	Riesa	2685	Riesa-Großenhain	3227	Meißen	3161	Oberes Elbtal/Osterzgebirge	4980	KV-Bezirk
14627230	Riesa	1618	Riesa	2685	Riesa-Großenhain	3227	Meißen	3161	Oberes Elbtal/Osterzgebirge	4980	KV-Bezirk
14627240	Röderaue	1618	Riesa	2685	Riesa-Großenhain	3227	Meißen	3161	Oberes Elbtal/Osterzgebirge	4980	KV-Bezirk
14627260	Stauchitz	1618	Riesa	2685	Riesa-Großenhain	3227	Meißen	3161	Oberes Elbtal/Osterzgebirge	4980	KV-Bezirk
14627270	Strehla	1618	Riesa	2685	Riesa-Großenhain	3227	Meißen	3161	Oberes Elbtal/Osterzgebirge	4980	KV-Bezirk
14627340	Wülknitz	1618	Riesa	2685	Riesa-Großenhain	3227	Meißen	3161	Oberes Elbtal/Osterzgebirge	4980	KV-Bezirk

Stadt/ Gemeinde (Gebietsstand 01.01.2019)		Planungsbereich Versorgungsebene 1 (Hausärztliche Versorgung)		Planungsbereich Versorgungsebene 2 (Allgemeine fachärztliche Versorgung)		Planungsbereich Versorgungsebene 3 (Spezialisierte fachärztliche Versorgung) - für fachärztlich tätige Internisten, Radiologen -		Planungsbereich Versorgungsebene 3 (Spezialisierte fachärztliche Versorgung) - für Anästhesisten, Kinder- und Jugendpsychiater -		Planungsbereich Versorgungsebene 4 (Gesonderte fachärztliche Versorgung)	
Schlüssel- nummer	Name	Schlüssel- nummer	Name	Schlüssel- nummer	Name	Schlüssel- nummer	Name	Schlüssel- nummer	Name	Schlüssel- nummer	Name
14627360	Zeithain	1618	Riesa	2685	Riesa-Großenhain	3227	Meißen	3161	Oberes Elbtal/Osterzgebirge	4980	KV-Bezirk
14626420	Ostritz	1603	Görlitz	2686	Löbau-Zittau	3226	Görlitz	3162	Oberlausitz-Niederschlesien	4980	KV-Bezirk
14626500	Schnönau-Berzdorf a. d. Eigen	1603	Görlitz	2686	Löbau-Zittau	3226	Görlitz	3162	Oberlausitz-Niederschlesien	4980	KV-Bezirk
14626050	Bertsdorf-Hörnitz	1604	Zittau	2686	Löbau-Zittau	3226	Görlitz	3162	Oberlausitz-Niederschlesien	4980	KV-Bezirk
14626140	Großschönau	1604	Zittau	2686	Löbau-Zittau	3226	Görlitz	3162	Oberlausitz-Niederschlesien	4980	KV-Bezirk
14626170	Hainewalde	1604	Zittau	2686	Löbau-Zittau	3226	Görlitz	3162	Oberlausitz-Niederschlesien	4980	KV-Bezirk
14626210	Jonsdorf	1604	Zittau	2686	Löbau-Zittau	3226	Görlitz	3162	Oberlausitz-Niederschlesien	4980	KV-Bezirk
14626280	Leutersdorf	1604	Zittau	2686	Löbau-Zittau	3226	Görlitz	3162	Oberlausitz-Niederschlesien	4980	KV-Bezirk
14626310	Mittelherwigsdorf	1604	Zittau	2686	Löbau-Zittau	3226	Görlitz	3162	Oberlausitz-Niederschlesien	4980	KV-Bezirk
14626390	Oderwitz	1604	Zittau	2686	Löbau-Zittau	3226	Görlitz	3162	Oberlausitz-Niederschlesien	4980	KV-Bezirk
14626400	Olbersdorf	1604	Zittau	2686	Löbau-Zittau	3226	Görlitz	3162	Oberlausitz-Niederschlesien	4980	KV-Bezirk
14626430	Oybin	1604	Zittau	2686	Löbau-Zittau	3226	Görlitz	3162	Oberlausitz-Niederschlesien	4980	KV-Bezirk
14626530	Seiffhennersdorf	1604	Zittau	2686	Löbau-Zittau	3226	Görlitz	3162	Oberlausitz-Niederschlesien	4980	KV-Bezirk
14626610	Zittau	1604	Zittau	2686	Löbau-Zittau	3226	Görlitz	3162	Oberlausitz-Niederschlesien	4980	KV-Bezirk
14626020	Beiersdorf	1605	Löbau	2686	Löbau-Zittau	3226	Görlitz	3162	Oberlausitz-Niederschlesien	4980	KV-Bezirk
14626030	Bernstadt a. d. Eigen	1605	Löbau	2686	Löbau-Zittau	3226	Görlitz	3162	Oberlausitz-Niederschlesien	4980	KV-Bezirk
14626070	Dürrhennersdorf	1605	Löbau	2686	Löbau-Zittau	3226	Görlitz	3162	Oberlausitz-Niederschlesien	4980	KV-Bezirk
14626085	Ebersbach-Neugersdorf	1605	Löbau	2686	Löbau-Zittau	3226	Görlitz	3162	Oberlausitz-Niederschlesien	4980	KV-Bezirk
14626150	Großschweidnitz	1605	Löbau	2686	Löbau-Zittau	3226	Görlitz	3162	Oberlausitz-Niederschlesien	4980	KV-Bezirk
14626180	Herrnhut	1605	Löbau	2686	Löbau-Zittau	3226	Görlitz	3162	Oberlausitz-Niederschlesien	4980	KV-Bezirk
14626245	Kottmar	1605	Löbau	2686	Löbau-Zittau	3226	Görlitz	3162	Oberlausitz-Niederschlesien	4980	KV-Bezirk
14626270	Lawalde	1605	Löbau	2686	Löbau-Zittau	3226	Görlitz	3162	Oberlausitz-Niederschlesien	4980	KV-Bezirk
14626290	Löbau	1605	Löbau	2686	Löbau-Zittau	3226	Görlitz	3162	Oberlausitz-Niederschlesien	4980	KV-Bezirk
14626350	Neusalza-Spremberg	1605	Löbau	2686	Löbau-Zittau	3226	Görlitz	3162	Oberlausitz-Niederschlesien	4980	KV-Bezirk
14626410	Oppach	1605	Löbau	2686	Löbau-Zittau	3226	Görlitz	3162	Oberlausitz-Niederschlesien	4980	KV-Bezirk
14626470	Rosenbach	1605	Löbau	2686	Löbau-Zittau	3226	Görlitz	3162	Oberlausitz-Niederschlesien	4980	KV-Bezirk
14626510	Schönbach	1605	Löbau	2686	Löbau-Zittau	3226	Görlitz	3162	Oberlausitz-Niederschlesien	4980	KV-Bezirk
14628020	Bad Gottleuba-Berggießhübel	1611	Pirna	2687	Sächsische Schweiz	3228	Sächsische Schweiz - Osterzgebirge	3161	Oberes Elbtal/Osterzgebirge	4980	KV-Bezirk
14628030	Bad Schandau	1611	Pirna	2687	Sächsische Schweiz	3228	Sächsische Schweiz - Osterzgebirge	3161	Oberes Elbtal/Osterzgebirge	4980	KV-Bezirk
14628040	Bahretal	1611	Pirna	2687	Sächsische Schweiz	3228	Sächsische Schweiz - Osterzgebirge	3161	Oberes Elbtal/Osterzgebirge	4980	KV-Bezirk
14628070	Dohna	1611	Pirna	2687	Sächsische Schweiz	3228	Sächsische Schweiz - Osterzgebirge	3161	Oberes Elbtal/Osterzgebirge	4980	KV-Bezirk
14628080	Döbnitz	1611	Pirna	2687	Sächsische Schweiz	3228	Sächsische Schweiz - Osterzgebirge	3161	Oberes Elbtal/Osterzgebirge	4980	KV-Bezirk
14628140	Gohrisch	1611	Pirna	2687	Sächsische Schweiz	3228	Sächsische Schweiz - Osterzgebirge	3161	Oberes Elbtal/Osterzgebirge	4980	KV-Bezirk
14628160	Heidenau	1611	Pirna	2687	Sächsische Schweiz	3228	Sächsische Schweiz - Osterzgebirge	3161	Oberes Elbtal/Osterzgebirge	4980	KV-Bezirk
14628210	Königsstein/Sächs. Schw.	1611	Pirna	2687	Sächsische Schweiz	3228	Sächsische Schweiz - Osterzgebirge	3161	Oberes Elbtal/Osterzgebirge	4980	KV-Bezirk
14628310	Kurort Rathen	1611	Pirna	2687	Sächsische Schweiz	3228	Sächsische Schweiz - Osterzgebirge	3161	Oberes Elbtal/Osterzgebirge	4980	KV-Bezirk
14628230	Liebstdt	1611	Pirna	2687	Sächsische Schweiz	3228	Sächsische Schweiz - Osterzgebirge	3161	Oberes Elbtal/Osterzgebirge	4980	KV-Bezirk
14628250	Müglitztal	1611	Pirna	2687	Sächsische Schweiz	3228	Sächsische Schweiz - Osterzgebirge	3161	Oberes Elbtal/Osterzgebirge	4980	KV-Bezirk
14628270	Pirna	1611	Pirna	2687	Sächsische Schweiz	3228	Sächsische Schweiz - Osterzgebirge	3161	Oberes Elbtal/Osterzgebirge	4980	KV-Bezirk
14628320	Rathmannsdorf	1611	Pirna	2687	Sächsische Schweiz	3228	Sächsische Schweiz - Osterzgebirge	3161	Oberes Elbtal/Osterzgebirge	4980	KV-Bezirk
14628330	Reinhardtswald-Schöna	1611	Pirna	2687	Sächsische Schweiz	3228	Sächsische Schweiz - Osterzgebirge	3161	Oberes Elbtal/Osterzgebirge	4980	KV-Bezirk
14628340	Rosenthal-Bielatal	1611	Pirna	2687	Sächsische Schweiz	3228	Sächsische Schweiz - Osterzgebirge	3161	Oberes Elbtal/Osterzgebirge	4980	KV-Bezirk
14628370	Stadt Wehlen	1611	Pirna	2687	Sächsische Schweiz	3228	Sächsische Schweiz - Osterzgebirge	3161	Oberes Elbtal/Osterzgebirge	4980	KV-Bezirk
14628390	Struppen	1611	Pirna	2687	Sächsische Schweiz	3228	Sächsische Schweiz - Osterzgebirge	3161	Oberes Elbtal/Osterzgebirge	4980	KV-Bezirk
14628100	Dürrröhrsdorf-Dittersbach	1697	Neustadt	2687	Sächsische Schweiz	3228	Sächsische Schweiz - Osterzgebirge	3161	Oberes Elbtal/Osterzgebirge	4980	KV-Bezirk
14628190	Hohnstein	1697	Neustadt	2687	Sächsische Schweiz	3228	Sächsische Schweiz - Osterzgebirge	3161	Oberes Elbtal/Osterzgebirge	4980	KV-Bezirk
14628240	Lohmen	1697	Neustadt	2687	Sächsische Schweiz	3228	Sächsische Schweiz - Osterzgebirge	3161	Oberes Elbtal/Osterzgebirge	4980	KV-Bezirk
14628260	Neustadt in Sachsen	1697	Neustadt	2687	Sächsische Schweiz	3228	Sächsische Schweiz - Osterzgebirge	3161	Oberes Elbtal/Osterzgebirge	4980	KV-Bezirk
14628360	Sebnitz	1697	Neustadt	2687	Sächsische Schweiz	3228	Sächsische Schweiz - Osterzgebirge	3161	Oberes Elbtal/Osterzgebirge	4980	KV-Bezirk
14628380	Stolpen	1697	Neustadt	2687	Sächsische Schweiz	3228	Sächsische Schweiz - Osterzgebirge	3161	Oberes Elbtal/Osterzgebirge	4980	KV-Bezirk
14628010	Altenberg	1612	Dippoldiswalde	2690	Weißeritzkreis	3228	Sächsische Schweiz - Osterzgebirge	3161	Oberes Elbtal/Osterzgebirge	4980	KV-Bezirk
14628060	Dippoldiswalde	1612	Dippoldiswalde	2690	Weißeritzkreis	3228	Sächsische Schweiz - Osterzgebirge	3161	Oberes Elbtal/Osterzgebirge	4980	KV-Bezirk
14628130	Glashütte	1612	Dippoldiswalde	2690	Weißeritzkreis	3228	Sächsische Schweiz - Osterzgebirge	3161	Oberes Elbtal/Osterzgebirge	4980	KV-Bezirk
14628150	Hartmannsdorf-Reichenau	1612	Dippoldiswalde	2690	Weißeritzkreis	3228	Sächsische Schweiz - Osterzgebirge	3161	Oberes Elbtal/Osterzgebirge	4980	KV-Bezirk
14628170	Hermisdorf/Erzgeb.	1612	Dippoldiswalde	2690	Weißeritzkreis	3228	Sächsische Schweiz - Osterzgebirge	3161	Oberes Elbtal/Osterzgebirge	4980	KV-Bezirk
14628205	Klingenberg	1612	Dippoldiswalde	2690	Weißeritzkreis	3228	Sächsische Schweiz - Osterzgebirge	3161	Oberes Elbtal/Osterzgebirge	4980	KV-Bezirk
14628050	Bannewitz	1613	Freital	2690	Weißeritzkreis	3228	Sächsische Schweiz - Osterzgebirge	3161	Oberes Elbtal/Osterzgebirge	4980	KV-Bezirk
14628090	Dorfhain	1613	Freital	2690	Weißeritzkreis	3228	Sächsische Schweiz - Osterzgebirge	3161	Oberes Elbtal/Osterzgebirge	4980	KV-Bezirk
14628110	Freital	1613	Freital	2690	Weißeritzkreis	3228	Sächsische Schweiz - Osterzgebirge	3161	Oberes Elbtal/Osterzgebirge	4980	KV-Bezirk

Stadt/ Gemeinde (Gebietsstand 01.01.2019)		Planungsbereich Versorgungsebene 1 (Hausärztliche Versorgung)		Planungsbereich Versorgungsebene 2 (Allgemeine fachärztliche Versorgung)		Planungsbereich Versorgungsebene 3 (Spezialisierte fachärztliche Versorgung) - für fachärztlich tätige Internisten, Radiologen -		Planungsbereich Versorgungsebene 3 (Spezialisierte fachärztliche Versorgung) - für Anästhesisten, Kinder- und Jugendpsychiater -		Planungsbereich Versorgungsebene 4 (Gesonderte fachärztliche Versorgung)	
Schlüssel- nummer	Name	Schlüssel- nummer	Name	Schlüssel- nummer	Name	Schlüssel- nummer	Name	Schlüssel- nummer	Name	Schlüssel- nummer	Name
14628220	Kreischa	1613	Freital	2690	Weißeritzkreis	3228	Sächsische Schweiz - Osterzgebirge	3161	Oberes Elbtal/Osterzgebirge	4980	KV-Bezirk
14628300	Rabenau	1613	Freital	2690	Weißeritzkreis	3228	Sächsische Schweiz - Osterzgebirge	3161	Oberes Elbtal/Osterzgebirge	4980	KV-Bezirk
14628400	Tharandt	1613	Freital	2690	Weißeritzkreis	3228	Sächsische Schweiz - Osterzgebirge	3161	Oberes Elbtal/Osterzgebirge	4980	KV-Bezirk
14628410	Wilsdruff	1613	Freital	2690	Weißeritzkreis	3228	Sächsische Schweiz - Osterzgebirge	3161	Oberes Elbtal/Osterzgebirge	4980	KV-Bezirk
14713000	Leipzig	1724	Leipzig	2765	Leipzig, Stadt	3213	Leipzig, Stadt	3171	West Sachsen	4980	KV-Bezirk
14730020	Bad Dübén	1721	Eilenburg	2774	Delitzsch	3230	Nordsachsen	3171	West Sachsen	4980	KV-Bezirk
14730080	Doberschütz	1721	Eilenburg	2774	Delitzsch	3230	Nordsachsen	3171	West Sachsen	4980	KV-Bezirk
14730110	Eilenburg	1721	Eilenburg	2774	Delitzsch	3230	Nordsachsen	3171	West Sachsen	4980	KV-Bezirk
14730140	Jesewitz	1721	Eilenburg	2774	Delitzsch	3230	Nordsachsen	3171	West Sachsen	4980	KV-Bezirk
14730160	Laußig	1721	Eilenburg	2774	Delitzsch	3230	Nordsachsen	3171	West Sachsen	4980	KV-Bezirk
14730300	Taucha	1721	Eilenburg	2774	Delitzsch	3230	Nordsachsen	3171	West Sachsen	4980	KV-Bezirk
14730360	Zschepplin	1721	Eilenburg	2774	Delitzsch	3230	Nordsachsen	3171	West Sachsen	4980	KV-Bezirk
14730070	Delitzsch	1722	Delitzsch	2774	Delitzsch	3230	Nordsachsen	3171	West Sachsen	4980	KV-Bezirk
14730150	Krostitz	1722	Delitzsch	2774	Delitzsch	3230	Nordsachsen	3171	West Sachsen	4980	KV-Bezirk
14730180	Löbnitz	1722	Delitzsch	2774	Delitzsch	3230	Nordsachsen	3171	West Sachsen	4980	KV-Bezirk
14730250	Rackwitz	1722	Delitzsch	2774	Delitzsch	3230	Nordsachsen	3171	West Sachsen	4980	KV-Bezirk
14730280	Schönwölkau	1722	Delitzsch	2774	Delitzsch	3230	Nordsachsen	3171	West Sachsen	4980	KV-Bezirk
14730340	Wiedemar	1722	Delitzsch	2774	Delitzsch	3230	Nordsachsen	3171	West Sachsen	4980	KV-Bezirk
14730270	Schkeuditz	1796	Schkeuditz	2774	Delitzsch	3230	Nordsachsen	3171	West Sachsen	4980	KV-Bezirk
14729050	Borna	1726	Borna	2779	Leipziger Land	3229	Leipzig	3171	West Sachsen	4980	KV-Bezirk
14729100	Elstertrebnitz	1726	Borna	2779	Leipziger Land	3229	Leipzig	3171	West Sachsen	4980	KV-Bezirk
14729140	Frohburg	1726	Borna	2779	Leipziger Land	3229	Leipzig	3171	West Sachsen	4980	KV-Bezirk
14729150	Geithain	1726	Borna	2779	Leipziger Land	3229	Leipzig	3171	West Sachsen	4980	KV-Bezirk
14729170	Groitzsch	1726	Borna	2779	Leipziger Land	3229	Leipzig	3171	West Sachsen	4980	KV-Bezirk
14729220	Kitzsch	1726	Borna	2779	Leipziger Land	3229	Leipzig	3171	West Sachsen	4980	KV-Bezirk
14729320	Neukieritzsch	1726	Borna	2779	Leipziger Land	3229	Leipzig	3171	West Sachsen	4980	KV-Bezirk
14729360	Regis-Breitungen	1726	Borna	2779	Leipziger Land	3229	Leipzig	3171	West Sachsen	4980	KV-Bezirk
14729370	Rötha	1726	Borna	2779	Leipziger Land	3229	Leipzig	3171	West Sachsen	4980	KV-Bezirk
14729040	Böhlen	1795	Markkleeberg	2779	Leipziger Land	3229	Leipzig	3171	West Sachsen	4980	KV-Bezirk
14729190	Großpösna	1795	Markkleeberg	2779	Leipziger Land	3229	Leipzig	3171	West Sachsen	4980	KV-Bezirk
14729260	Markkleeberg	1795	Markkleeberg	2779	Leipziger Land	3229	Leipzig	3171	West Sachsen	4980	KV-Bezirk
14729270	Markranstädt	1795	Markkleeberg	2779	Leipziger Land	3229	Leipzig	3171	West Sachsen	4980	KV-Bezirk
14729350	Pegau	1795	Markkleeberg	2779	Leipziger Land	3229	Leipzig	3171	West Sachsen	4980	KV-Bezirk
14729430	Zwenkau	1795	Markkleeberg	2779	Leipziger Land	3229	Leipzig	3171	West Sachsen	4980	KV-Bezirk
14729010	Bad Lausick	1727	Grimma	2783	Muldentalkreis	3229	Leipzig	3171	West Sachsen	4980	KV-Bezirk
14729020	Belgershain	1727	Grimma	2783	Muldentalkreis	3229	Leipzig	3171	West Sachsen	4980	KV-Bezirk
14729080	Colditz	1727	Grimma	2783	Muldentalkreis	3229	Leipzig	3171	West Sachsen	4980	KV-Bezirk
14729160	Grimma	1727	Grimma	2783	Muldentalkreis	3229	Leipzig	3171	West Sachsen	4980	KV-Bezirk
14729300	Naunhof	1727	Grimma	2783	Muldentalkreis	3229	Leipzig	3171	West Sachsen	4980	KV-Bezirk
14729330	Otterwisch	1727	Grimma	2783	Muldentalkreis	3229	Leipzig	3171	West Sachsen	4980	KV-Bezirk
14729340	Parthenstein	1727	Grimma	2783	Muldentalkreis	3229	Leipzig	3171	West Sachsen	4980	KV-Bezirk
14729400	Trebsen/Mulde	1727	Grimma	2783	Muldentalkreis	3229	Leipzig	3171	West Sachsen	4980	KV-Bezirk
14729030	Bennewitz	1728	Wurzen	2783	Muldentalkreis	3229	Leipzig	3171	West Sachsen	4980	KV-Bezirk
14729060	Borsdorf	1728	Wurzen	2783	Muldentalkreis	3229	Leipzig	3171	West Sachsen	4980	KV-Bezirk
14729070	Brandis	1728	Wurzen	2783	Muldentalkreis	3229	Leipzig	3171	West Sachsen	4980	KV-Bezirk
14729245	Lossatal	1728	Wurzen	2783	Muldentalkreis	3229	Leipzig	3171	West Sachsen	4980	KV-Bezirk
14729250	Machern	1728	Wurzen	2783	Muldentalkreis	3229	Leipzig	3171	West Sachsen	4980	KV-Bezirk
14729380	Thallwitz	1728	Wurzen	2783	Muldentalkreis	3229	Leipzig	3171	West Sachsen	4980	KV-Bezirk
14729410	Wurzen	1728	Wurzen	2783	Muldentalkreis	3229	Leipzig	3171	West Sachsen	4980	KV-Bezirk
14730050	Cavertitz	1719	Oschatz	2789	Torgau-Oschatz	3230	Nordsachsen	3171	West Sachsen	4980	KV-Bezirk
14730060	Dahlen	1719	Oschatz	2789	Torgau-Oschatz	3230	Nordsachsen	3171	West Sachsen	4980	KV-Bezirk
14730170	Liebschützberg	1719	Oschatz	2789	Torgau-Oschatz	3230	Nordsachsen	3171	West Sachsen	4980	KV-Bezirk
14730200	Mügeln	1719	Oschatz	2789	Torgau-Oschatz	3230	Nordsachsen	3171	West Sachsen	4980	KV-Bezirk
14730210	Naundorf	1719	Oschatz	2789	Torgau-Oschatz	3230	Nordsachsen	3171	West Sachsen	4980	KV-Bezirk
14730230	Oschatz	1719	Oschatz	2789	Torgau-Oschatz	3230	Nordsachsen	3171	West Sachsen	4980	KV-Bezirk
14730330	Wernsdorf	1719	Oschatz	2789	Torgau-Oschatz	3230	Nordsachsen	3171	West Sachsen	4980	KV-Bezirk
14730010	Arzberg	1720	Torgau	2789	Torgau-Oschatz	3230	Nordsachsen	3171	West Sachsen	4980	KV-Bezirk
14730030	Beilrode	1720	Torgau	2789	Torgau-Oschatz	3230	Nordsachsen	3171	West Sachsen	4980	KV-Bezirk
14730045	Belgern-Schildau	1720	Torgau	2789	Torgau-Oschatz	3230	Nordsachsen	3171	West Sachsen	4980	KV-Bezirk

Stadt/ Gemeinde (Gebietsstand 01.01.2019)		Planungsbereich Versorgungsebene 1 (Hausärztliche Versorgung)		Planungsbereich Versorgungsebene 2 (Allgemeine fachärztliche Versorgung)		Planungsbereich Versorgungsebene 3 (Spezialisierte fachärztliche Versorgung) - für fachärztlich tätige Internisten, Radiologen -		Planungsbereich Versorgungsebene 3 (Spezialisierte fachärztliche Versorgung) - für Anästhesisten, Kinder- und Jugendpsychiater -		Planungsbereich Versorgungsebene 4 (Gesonderte fachärztliche Versorgung)	
Schlüsselnummer	Name	Schlüsselnummer	Name	Schlüsselnummer	Name	Schlüsselnummer	Name	Schlüsselnummer	Name	Schlüsselnummer	Name
14730090	Dommitzsch	1720	Torgau	2789	Torgau-Oschatz	3230	Nordsachsen	3171	Westsachsen	4980	KV-Bezirk
14730100	Dreiheide	1720	Torgau	2789	Torgau-Oschatz	3230	Nordsachsen	3171	Westsachsen	4980	KV-Bezirk
14730120	Elsnig	1720	Torgau	2789	Torgau-Oschatz	3230	Nordsachsen	3171	Westsachsen	4980	KV-Bezirk
14730190	Mockrehna	1720	Torgau	2789	Torgau-Oschatz	3230	Nordsachsen	3171	Westsachsen	4980	KV-Bezirk
14730310	Torgau	1720	Torgau	2789	Torgau-Oschatz	3230	Nordsachsen	3171	Westsachsen	4980	KV-Bezirk
14730320	Trossin	1720	Torgau	2789	Torgau-Oschatz	3230	Nordsachsen	3171	Westsachsen	4980	KV-Bezirk



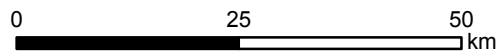
Bedarfsplan 2016 - Anlage 1.3

Hausärztliche Versorgung

Versorgungsebene 1

Legende

- Name Planungsbereichsgrenze
- Name Gemeindegrenze





Sachsen-Anhalt

Brandenburg

Polen

Delitzsch

Torgau-Oschatz

Leipzig,
Stadt

Muldentalkreis

Riesa-Großenhain

Hoyerswerda,
Stadt / Landkreis
Kamenz

Görlitz, Stadt /
Niederschlesischer
Oberlausitzkreis

Leipziger
Land

Döbeln

Meißen

Bautzen

Dresden,
Stadt

Löbau-Zittau

Mittweida

Sächsische
Schweiz

Thüringen

Chemnitzer
Land

Chemnitz,
Stadt

Freiberg

Weißeritzkreis

Zwickau

Stollberg

Mittlerer
Erzgebirgskreis

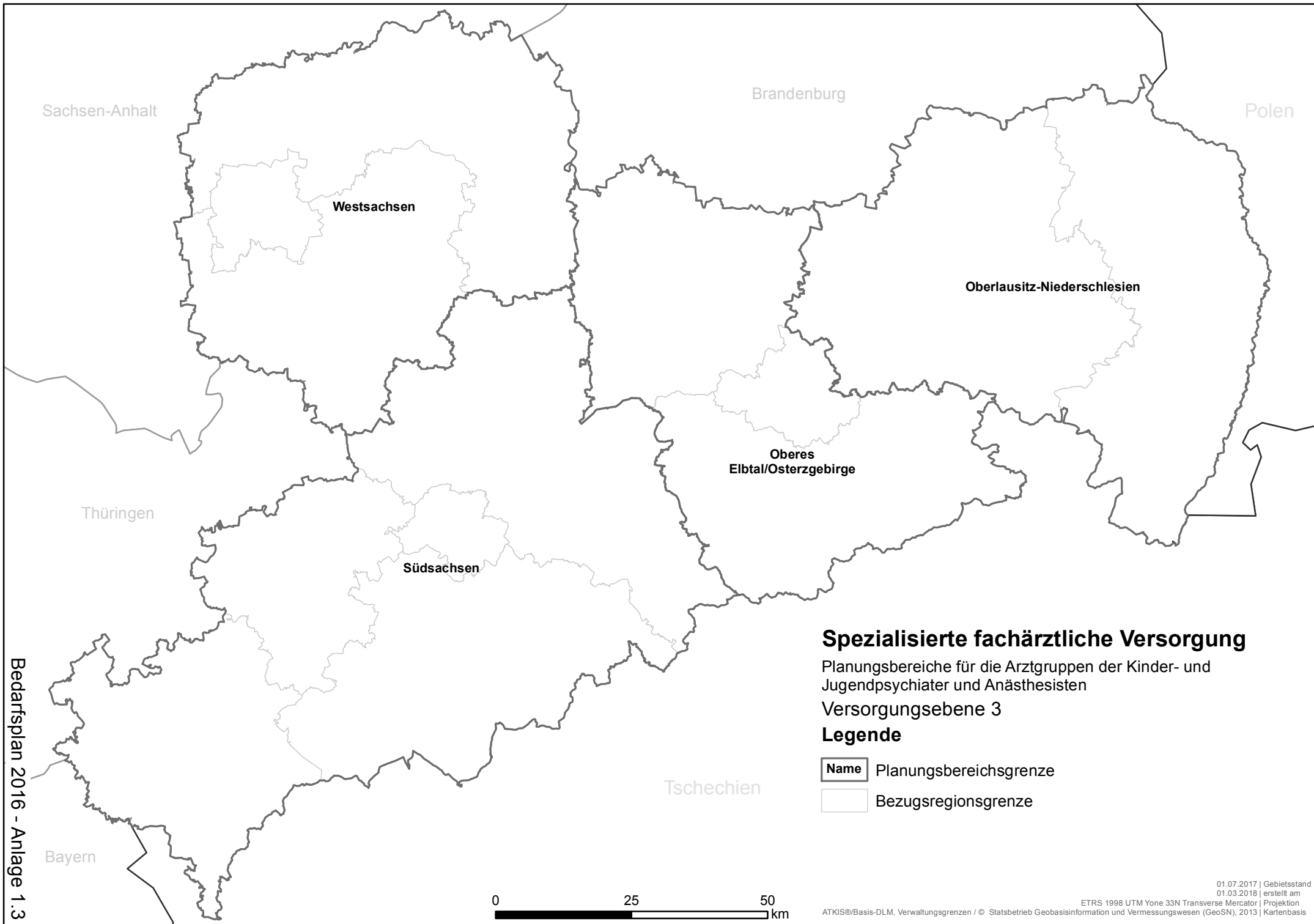
Annaberg

Aue-Schwarzenberg

Plauen,
Stadt /
Vogtlandkreis

Tschechien

Bayern





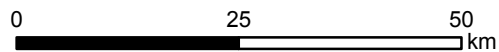
Spezialisierte fachärztliche Versorgung

Planungsbereiche für die Arztgruppen der
Fachinternisten und Radiologen

Versorgungsebene 3

Legende

- Name
- Planungsbereichsgrenze
- Bezugsregionsgrenze





Sachsen-Anhalt

Brandenburg

Polen

Sachsen

Thüringen

Tschechien

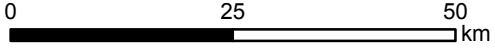
Bayern

Gesonderte fachärztliche Versorgung

Versorgungsebene 4

Legende

- Name** Planungsbereichsgrenze
- Bezugsregionsgrenze



Bedarfsplan 2016 - Anlage 1.3