



KASSENÄRZTLICHE VEREINIGUNG SACHSEN
KÖRPERSCHAFT DES ÖFFENTLICHEN RECHTS

B e d a r f s p l a n

2016

Der Bedarfsplan wurde von der Kassennärztlichen Vereinigung Sachsen gemäß § 99 Abs. 1 Sozialgesetzbuch V (SGB V) i. V. m. § 12 Zulassungsverordnung für Vertragsärzte (Ärzte-ZV) und § 4 Bedarfsplanungs-Richtlinie (BP-RL) im Einvernehmen mit den Landesverbänden der Krankenkassen in Sachsen und den Ersatzkassen im Jahr 2013 aufgestellt und zuletzt im Jahr 2016 fortgeschrieben.



Inhaltsverzeichnis

Präambel.....	4
A. Regionale Versorgungssituation nach § 12 Abs. 3 Ärzte-ZV	5
Vertragsärztliche Versorgung	5
Einrichtungen der Krankenhausversorgung und sonstige medizinische Einrichtungen	7
Demografie und soziodemografische Faktoren.....	8
Allgemeine Raumstruktur und geografische Besonderheiten	9
Ziele der Bedarfsplanung	10
B. Regionale Grundlagen der Bedarfsplanung.....	10
Bedarfsplanung nach den Vorgaben der Bedarfsplanungs-Richtlinie	10
Regionale Besonderheiten und Abweichungen von der Bedarfsplanungs-Richtlinie nach § 99 Abs. 1 SGB V, § 12 Abs. 3 Ärzte-ZV und § 2 BP-RL	12
Räumliche Bezugsgrößen (Planungsbereiche) in der Bedarfsplanung	12
Anpassung der Verhältniszahlen bei der Arztgruppe der Kinderärzte.....	15
C. Planungsblätter	20

Anlagen

1. Dokumentation des Standes der vertragsärztlichen Versorgung

1.1 Planungsblätter

- 1.1.1 Planungsblatt Hausärzte
- 1.1.2 Planungsblatt Augenärzte
- 1.1.3 Planungsblatt Chirurgen
- 1.1.4 Planungsblatt Frauenärzte
- 1.1.5 Planungsblatt Hautärzte
- 1.1.6 Planungsblatt HNO-Ärzte
- 1.1.7 Planungsblatt Kinderärzte
- 1.1.8 Planungsblatt Nervenärzte
- 1.1.9 Planungsblatt Orthopäden
- 1.1.10 Planungsblatt Psychotherapeuten
- 1.1.11 Planungsblatt Urologen
- 1.1.12 Planungsblatt Anästhesisten
- 1.1.13 Planungsblatt Kinder- und Jugendpsychiater
- 1.1.14 Planungsblatt fachärztlich tätige Internisten
- 1.1.15 Planungsblatt Radiologen
- 1.1.16 Planungsblatt Humangenetiker
- 1.1.17 Planungsblatt Laborärzte
- 1.1.18 Planungsblatt Neurochirurgen
- 1.1.19 Planungsblatt Nuklearmediziner
- 1.1.20 Planungsblatt Pathologen
- 1.1.21 Planungsblatt Physikalische und Rehabilitations-Mediziner
- 1.1.22 Planungsblatt Strahlentherapeuten
- 1.1.23 Planungsblatt Transfusionsmediziner

1.2 Schlüsseltabelle zur kommunalen Zuordnung der Planungsbereiche

1.3 Karten



2. Übersicht der Abweichungen

2.1 Abweichungen in der Versorgungsebene 1 – Hausärztliche Versorgung

2.1.1 Abweichende Planungsbereiche durch stadtgrenzenscharfe Betrachtung der kreisfreien Städte Dresden, Leipzig und Chemnitz

2.1.2 Abweichende Planungsbereiche durch Trennung von großflächigen Mittelbereichen

2.1.3 Abweichende Planungsbereiche durch Zusammenfassen von Mittelbereichen

2.1.4 Abweichende Planungsbereiche durch abweichende kommunale Zuordnung

2.2 Abweichungen in der Versorgungsebene 2 – Allgemeine fachärztliche Versorgung

2.2.1 Abweichende Planungsbereiche und Typisierung

2.3 Abweichungen in der Versorgungsebene 3 – Spezialisierte fachärztliche Versorgung

2.3.1 Abweichende Planungsbereiche



Präambel

Mit dem vorliegenden Bedarfsplan wird angestrebt, einen gleichmäßigen Zugang zur ambulanten vertragsärztlichen Versorgung für alle GKV- Versicherten auch in Zukunft zu gewährleisten.

Hierbei ist auch das Wirtschaftlichkeitsgebot in § 12 Abs.1 SGB V zu berücksichtigen. Danach müssen Leistungen ausreichend, zweckmäßig und wirtschaftlich sein; sie dürfen das Maß des Notwendigen nicht überschreiten. Diese gesetzliche Vorgabe für die Erbringung vertragsärztlicher Leistungen ist auch bei Zugang zur ambulanten vertragsärztlichen Versorgung zu beachten.

Auf der Grundlage von Art. 72 Abs. 2 des Grundgesetzes sind gleichwertige Lebensverhältnisse im Bundesgebiet anzustreben. Aus diesem Grund sind Abweichungen von den Vorgaben der Bedarfsplanungs-Richtlinie nur zulässig, wenn diese durch regionale Besonderheiten gerechtfertigt sind. Dies findet seinen Niederschlag sowohl in § 99 Abs.1 Satz 3 SGB V als auch in § 2 der Bedarfsplanungs-Richtlinie 2012.

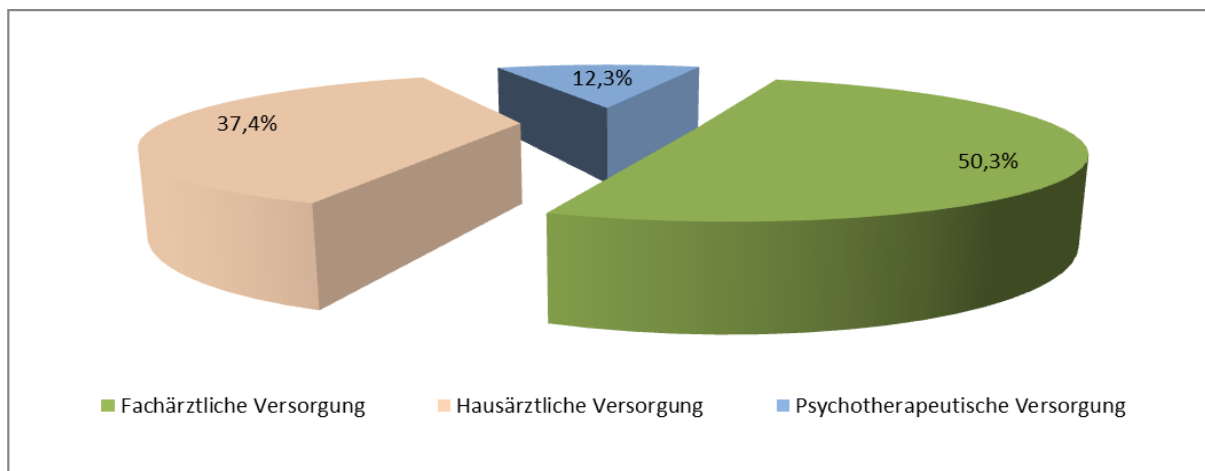
Mit der vorliegenden Fortschreibung des Bedarfsplanes wird der am 02.08.2014 in Kraft getretene Regelung der Bedarfsplanungs-Richtlinie zur Berücksichtigung von ermächtigten Ärzten und Einrichtungen Rechnung getragen. Zudem werden neben den bisherigen Abweichungen von der Bedarfsplanungs-Richtlinie (räumlichen Gliederung der Planungsbereiche), weitere regionale Besonderheiten beschrieben und sich daraus begründende Abweichungen aufgenommen. Hervorzuheben ist hier insbesondere die in der Arztgruppe der Kinderärzte vorgenommene Anpassung der Verhältniszahlen.

A. Regionale Versorgungssituation nach § 12 Abs. 3 Ärzte-ZV

Vertragsärztliche Versorgung

Im Freistaat Sachsen wird die vertragsärztliche Versorgung von derzeit 6.144 Ärzten und 859 Psychotherapeuten sichergestellt.¹ Gemessen an den bedarfsplanungsrelevanten Anteilen der Ärzte und Psychotherapeuten ergibt sich die folgende Verteilung zwischen den Versorgungsbereichen. Ärztliche Psychotherapeuten werden der fachärztlichen Versorgung zugeordnet.

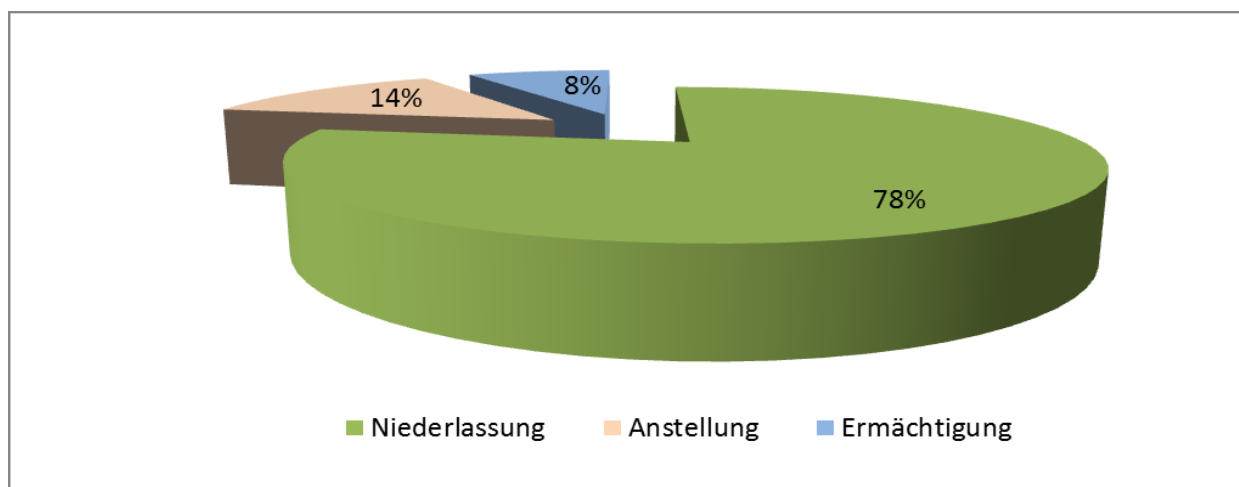
Abb. 1: Bedarfsplanungsrelevante Anteile der Ärzte und Psychotherapeuten in Sachsen nach Versorgungsbereichen (Arztstand 01.01.2016)



Quelle: KV Sachsen (2016): Mitteilungen zum Stand der vertragsärztlichen Versorgung

78 % der Leistungserbringer sind in eigener Niederlassung und 14% als angestellte Ärzte bzw. Psychotherapeuten tätig. Weitere 8% nehmen als Ermächtigte an der vertragsärztlichen Versorgung teil.

Abb. 2: Teilnahme an der vertragsärztlichen Versorgung in Sachsen (Stichtag 01.01.2016)

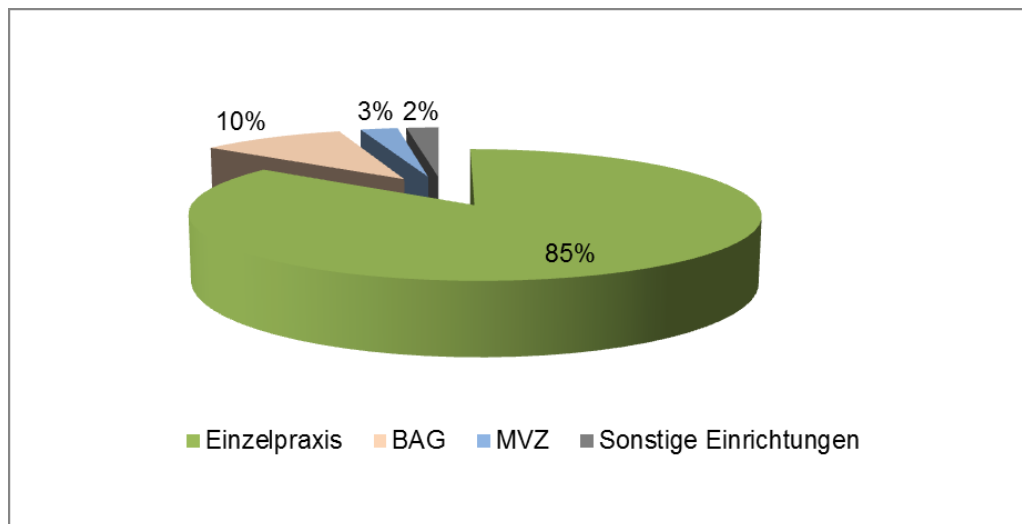


Quelle: KV Sachsen (2016): Vierteljahresstatistik

¹ Arztstand: 01.01.2016 (Quelle: KV Sachsen, Mitteilungen zum Stand der vertragsärztlichen Versorgung; nach VbE - aufgerundet)

Bei der Niederlassung dominiert in Sachsen die Einzelpraxis. Von den 5.561 vertragsärztlichen Einrichtungen werden 85% als Einzelpraxis und 10% als Berufsausübungsgemeinschaft (BAG) geführt. Dabei können in den Einzelpraxen auch angestellte Ärzte tätig sein. Die übrigen 5% verteilen sich auf Medizinische Versorgungszentren (MVZ) und sonstige Einrichtungen (Ermächtigte Institute bzw. Einrichtungen).

Abb. 3: Verteilung der vertragsärztlichen Einrichtungen in Sachsen (Stichtag 01.01.2016)



Quelle: KV Sachsen (2016): Vierteljahresstatistik

Ergänzt wird das Versorgungsnetz durch 491 Zweigpraxen, denen insbesondere in ländlichen Räumen eine hohe Bedeutung bei der Sicherstellung der wohnortnahen Versorgung zukommt.

Die hausärztliche Versorgungsebene ist in Sachsen grundsätzlich durch ein dichtes Netz an Praxen gekennzeichnet. In 85% der 427 sächsischen Gemeinden ist mind. ein bedarfsplanungsrelevanter Hausarzt tätig.² Obgleich dies als Indiz für eine wohnortnahe hausärztliche Versorgung gewertet werden kann, lassen sich hieraus noch keine Rückschlüsse auf die tatsächliche Versorgungssituation vor Ort treffen. So verzeichnen aktuell einige Teilräume – insbesondere ländliche Regionen der Oberlausitz, des Erzgebirges sowie des Landkreises Nordsachsen – unterdurchschnittliche Versorgungsgrade.

Der Freistaat ist in den Arztgruppen der hausärztlichen Versorgung sowie der allgemeinen und spezialisierten fachärztlichen Versorgung in einem Bundesländervergleich durch überwiegend durchschnittliche Vertragsarztdichte gekennzeichnet, wobei hier erhebliche regionale Disparitäten innerhalb Sachsens bestehen.³ Versorgungsdefizite treten derzeit vorwiegend bei den Arztgruppen der Augen- und Nervenärzte auf. Hinsichtlich der Arztgruppe der Nervenärzte ist auf folgende Besonderheit hinzuweisen, die Auswirkungen auf die Bedarfsplanung hat. Die Weiterbildung zum Facharzt für Nervenheilkunde, welche die Fachgebiete Psychiatrie und Neurologie in sich vereinte, wurde 2003 abgeschafft. Anstelle der kombinierten Facharztweiterbildung kann seither gemäß Musterweiterbildungsordnung der Bundesärztekammer entweder die Weiterbildung zum Facharzt für Psychiatrie und Psychotherapie oder zum Facharzt für Neurologie absolviert werden. Freiwerdende Stellen von Nervenärzten können sowohl durch einen Facharzt für Psychiatrie und Psychotherapie als auch durch einen Facharzt für Neurologie nachbesetzt werden. Die umfassende Versorgung der Patienten ist im Fall einer Nachbesetzung jedoch nicht

² Arztstand: 01.01.2016, Gemeindegebietsstand: 01.01.2016

³ Vgl. Zentralinstitut für die Kassennärztliche Versorgung: Versorgungsatlas; Vertragsärzte und -psychotherapeuten je 100.000 Einwohner im Jahr 2012, aufgerufen unter:
<http://www.versorgungsatlas.de/themen/versorgungsstrukturen/?tab=6&uid=20>, aufgerufen am: 11.03.2016



mehr gewährleistet, da Leistungen der jeweils anderen Fachrichtung nicht mehr angeboten werden können.

Auch bei der Arztgruppe der Augenärzte ist die Sicherstellung einer flächendeckenden Versorgung zunehmend erschwert. Zum Arztstand 01.01.2016 waren von den 296 Augenärzten 22 % 60 Jahre und älter, 6 % waren sogar 65 Jahre und älter. Diesen prognostizierten Versorgungsproblemen stehen im Durchschnitt pro Jahr 13 Fachgebietsabschlüsse in der Augenheilkunde bei der Sächsischen Landesärztekammer gegenüber. Zu berücksichtigen ist dabei, dass viele Ärzte nach Abschluss ihrer Facharztweiterbildung eine Stelle im Krankenhaus annehmen und nur ein Teil im vertragsärztlichen Bereich tätig wird.

Hinsichtlich der konkreten und aktuellen Versorgungssituation in den einzelnen Arztgruppen wird auf die Planungsblätter in der Anlage 1.1 verwiesen.

Einrichtungen der Krankenhausversorgung und sonstige medizinische Einrichtungen

Die stationäre Versorgung wird in Sachsen durch ein flächendeckendes, funktional abgestuftes System von Krankenhäusern sichergestellt. Grundlage hierfür bildet der zuletzt vom Sächsischen Staatsministerium für Soziales und Verbraucherschutz am 17. Dezember 2013 bekannt gegebene Krankenhausplan des Freistaates Sachsen, Stand 1. Januar 2014 (11. Fortschreibung), auf den sich die nachfolgende Auflistung bezieht:⁴

Landkreis/kreisfreie Stadt		Versorgungsstufe			
		Maximalversorgung	Schwerpunktversorgung	Fachkrankenhaus	Regelversorgung
Direktionsbezirk Chemnitz	Chemnitz, kreisfreie Stadt	1			2
	Erzgebirgskreis		1		5
	Landkreis Mittelsachsen		1	2	4
	Vogtlandkreis		1	2	4
	Landkreis Zwickau		1	1	4
Direktionsbezirk Dresden	Dresden, kreisfreie Stadt	1	1	2	3
	Landkreis Bautzen		1	3	4
	Landkreis Görlitz		1	2	3
	Landkreis Meißen		1	3	2
	Landkreis Sächsische Schweiz - Osterzgebirge			3	3
Direktionsbezirk Leipzig	Leipzig, kreisfreie Stadt	1	1	1	3
	Landkreis Leipzig			2	2

⁴ Außenstellen wurden bei der Auflistung nicht berücksichtigt.



	Landkreis Nordsachsen			3	4
Sachsen		3	9	24	43

In der folgenden Tabelle sind die in Sachsen zum Stichtag 1. Januar 2016 bestehenden sonstigen medizinischen Einrichtungen aufgeführt.⁵ Diese Einrichtungen nehmen durch Ermächtigungen im eingeschränkten Maß auch an der ambulanten Versorgung teil.

Landkreis/ kreisfreie Stadt		Ermächtigte Institute					
		Hochschul- ambulanzen §117(1) SGB V	Psychiatrische Instituts- ambulanzen §118(1) SGB V	Allgemein- kranken- häuser mit psych. Abteilung §118 (2) SGB V	Sozial- pädiatrische Zentren §119 SGB V	Dialyse- einrichtungen	Ausbildungs- institute §117 (2) SGB V
Direktionsbezirk Chemnitz	Chemnitz, kreisfreie Stadt			1	1	1	5
	Erzgebirgskreis			3	1		
	Landkreis Mittelsachsen		1	1			1
	Vogtlandkreis		3	1		1	
	Landkreis Zwickau		1	2			
Direktionsbezirk Dresden	Dresden, kreisfreie Stadt	37	2	3	2	1	7
	Landkreis Bautzen		1			2	
	Landkreis Görlitz		1	1	1	1	
	Landkreis Meißen			1	1		
	Landkreis Sächs. Schweiz – Osterzg.			1			
Direktionsbezirk Leipzig	Leipzig, kreisfreie Stadt	38		3	2	3	5
	Landkreis Leipzig		1			2	
	Landkreis Nordsachsen		2				
Sachsen		75	12	17	8	11	18

Demografie und soziodemografische Faktoren

Die sächsische Bevölkerungszahl verzeichnete in den zurückliegenden Jahrzehnten einen kontinuierlichen Rückgang, der sich im Zuge der politischen und wirtschaftlichen Umbrüche zu Beginn der 1990er Jahre intensiviert. Während die Bevölkerungsverluste bis dato vordergründig in den Geburtendefiziten begründet lagen, wurde der Rückgang durch die Abwanderung vorwie-

⁵ Quelle: KV Sachsen (2016), Arztregister



gend junger Bevölkerungsgruppen beschleunigt. Im Ergebnis dieser Entwicklung leben heute 4,06 Mio. Menschen (Stand: 30.06.2015) in Sachsen und somit etwa 750.000 weniger als 1990.⁶

Sämtliche sächsische Landkreise bzw. kreisfreien Städte - mit Ausnahme der Stadt Dresden - verzeichnen seit der Wiedervereinigung Bevölkerungsverluste. Der Bevölkerungsrückgang verlief hierbei regional äußerst differenziert und war im Landkreis Görlitz, dem Erzgebirgskreis und der Stadt Chemnitz am stärksten.

Neben der Bevölkerungsabnahme führten die geringe Geburtenrate sowie die Abwanderung zu einem beschleunigten Alterungsprozess. Im Zuge dieser Entwicklung stieg das Durchschnittsalter der sächsischen Bevölkerung seit 1990 von 39,4 auf aktuell 46,7 Jahre an. Auch hier bestehen erhebliche regionale Unterschiede. Während in den Städten Leipzig und Dresden das Durchschnittsalter unter 44 Jahren liegt, verzeichnet der Vogtlandkreis mit über 49 Jahren sachsenweit das höchste Durchschnittsalter.⁷

Gegenwärtig führen die anhaltend hohe Geburtenrate in Sachsen, der positive Wanderungssaldo, die erhöhte Zuwanderung und die weiter steigende Lebenserwartung zu einer Verlangsamung des Bevölkerungsrückgangs. Trotz dessen wird dieser verbunden mit der Alterung der Bevölkerung weiter anhalten.⁸

Am Jahresende 2014 lebten ca. 4,1 Millionen Einwohner in Sachsen. Nach den Ergebnissen der 6. Regionalisierten Bevölkerungsvorausberechnung des Freistaates Sachsen ist bis 2030 von einem Bevölkerungsrückgang auf ca. 3,9 Millionen Einwohner auszugehen.

Mit dem in der Bedarfsplanung implementierten Demografiefaktor wird die regional differenzierte Bevölkerungsstruktur im Freistaat Sachsen zum jetzigen Zeitpunkt grundsätzlich berücksichtigt.

Allgemeine Raumstruktur und geografische Besonderheiten

Entsprechend dem Landesentwicklungsplan wird in Sachsen zwischen den Raumkategorien „Verdichtungsraum“, „ländlicher Raum“ und „verdichtete Bereiche im ländlichen Raum“ differenziert. Verdichtungsräume sind gekennzeichnet durch eine hohe Konzentration von Bevölkerung, Wohn- und Arbeitsstätten, soziale Infrastruktur, eine gute Verkehrsvernetzung sowie durch hohe innere Verflechtungen.

Während sich der Verdichtungsraum um die Zentren Dresden und Leipzig vorwiegend auf die Kernstädte sowie das angrenzende Umland beschränkt, stellt sich der Verdichtungsraum im Direktionsbezirk Chemnitz großflächiger dar. Er erstreckt sich von der Großstadtregion Chemnitz nach Annaberg-Buchholz, Stollberg, Aue und Schwarzenberg im Süden sowie nach Limbach-Oberfrohna, Hohenstein-Ernstthal, Zwickau und Reichenbach im Vogtland im Westen. Insgesamt lebt derzeit über die Hälfte der sächsischen Bevölkerung in einem der drei Verdichtungsräume, wobei diese weniger als ein Fünftel der Landesfläche umfassen.⁹

⁶ Vgl. Statistisches Landesamt des Freistaates Sachsen (Hrsg.; 2016): Bevölkerungsstand des Freistaates Sachsen nach Kreisfreien Städten und Landkreisen – 30. Juni 2015, Kamenz, aufgerufen unter: https://www.statistik.sachsen.de/download/100_Berichte-A/A_I_1_vj2_15_SN.pdf, aufgerufen am: 23.03.2016

⁷ Vgl. Statistisches Landesamt des Freistaates Sachsen (Hrsg.; 2016): Durchschnittsalter der Bevölkerung des Freistaates Sachsen am 31. Dezember 1990, 2000, 2005, 2008 und 2010 bis 2014 nach Kreisfreien Städten und Landkreisen, Kamenz; aufgerufen unter: https://www.statistik.sachsen.de/download/010_GB-Bev/02_02_DA_t_nZ.pdf, aufgerufen am: 24.03.2016

⁸ Vgl. Statistisches Landesamt des Freistaates Sachsen (Hrsg.; 2016): 6.Regionalisierte Bevölkerungsvorausberechnung für den Freistaat Sachsen 2015 bis 2030. Ausgewählte Ergebnisse für den Freistaat Sachsen, Kamenz, aufgerufen unter: <https://www.statistik.sachsen.de/html/40866.htm> aufgerufen am: 04.07.2016

⁹ Vgl. Staatsministerium des Innern des Freistaates Sachsen (Hrsg., 2010): Landesentwicklungsbericht 2010, S. 42.



Die übrige Landesfläche wird entsprechend dem Landesentwicklungsplan als ländlicher Raum klassifiziert. Dieser wird auf Grundlage der Bevölkerungs- und Siedlungsdichte nochmals untergliedert. Die verdichteten Bereiche innerhalb des ländlichen Raums sind durch kleinräumige Konzentrationen von Gewerbe und Industrie gekennzeichnet und bilden regional bedeutsame Wirtschaftsstandorte. Die übrigen dünn besiedelten und zumeist peripher gelegenen Regionen finden sich vorwiegend in den sächsischen Mittelgebirgsregionen sowie im nördlichen/ nordöstlichen Flachland.

Topographisch gliedert sich Sachsen in Flachland, Hügelland und Mittelgebirge. Zum Flachland gehören vor allem die Leipziger Tieflandsbucht sowie die nördliche Oberlausitz mit ihren charakteristischen Tagebau- und Tagebaufolgelandschaften. Das Hügelland schließt sich südlich an das Flachland an. Die sächsischen Mittelgebirge erstrecken sich von West nach Ost entlang der Grenze zur Tschechischen Republik. Der bedeutendste Fluss ist die Elbe. Sie durchzieht den Freistaat von Südosten nach Nordwesten. Diese geografischen Besonderheiten können regional zur eingeschränkten Erreichbarkeit der Versorgungsangebote führen.

Ziele der Bedarfsplanung

Vorrangiges bisheriges Ziel der seit 1993 bestehenden Bedarfsplanung war die Sicherung der finanziellen Stabilität der gesetzlichen Krankenversicherung. Vor dem Hintergrund des sich abzeichnenden Ärztemangels hat sich das primäre Ziel der Bedarfsplanung gewandelt: Es soll die flächendeckende hausärztliche, fachärztliche und psychotherapeutische Versorgung der Patienten gewährleistet werden. Dabei ist das Wirtschaftlichkeitsgebot des § 12 Abs. 1 SGB V zur Erbringung vertragsärztlicher Leistungen - ausreichend, zweckmäßig und wirtschaftlich - auch im Rahmen der Bedarfsplanung zu beachten.

Im Sinne dieses nun primär verfolgten Zieles soll die Bedarfsplanung ein Instrument sein, das Versorgungsgeschehen besser zu erfassen, Versorgung zu steuern und so ein ausgewogenes und ein am regionalen Bedarf orientiertes Versorgungsangebot zu schaffen. Dabei soll die Versorgung mit Hausärzten möglichst kleinräumig erfolgen, während Fachärzte mit zunehmendem Spezialisierungsgrad über deutlich größere Einzugsgebiete verfügen. Die Arztgruppen werden deshalb auf der Basis verschieden großer Planungsbereiche beplant.

Diesen Zielen entsprechend wird in Sachsen von den gesetzlichen Gestaltungsspielräumen Gebrauch gemacht, um eine den sächsischen Bedingungen angepasste Bedarfsplanung zu erreichen. Insbesondere in der haus- wie fachärztlichen Grundversorgung sollen Konzentrationsprozesse vermieden werden, um eine homogene und stabile Versorgung zu erzielen. Die Bedarfsplanung soll dazu dienen, Versorgungsdefizite rechtzeitig zu erkennen, um mit geeigneten Fördermaßnahmen, Niederlassungsberatung sowie Nachwuchsgewinnung darauf reagieren zu können.

Um einen gleichberechtigten Zugang für alle Patienten zu gewährleisten, ist es auch das Ziel, eine barrierefreie ärztliche Versorgung in allen Arztgruppen anzubieten.

B. Regionale Grundlagen der Bedarfsplanung

Bedarfsplanung nach den Vorgaben der Bedarfsplanungs-Richtlinie

Der Landesausschuss der Ärzte und Krankenkassen hat gemäß § 10 BP-RL in geeigneten Zeitabständen den Stand der vertragsärztlichen Versorgung zu überprüfen. Gemäß § 103 SGB V i. V. m. § 16b Ärzte-ZV und §§ 23 bis 26 BP-RL hat er dabei zu prüfen, ob eine ärztliche Überversorgung vorliegt und hat mit verbindlicher Wirkung für die Zulassungsausschüsse Zulas-



sungsbeschränkungen anzuordnen, wenn er eine Überversorgung feststellt. Spätestens nach jeweils sechs Monaten hat der Landesausschuss zu prüfen, ob die Voraussetzungen für die Anordnung von Zulassungsbeschränkungen fortbestehen. Entfallen die Voraussetzungen, so hat er mit verbindlicher Wirkung für die Zulassungsausschüsse die Zulassungsbeschränkungen unverzüglich aufzuheben. Der Aufhebungsbeschluss ist mit der Auflage zu versehen, dass Zulassungen nur in einem solchen Umfang erfolgen dürfen, bis für die Arztgruppe wieder Überversorgung eintritt. Der Beschluss wird unter Bekanntgabe einer Frist, innerhalb derer potentielle Bewerber auf eine Zulassung ihre Zulassungsanträge abgeben können (in der Regel acht Wochen), auf der Homepage der KV Sachsen veröffentlicht.

Der Landesausschuss hat außerdem zu prüfen und ggf. festzustellen, ob eine Unterversorgung vorliegt bzw. in absehbarer Zeit droht oder ob ein zusätzlicher lokaler Versorgungsbedarf besteht. Die Beschlüsse des Landesausschusses umfassen in der Regel Fördermaßnahmen, bei denen Ärzte insbesondere einen Zuschuss zu Investitionskosten sowie die Gewährung eines Mindestumsatzes bei Neugründung oder Übernahme einer Praxis in Anspruch nehmen können. Die Überprüfung findet grundsätzlich jährlich statt; zudem besteht die Möglichkeit, bei Bedarf in Einzelfällen anlassbezogen zu prüfen. Die Systematik zur Überprüfung sowie zur Ermittlung von Förderstellen stützt sich auf die Vorgaben der Bedarfsplanungs-Richtlinie und ist an regionalen Gegebenheiten (z. B. Altersstruktur, Nachbesetzungswahrscheinlichkeit) ausgerichtet. Mit so stattfindender regelmäßiger Überprüfung dienen die Fördermaßnahmen des Landesausschusses auch dem Ziel 6.2.4 des Landesentwicklungsplan Sachsen 2013, die ambulante ärztliche Versorgung mit Vertragsärzten bedarfsgerecht zu stabilisieren.

Für die regelmäßige Prüfung durch den Landesausschuss teilt die KV Sachsen ihm gemäß § 10 BP-RL den Stand der vertragsärztlichen Versorgung in Form von tabellarischen Übersichten der Versorgungsgrade in den Planungsbereichen und Arztgruppen mit. Der Stand der vertragsärztlichen Versorgung wird regelmäßig jeweils zum 1. Kalendertag eines Quartals festgestellt. Die Feststellung des allgemeinen Versorgungsgrades erfolgt nach den Vorgaben der Bedarfsplanungs-Richtlinie gemäß §§ 17ff. Bei Ermittlung des Versorgungsgrades werden demnach die Anrechnungsfaktoren für Zulassungen und Anstellungen sowie für ermächtigte Ärzte und Einrichtungen nach § 22 BP-RL i. V. m. §§ 100 Abs. 1 Satz 1 Halbsatz 2 und § 103 Abs. 1 Satz 1 Halbsatz 2 SGB V berücksichtigt.

Für die ermächtigten Ärzte/ Psychotherapeuten erfolgt die Anrechnung gemäß § 22 Abs. 1 BP-RL einmal jährlich zum Stichtag 1. Juli auf Basis der Fallzahlen der Quartale I bis IV des Vorjahres (vollständige Abrechnungsquartale). Ermächtigte Ärzte/ Psychotherapeuten für die keine vier vollen Quartale Fallzahlen vorliegen, werden nicht berücksichtigt. Verlängerungen für Ermächtigungen werden berücksichtigt, wenn kein Wechsel der Betriebsstätten-Nummer (BSNR) stattfindet. Für die Ermittlung des Fallzahldurchschnitts der niedergelassenen Vertragsärzte der entsprechenden Arztgruppe werden die von ermächtigten Ärzten/Psychotherapeuten erbrachten Fälle nicht berücksichtigt, da der für die Ermittlung des Durchschnitts erforderliche, zu den Fällen zugehörige Tätigkeitsumfang noch nicht vorliegt. Bei der Prüfung, ob eine Ermächtigung für mindestens drei vertragsärztliche Leistungsziffern vorliegt, werden nur Sachkosten des Kapitels 40 sowie Laborleistungen des Kapitels 32 des Einheitlichen Bewertungsmaßstabes (EBM) und regionale Abrechnungsziffern (99...) ausgeschlossen. Ärzte bzw. Fachwissenschaftler, die durch Sonderregelung ermächtigt sind, werden in der Bedarfsplanung wie zugelassene berücksichtigt und bleiben somit bei der Prüfung nach § 22 Abs. 1 BP-RL außen vor. Bei Ermittlung des Fallzahldurchschnitts der Fachgruppe werden sie mit berücksichtigt.

Die Anrechnung der ermächtigten Einrichtungen nach § 22 Abs. 2 BP-RL erfolgt einmal jährlich zum Stichtag 1. Juli. Ermächtigte Einrichtungen gem. § 22 Abs. 2 Satz 3 Nr. 2 BP-RL



(Psychiatrische Institutsambulanzen – PIA, Sozialpädiatrische Zentren – SPZ) werden pauschal mit 0,5 bei den Psychotherapeuten (PIA) bzw. bei den Kinderärzten (SPZ) angerechnet. Neben den in § 22 Abs. 2 Satz 3 Nr. 1 und 2 BP-RL konkret genannten ermächtigten Einrichtungen gibt es auch noch Institutsermächtigungen nach § 116 SGB V (z.B. Strahlentherapie, Kinderhämатologie) und ermächtigte KfH-Einrichtungen mit Versorgungsauftrag Dialyse gem. Anl. 9.1 Bundesmantelvertrag-Ärzte (BMV-Ä). Diese genannten weiteren ermächtigten Einrichtungen werden nach der Arztlzahl in Abhängigkeit vom Beschäftigungsumfang angerechnet. Sofern keine Arztlzahl für die Institutsambulanz vorliegt, erfolgt die Anrechnung nach Fallzahlen (§ 22 Abs. 2 Satz 3 Nr. 1 BP-RL).

Regionale Besonderheiten und Abweichungen von der Bedarfsplanungs-Richtlinie nach § 99 Abs. 1 SGB V, § 12 Abs. 3 Ärzte-ZV und § 2 BP-RL

Soweit es zur Berücksichtigung regionaler Besonderheiten für eine bedarfsgerechte Versorgung erforderlich ist, kann von der Bedarfsplanungs-Richtlinie (BP-RL), die insoweit nur einen bundesweit vergleichbaren, einheitlichen Rahmen der Bedarfsplanung darstellt, abgewichen werden. Abweichungen sind dabei im Bedarfsplan zu kennzeichnen und die Besonderheiten darzustellen.

Räumliche Bezugsgrößen (Planungsbereiche) in der Bedarfsplanung

In den §§ 11 bis 14 der BP-RL ist jeweils in Absatz 3 die räumliche Bezugsgröße (Planungsbereich) der Versorgungsebenen geregelt. Entsprechend diesen Rahmenvorgaben ist dies

- für die hausärztliche Versorgung der Mittelbereich in der Abgrenzung des Bundesinstituts für Bau, Stadt- und Raumforschung (BBSR),
- für die allgemeine fachärztliche Versorgung die kreisfreie Stadt, der Landkreis oder die Kreisregion,
- für die spezialisierte fachärztliche Versorgung die Raumordnungsregion in der Zuordnung des BBSR und
- für die gesonderte fachärztliche Versorgung der Bezirk der Kassennärztlichen Vereinigung.

Für die Versorgungsebenen 1 bis 3 wird in den §§ 11 bis 13 BP-RL jeweils in Absatz 3 explizit darauf hingewiesen, dass zum Zwecke einer homogenen und stabilen Versorgung für einzelne Arztgruppen eine abweichende Raumgliederung vorgenommen werden kann. Für die Versorgungsebene 4 findet sich dieser Hinweis in § 14 nicht. Aus diesem Grund werden für die gesonderte fachärztliche Versorgung keine Abweichungen vorgenommen und ausschließlich die bundeseinheitlichen Vorgaben der BP-RL umgesetzt.

Versorgungsebene 1 – Hausärztliche Versorgung gemäß § 11 Abs. 1 BP-RL

Das System der Gliederung nach Mittelbereichen entsprechend der Zuordnung des BBSR wird grundsätzlich angewendet. Es werden nur punktuelle Optimierungen an der kommunalen Zuordnung vorgenommen. Gründe für diese notwendigen Abweichungen sind insbesondere räumliche Faktoren und infrastrukturelle Besonderheiten gemäß § 2 Nr. 4 und 5 der BP-RL. Ferner wird dem Grundgedanken der Änderung der BP-RL Rechnung getragen, indem die Bedarfsplanung des hausärztlichen Versorgungsbereiches möglichst kleinräumig erfolgen soll (vgl. Pkt. 2.2. § 7 Planungsbereiche, bzw. Pkt. 2.3. § 11 hausärztliche Versorgung – tragende Gründe zum Beschluss des GBA).

Es werden folgende Abweichungen von der Zuordnung des BBSR vorgenommen:



- a) Stadtgrenzenscharfe Betrachtung der kreisfreien Städte Dresden, Leipzig und Chemnitz
- b) Trennung von großflächigen Mittelbereichen
- c) Zusammenfassen von Mittelbereichen
- d) Abweichende kommunale Zuordnung

a) Stadtgrenzenscharfe Betrachtung der kreisfreien Städte Dresden, Leipzig und Chemnitz

Die Zuordnung des BBSR sieht vor, dass insbesondere um die kreisfreien Städte Dresden, Leipzig und Chemnitz angrenzende Gemeinden den Mittelbereichen zugeteilt werden. Dies hat zur Folge, dass der Mittelbereich großflächiger ist als das Stadtgebiet.

Die Zuordnung der umliegenden Gemeinden zu den kreisfreien Städten durch das BBSR stellt sich im Rahmen der hausärztlichen Versorgungsstruktur problematisch dar. Es besteht die nicht unerhebliche Gefahr, dass genau in diesen Gemeinden die hausärztliche Versorgung ausgedünnt wird, da die Stadtgebiete für Hausärzte erfahrungsgemäß deutlich attraktiver sind als die umliegenden Bereiche. Es ist somit davon auszugehen, dass es schwieriger wird dort neue Hausärzte anzusiedeln bzw. im Rahmen einer Praxismachfolge Arztstühle nachzubestellen. Des Weiteren würde sich durch die Zuordnung der angrenzenden Gemeinden ein hausärztlicher Planungsbereich ergeben, welcher großflächiger ist als der entsprechende Planungsbereich in der allgemeinen fachärztlichen Versorgung (Versorgungsebene 2). Dies wiederum würde dem Ziel einer möglichst lokalen Planung der hausärztlichen Versorgung zuwider laufen.

Daraus resultierend werden die in der Anlage 2.1.1 aufgeführten - gemäß BBSR den kreisfreien Städten zugeordneten - Gemeinden abweichend den angrenzenden Mittelbereichen zugeordnet (vgl. Punkt d „Abweichende kommunale Zuordnung“).

b) Trennung von großflächigen Mittelbereichen

Die Zuordnung des BBSR führt in einigen Regionen dazu, dass die Planungsbereiche der hausärztlichen Versorgung den bisherigen sächsischen Planungsbereichen nach der BP-RL 2007 entsprechen. Zu beachten ist dabei, dass im Rahmen der in Sachsen zum 01.08.2008 durchgeführten Kreisgebietsreform und der damit verbundenen Schaffung großer Landkreise der Landesausschuss der Ärzte und Krankenkassen Sachsen in seiner Sitzung am 05.11.2008 gemäß § 2 Abs. 3 Satz 4 BP-RL 2007 beschlossen hat, dass auch nach der Kreisgebietsreform die Planungsbereiche mit Gebietsstand 31.07.2008 weiter bestehen bleiben.

Vor dem Hintergrund, dass die neuen Regelungen zur Bedarfsplanung eine möglichst lokale Planung der hausärztlichen Versorgung und damit eine Verkleinerung der bisherigen Planungsbereiche zum Ziel haben, ist die Größe der Mittelbereiche in Bezug auf dieses Ziel zu prüfen. Sofern die strukturellen Voraussetzungen gegeben sind, werden daher unter Berücksichtigung von räumlichen und infrastrukturellen Gesichtspunkten großflächige Mittelbereiche getrennt. Umgesetzt wird dies bei den Mittelbereichen Bautzen und Pirna (siehe Anlage 2.1.2.). Beide Mittelbereiche verfügen über mehrere zentrale Orte, die im Rahmen der hausärztlichen Versorgung relevante Einzugsbereiche aufweisen. Im Mittelbereich Bautzen sind dies die Städte Bautzen und Bischofswerda sowie im Mittelbereich Pirna die Zentren Pirna und Sebnitz. Die Trennung der Mittelbereiche und die damit verbundene kommunale Zuordnung erfolgte unter Beachtung der infrastrukturellen und geografischen Gegebenheiten (bspw. Flusslauf der Elbe), historischer Strukturen (z.B. Altkreisgrenzen) sowie unter Berücksichtigung bestehender Arzt-Patienten-Verflechtungen in der hausärztlichen Versorgung (insbesondere Zuordnung zu einem Dienstbereich im Kassennärztlichen Bereitschaftsdienst).



Die Mittelbereiche Döbeln, Aue, Marienberg und Freiberg haben einen den bisherigen Planungsbereichen vergleichbaren Zuschnitt. Hier sind jedoch die strukturellen Voraussetzungen für eine Trennung nicht gegeben. Es gibt innerhalb der Mittelbereiche nicht mehrere zentrale Orte mit einem ausreichenden Einzugsbereich, die eine Trennung rechtfertigen würden.

c) Zusammenfassen von Mittelbereichen

Die Mittelbereiche Radebeul und Coswig/Weinböhlen werden auf Grund ihrer starken Vernetzung im hausärztlichen Bereich (z.B. die Tätigkeit eines Medizinischen Versorgungszentrums aus Coswig an mehreren Standorten in beiden Bereichen) sowie ihrer infrastrukturellen Verknüpfung und räumlichen Nähe zusammengefasst (siehe Anlage 2.1.3).

d) Abweichende kommunale Zuordnung

Aus den vorgenannten Abweichungen (vgl. Punkt a „Stadtgrenzenscharfe Betrachtung der kreisfreien Städte Dresden, Leipzig und Chemnitz“) sowie aus Versorgungsgesichtspunkten (z.B. Zuordnung zu einem Dienstbereich im Kassennärztlichen Bereitschaftsdienst), historischen Gegebenheiten, räumlicher Nähe und infrastrukturellen Verflechtungen ist es notwendig, einzelne Gemeinden entgegen der Zuordnung des BBSR anderen hausärztlichen Planungsbereichen zuzuordnen. Dadurch wird eine, aus Sicht einer ausgewogenen und homogenen Versorgungsstruktur, günstigere Zuordnung einzelner Gemeinden erreicht, ohne von der ursprünglichen Methodik grundlegend abzuweichen. Die jeweiligen Neuzuordnungen können der Anlage 2.1.4 entnommen werden.

Versorgungsebene 2 – Allgemeine fachärztliche Versorgung gemäß § 12 Abs. 1 BP-RL

Von den Rahmenvorgaben der BP-RL wird dahingehend abgewichen, als die Planungsbereiche den Landkreisen, kreisfreien Städten und Kreisregionen der bis zum 31.07.2008 geltenden Gebietsdefinition und somit den bisherigen sächsischen Planungsbereichen entsprechen (siehe Anlage 2.2.1).

Eine Ausnahme bildet dabei die bis zur Kreisgebietsreform souveräne kreisfreie Stadt Zwickau, die mit dem ehemaligen Kreis Zwickauer Land zum Planungsbereich Zwickau zusammengefasst wird. Diese Vorgehensweise entspricht der bislang praktizierten Systematik Kreisregionen als Planungsräume heranzuziehen. Als Kreisregion bezeichnet man den Zusammenschluss einer kreisfreien Stadt, die weniger als 100.000 Einwohner aufweist, mit einem umliegenden Landkreis. Die Stadt Zwickau hat zum 30.09.2012 92.734 Einwohner, so dass dadurch begründet diese Systematik angewandt wird.

Begründet liegt die Abweichung in dieser Versorgungsebene in der zum 01.08.2008 in Sachsen stattgefundenen Kreisgebietsreform, aus der im Bundesvergleich relativ großflächige Landkreise resultieren. Unter Zugrundelegung der Planungsbereiche gemäß § 12 Abs. 3 BP-RL entstünde somit ein sehr großräumiger Bereich als Planungsbereich, wodurch eine der fachärztliche Grundversorgung entsprechende Erreichbarkeit nicht mehr in ausreichendem Maß gewährleistet werden kann. Abgestellt werden kann hierbei für die allgemeine fachärztliche Versorgung auf die Regelung des Bundesmantelvertrages-Ärzte, der in der Anlage 9.1. festlegt, dass für Dialysepatienten eine Entfernung von bis zu 30 km als zumutbar gilt. Da bereits die der dargestellten Abweichung zugrunde liegenden Planungsbereiche teilweise eine räumlich größere Ausdehnung aufweisen, wurde unter dem Gesichtspunkt einer gleichmäßigen und wohnortnahen Versorgung der Bevölkerung von einem Rückgriff auf die noch großflächigeren neuen Landkreise Abstand genommen.



Wie bereits oben geschildert, hat der Landesausschuss der Ärzte und Krankenkassen Sachsen zudem im Rahmen dieser Kreisgebietsreform beschlossen, dass die Planungsbereiche mit Gebietsstand 31.07.2008 weiter bestehen bleiben. Auch um eine Kontinuität zu gewährleisten und Verwerfungen in der Bedarfsplanung zu vermeiden, wird es als sachgerecht gesehen, diese Planungsbereiche beizubehalten.

Des Weiteren soll hierdurch einer Zentralisierung der allgemeinen fachärztlichen Versorgung zuvorgekommen werden. Einer Ausdünnung der fachärztlichen Versorgung im ländlichen Bereich und der damit einhergehenden Konzentration der Fachärzte auf attraktivere Standorte kann somit steuernd entgegengewirkt werden.

Aufgrund der Abweichungen musste in Sachsen eine eigenständige Typisierung der Planungsbereiche gemäß Anlage 6 der BP-RL vorgenommen werden (siehe Anlage 2.2.1).

Versorgungsebene 3 – Spezialisierte fachärztliche Versorgung gemäß § 13 Abs. 1 BP-RL

Von den Rahmenvorgaben der BP-RL wird dahingehend abgewichen, als für die Arztgruppen fachärztlich tätige Internisten und Radiologen anstelle der Raumordnungsregion in der Zuordnung des BBSR die aktuellen Kreisfreien Städte bzw. Landkreise in Sachsen als Planungsbereiche definiert werden (Anlage 2.3.1).

Zur Vermeidung einer Abnahme der fachärztlich tätigen Internisten und Radiologen in eher bevölkerungsarmen Regionen und zur Sicherung einer entsprechenden Erreichbarkeit dieser Arztgruppen wird von einer Anwendung der Raumordnungsregionen abgesehen. Neuzulassungen könnten zu einer verstärkten Zentralisierung der Ärzte führen. Daraus könnte resultieren, dass zusätzliche Arztstellen im Rahmen von Sonderbedarf oder zusätzlichem lokalem Versorgungsbedarf geschaffen werden.

Gemäß § 13 Abs. 3 Satz 3 BP-RL wird nur für die o. g. Arztgruppen eine abweichende Raumgliederung vorgenommen. Kinder- und Jugendpsychiater sowie Anästhesisten werden gemäß den Vorgaben der BP-RL auf Ebene der Raumordnungsregion beplant. In den Tragenden Gründen zu § 13 BP-RL weist der GBA darauf hin, dass Kinder- und Jugendpsychiater – abweichend von den anderen neu zu beplanenden Arztgruppen – der Versorgungsebene 3 zugeordnet werden, da aufgrund der Gruppenstärke eine Beplanung auf Kreisebene zum gegenwärtigen Zeitpunkt nicht möglich ist. Im Gegensatz zu den übrigen Arztgruppen dieser Versorgungsebene ist die Inanspruchnahme der ärztlichen Leistungen bei den Anästhesisten seltener an deren Vertragsarztsitz gebunden. Die ärztlichen Leistungen werden überwiegend in Verbindung mit Leistungen und damit am Ort anderer Arztgruppen erbracht (z.B. ambulante Operationen). Das Heranziehen der Raumordnungsregion als Planungsbereich wird daher als sachgerecht bewertet.

Versorgungsebene 4 – Gesonderte fachärztliche Versorgung gemäß § 14 Abs. 1 BP-RL

Für die Versorgungsebene 4 – Gesonderte fachärztliche Versorgung werden keine Abweichungen vorgenommen und die bundeseinheitlichen Vorgaben der BP-RL umgesetzt.

Anpassung der Verhältniszahlen bei der Arztgruppe der Kinderärzte

Neben räumlichen Faktoren können regionale Besonderheiten insbesondere auch durch die regionale Demografie, regionale Morbidität, sozioökonomische Faktoren oder infrastruktureller Besonderheiten bedingt sein.

Die arztgruppenspezifischen Verhältniszahlen sind in § 8 i. V. m. §§ 11 - 14 BP-RL vorgegeben. Nach § 9 BP-RL werden die Verhältniszahlen durch einen Demografiefaktor angepasst. Die



arztgruppenspezifischen und demografieadjustierten Verhältniszahlen sollen damit Ausdruck des zu sichernden Soll-Versorgungsniveaus sein. Bei der Arztgruppe der Kinderärzte wird der Demografiefaktor gemäß § 9 Abs. 2 BP-RL nicht angewendet.

Nach entsprechender Anwendung der Verhältniszahlen gemäß den Vorgaben der Bedarfsplanungs-Richtlinie offenbart sich in Sachsen in der Arztgruppe der Kinderärzte eine regionale Auffälligkeit.

Beschreibung der kinderärztlichen Versorgungsstruktur in Sachsen:

In den sächsischen Planungsbereichen liegen die Versorgungsgrade fast durchgehend über 140 %, das Maximum liegt bei über 250 %. Nur ein Planungsbereich ist nicht gesperrt (Freiberg¹⁰). Die Versorgungsgrade sind im Vergleich zur Bedarfsplanung vor dem Jahr 2013 durchschnittlich um 25 % erhöht. Grund hierfür ist, dass bei der Berechnung nunmehr nur die Bevölkerung der bis 18-Jährigen herangezogen wird. Während die hohen Versorgungsgrade ein vermeintlich hohes Versorgungsniveau suggerieren, zeigt sich bei näherer Betrachtung der tatsächlichen Verhältnisse jedoch eine bedenkliche Entwicklung im kinderärztlichen Versorgungsbe- reich.

Bei der Ermittlung der Verhältniszahl findet innerhalb der 0- bis 18-jährigen Bevölkerung keine Wichtung statt. Jugendliche mit 17 oder 18 Jahren gehen deutlich seltener zum Arzt als Kleinkinder bis ca. 5 Jahre. In Städten mit starken Anstiegen der Geburtenzahlen in den letzten Jahren, wie zum Beispiel in Dresden oder Leipzig, bildet aber gerade diese Altersgruppe einen überdurchschnittlich hohen Anteil der Bevölkerung.

Die Altersstruktur der ansässigen Kinderärzte ist als kritisch zu bewerten. Der Anteil der Kinderärzte mit einem Alter von 60 Jahren und älter liegt bei 24 % (Stand 01.01.2016). 8 % der Kinderärzte sind sogar 65 Jahre und älter. Angesichts der nahenden Altersabgänge und der starken Inanspruchnahme der kinderärztlichen Leistungen in Sachsen besteht somit ein hoher Nachbesetzungsbedarf. Die Generationsübergabe wird sich jedoch in diesem Bereich zunehmend schwer gestalten. Obwohl die Fachrichtung der Kinder- und Jugendmedizin für Medizinstudierende attraktiv ist, beginnen verhältnismäßig wenig Absolventen eine Weiterbildung in diesem Gebiet. Gemäß der sächsischen Weiterbildungsordnung kann die Weiterbildung neben den obligatorischen stationären Abschnitten zum Teil auch im ambulanten Bereich abgeleistet werden (bis zu 24 Monate von 60 Monaten Gesamtweiterbildungszeit). Neben Erhöhung der Weiterbildungsstellen steht auch die Verteilung der Weiterbildungsabsolventen künftig im Fokus. Es soll erreicht werden, dass ausreichend Kinderärzte im Anschluss an die Weiterbildung im vertragsärztlichen Bereich tätig werden. Die Zahl der Facharztabschlüsse in Sachsen stagniert bei durchschnittlich 30 pro Jahr.

Verschärft wird die Situation durch die mit dem Versorgungsstärkungsgesetz neu aufgenommene Regelung in § 103 Abs. 3a Satz 7 SGB V, wonach der Zulassungsausschuss Anträge auf Durchführung eines Nachbesetzungsverfahrens ablehnen soll, wenn der Versorgungsgrad im entsprechenden Planungsbereich 140 % oder mehr beträgt. Unter Anwendung dieser Regelung würde die bestehende, historisch gewachsene Versorgungsstruktur bei den Kinderärzten in Sachsen ersatzlos abgebaut werden.

¹⁰ Arztstand: 01.01.2016



Regionale Besonderheit des kinderärztlichen Versorgungsbereichs in Sachsen:

Kinderärzte stellen in Sachsen die hausärztliche Versorgung für Kinder und Jugendliche sicher. Insofern wird mit der Bedarfsplanung wie oben beschrieben der in den neuen Bundesländern historisch gewachsenen Situation nicht ausreichend Rechnung getragen, dass Kinder mit jeder Erkrankung ausschließlich zum Kinder- und nicht zum Hausarzt gehen. Die Verhältniszahlen werden i. d. R. noch immer auf Basis von Daten der alten Bundesländer von Anfang der 1990er Jahre ermittelt. Die bestehende Verhältniszahl für die Arztgruppe der Kinderärzte beruht auf der tatsächlichen Versorgungssituation Anfang der 1990er Jahre in den alten Bundesländern. Die damalige Bevölkerung unter 18 Jahren wurde ins Verhältnis zur vorhandenen Anzahl an Fachärzten für Kinderheilkunde gesetzt. Das damalige westdeutsche „Ist“ ist somit bis heute das „Soll“ des Bedarfs in ganz Deutschland. Ein Vergleich der Arzt-Bevölkerungs-Relation zeigt jedoch, dass die früheren westdeutschen Relationen sich bereits jetzt den damaligen ostdeutschen Relationen angenähert haben und sich dieser Trend fortsetzt.

Tabelle: Kinderarzt-, Bevölkerungs- und Verhältniszahlen nach KV-Gruppen

KV - Gruppen	Bevölkerungsstichtag	Anzahl Kinderärzte	Bevölkerung u20	Verhältnis Bev. zur Arztzahl
Ostdeutsche KVen (inkl. KV Berlin)	31.12.1995	1.486	3.939.132	2.651
Westdeutsche KVen	31.12.1995	4.191	13.689.527	3.266
<i>davon KV Sachsen</i>	<i>31.12.1995</i>	<i>417</i>	<i>994.355</i>	<i>2.385</i>
Ostdeutsche KVen (inkl. KV Berlin)	31.12.2013	1.260	2.490.004	1.976
Westdeutsche KVen	31.12.2013	4.447	12.146.436	2.731
<i>davon KV Sachsen</i>	<i>31.12.2013</i>	<i>336</i>	<i>627.534</i>	<i>1.868</i>

Quelle: Statistisches Bundesamt, Bundesarztregister (Datenlieferung der KBV vom 17.02.2015)

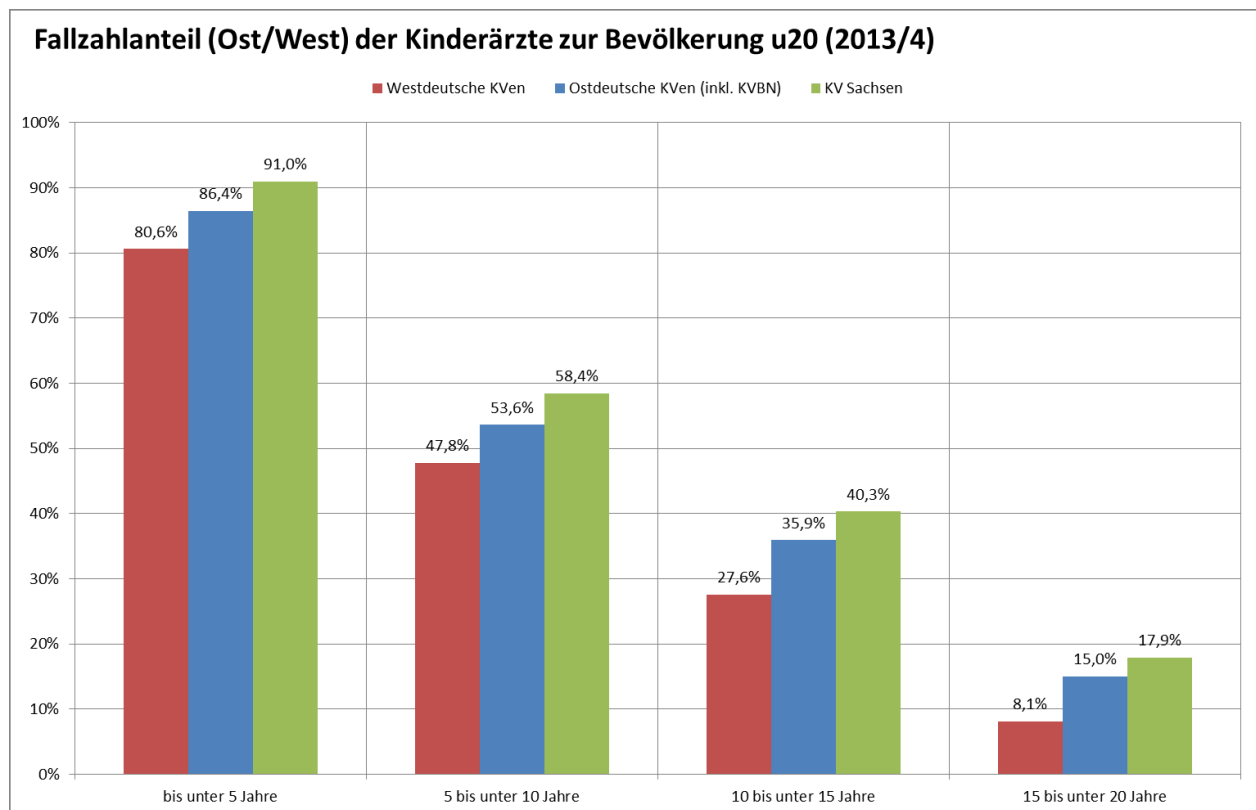
Die bestehende, historisch gewachsene Versorgungsstruktur und die folglich stärkere Inanspruchnahme von Kinderärzten in den Neuen Bundesländern erscheint somit eine regionale Besonderheit Sachsens begründen zu können.

Insgesamt ist das tatsächliche Soll-Niveau in Sachsen höher als die bundeseinheitlichen Vorgaben der Bedarfsplanung abbilden können. Eine Anpassung der Verhältniszahlen an sächsische Verhältnisse würde dazu dienen, die tatsächliche Versorgungslage abzubilden und könnte einem Zerfall der bestehenden Versorgungsstruktur entgegenwirken.

Aus diesem Grund wurden detaillierte Analysen anhand von Daten der Kassennärztlichen Bundesvereinigung und des Statistischen Bundesamtes zu Bevölkerungsdaten (nach Altersklassen), Arztzahlen und Behandlungsfallzahlen an Kindern und Jugendlichen (historisch und aktuell) aller Bundesländer durchgeführt.

Die Ergebnisse des bundesweiten statistischen Vergleichs zeigen, dass in Sachsen eine starke Nachfrage an kinderärztlichen Leistungen besteht, die in den einzelnen Altersgruppen der Kinder und Jugendlichen variiert. In allen Altersgruppen (<5 Jahre, 5-10 Jahre, 10-15 Jahre, 15-20 Jahre) zeigen sich im Vergleich der Fallzahlanteile von west- und ostdeutschen KVen, dass die Inanspruchnahme von Kinderärzten in Sachsen durchgehend über der durchschnittlichen Nachfrage des restlichen Bundesgebietes liegt.

Abb. 4: Fallzahlanteil (Ost/West) der Kinderärzte zur Bevölkerung u20 (2013/4)



Quelle: Statistisches Bundesamt, Abrechnungsstatistik der Kassenärztlichen Bundesvereinigung (Datenlieferung der KBV vom 17.02.2015)

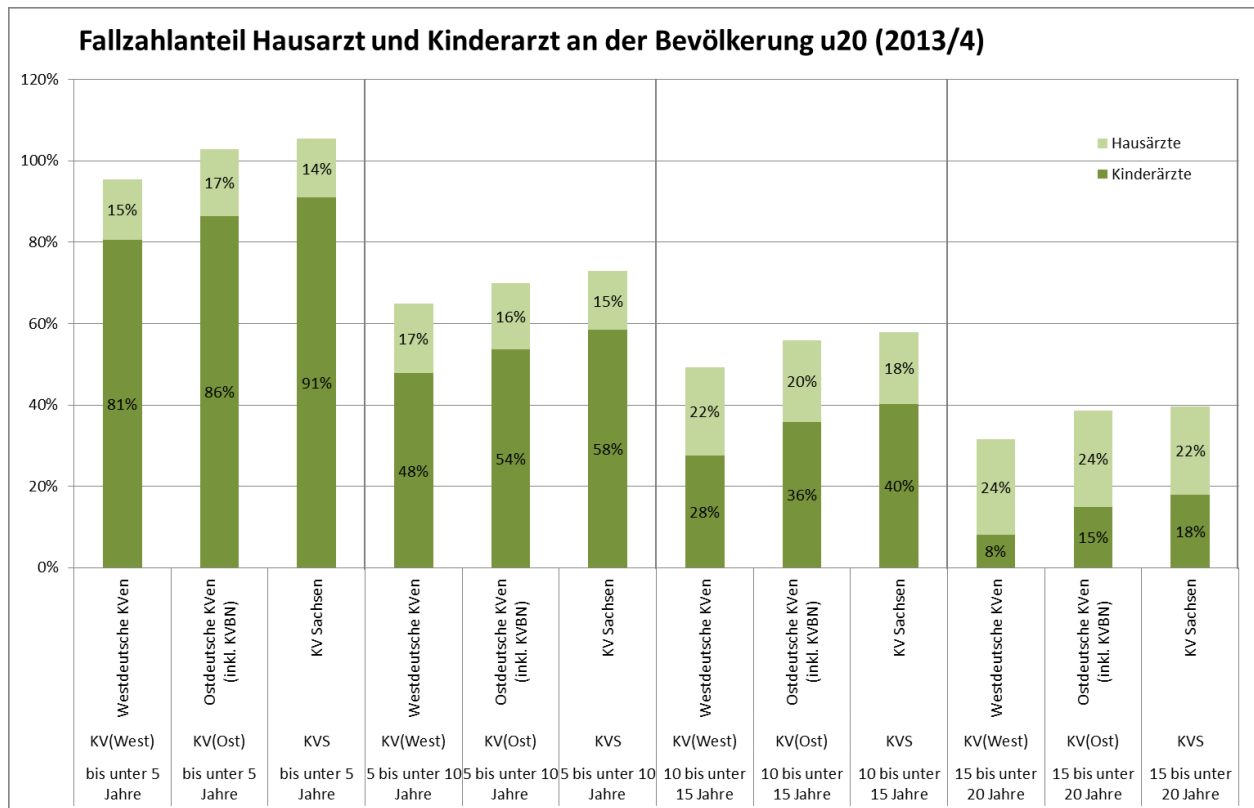
Zieht man auch die Behandlungsfallzahlen von Kindern und Jugendlichen bei Hausärzten heran, wird ersichtlich, dass Kinder in den ostdeutschen Bundesländern insgesamt häufiger zum Arzt gehen. In Sachsen ist dieser Trend noch einmal stärker ausgeprägt als im restlichen Bundesgebiet. Ein Grund hierfür liegt im hohen Anteil der Kinder in Tageseinrichtungen in den Neuen Bundesländern und in Sachsen, insbesondere im Alter bis 3 Jahre. Nach Auswertungen des Statistischen Bundesamtes sind in den neuen Bundesländern zum Stichtag 01.03.2014 146.702 Kinder unter 3 Jahre in Tageseinrichtungen. In den alten Bundesländern sind es zum gleichen Stichtag 414.867 Kinder unter 3 Jahren. Setzt man die Gesamtbevölkerung der unter 1- bis 2-Jährigen zum Stichtag 31.12.2013 der alten bzw. neuen Bundesländern entgegen, kommt man auf eine Kinderbetreuungsquote von 48% (303.283 Einwohner unter 1 bis 2 Jahre) in den Neuen und 24% (1.736.448 Einwohner unter 1 bis 2 Jahre) in den alten Bundesländern¹¹. Die erhöhte Inanspruchnahme kinderärztlicher Leistungen resultiert zum einen aus dem Angebot aus Früherkennungsuntersuchungen und Impfschutz¹². Zum anderen ist die Ansteckungsgefahr in Gemeinschaftseinrichtungen (Tageseinrichtungen wie Kinderkrippen, Kindertagesstätten usw.) höher als bei häuslicher Erziehung und sei zudem abhängig von Eintrittsalter und Qualität der Einrichtung¹³. Zum anderen fordern (aufgrund gesetzlicher Regelungen wie bspw. dem Infektionsschutzgesetz) viele Tageseinrichtungen für einige Erkrankungen ärztliche Bescheinigungen für eine Rückkehr in die Einrichtung, sodass folglich zur „Gesundschreibung“ erneut der Kinderarzt in Anspruch genommen wird.

¹¹ Statistisches Bundesamt, Wiesbaden 2015, Kinder in Tageseinrichtungen, Stand 19.08.2015

¹² Robert Koch-Institut, Gesundheitsberichterstattung des Bundes, Inanspruchnahme Kinder- und Jugendmedizin

¹³ DIW-Wochenbericht, Qualität der Kindertageseinrichtung beeinflusst kindliche Gesundheit, aufgerufen unter: <http://hdl.handle.net/10419/97186>, aufgerufen am: 10.05.2016

Abb. 5: Fallzahlanteil Hausarzt und Kinderarzt an der Bevölkerung u20 (2013/4)



Quelle: Statistisches Bundesamt, Abrechnungsstatistik der Kassenärztlichen Bundesvereinigung (Datenlieferung der KBV vom 17.02.2015)

Aufgrund der festgestellten, oben beschriebenen regionalen Besonderheit wurde für die Arztgruppe der Kinderärzte eine Anpassung der Verhältniszahlen an die Verhältnisse der neuen Bundesländer entwickelt. Aus dem Verhältnis der Anzahl der westdeutschen Kinderärzte und der Bevölkerung der unter 20-Jährigen zum Stichtag 31.12.2013 wurde ein Faktor je Verhältniszahl (VHZ) ermittelt (Siehe Tabelle: Kinderarzt-, Bevölkerungs- und Verhältniszahlen nach KV-Gruppen):

$$\text{Faktor} = \frac{\text{VHZ auf Basis BP-RL} * \text{Arztzahl West}}{\text{Bevölkerung West}}$$

Dieser Faktor wird auf das aktuelle Verhältnis der ostdeutschen Bevölkerung unter 20 Jahren zur ostdeutschen Kinderarztzahl angewendet:

$$\text{Angepasste Verhältniszahl} = \frac{\text{Faktor} * \text{Bevölkerung Ost}}{\text{Arztzahl Ost}}$$

Die hieraus resultierenden fünf verschiedenen Verhältniszahlen besitzen weiterhin die Eigenschaft zur regional unterschiedlichen Abbildung der Soll-Situation, sind aber im Vergleich zur ursprünglichen Verhältniszahl um rund 25% reduziert:



Typ des Planungsbereich	Verhältniszahl auf Basis BP-RL	Verhältniszahl – angepasst (Basis 31.12.2013)
1 - stark mitversorgend	2.405	1.740,1
2 - dual-versorgung	3.587	2.595,2
3 - stark mitversorgt	4.372	3.163,2
4 - mitversorgt	3.990	2.886,8
5 - eigenversorgt	3.859	2.792,0

Diese Reduzierung ermöglicht ein genaueres Abbild der aktuellen Versorgungssituation, bietet Steuerungsmöglichkeiten für die beschriebene bedenkliche Entwicklung im kinderärztlichen Versorgungsbereich und ermöglicht perspektivisch – auf Basis der gegenwärtigen Bevölkerungsprognosen - Neuzulassungen von Kinderärzten in wachsenden Regionen.

C. Planungsblätter

Die Planungsblätter zur Dokumentation des Standes der vertragsärztlichen Versorgung gem. § 4 Abs. 1 Satz 6 BP-RL sind als Anlage 1.1 Bestandteil dieses Bedarfsplanes. Im Einvernehmen mit den Landesverbänden der Krankenkassen in Sachsen und den Ersatzkassen wurde das Muster-Planungsblatt der Anlage 2.2 der BP-RL punktuell angepasst. Die Untergliederung der Anzahl bedarfsplanungsrelevanter Ärzte/ Psychotherapeuten (Spalten 6 bis 10) wurde geändert um nachvollziehbare, eindeutige und vergleichbare Daten auszuweisen. Gemeindeganziffern der Gemeinden im Planungsbereich (Spalte 2) werden in den Planungsblättern nicht ausgewiesen, da die kommunale Zuordnung separat in einer Schlüsseltabelle dargestellt wird.

Für die einzelnen Arztgruppen sind die Planungsblätter untergliedert in Anlage 1.1.1 bis 1.1.23.

Eine Schlüsseltabelle zur Zuordnung aller sächsischen Städte und Gemeinden zu den Planungsbereichen der jeweiligen Versorgungsebene ist in Anlage 1.2 aufgenommen.

Zur grafischen Veranschaulichung dieser kommunalen Zuordnung sind in Anlage 1.3 entsprechende Karten zu finden.

Planungsblatt zur Dokumentation des Standes der vertragsärztlichen Versorgung gem. § 4 Abs 1 Satz 6 BP-RL

KV Sachsen	Arztstand: 01.01.2016 Einwohnerstand: 31.03.2015					Versorgungsebene: 1 Hausärztliche Versorgung Arztgruppe: Hausärzte												
	1	2	3	4	5	6	7	8	9	10	11	12	13	14	15	16	17	18
Planungsbereich	Einwohner im Planungsbereich	Verhältniszahl	Verhältniszahl angepasst	Zugelassene Ärzte	... darunter zugelassen im MVZ	Angestellte Ärzte	... darunter angestellt im MVZ	Emächtigte Ärzte	Summe der bedarfsplanungs-relevanten Ärzte	Versorgungsgrad	Versorgungsgrad im Vorjahr	Planungsbereich gesperrt (Ja / Nein)	Zahl der Zulassungsmöglichkeiten bis zur Sperrung	Zahl der Ärzte oberhalb der Sperrgrenze	Unterversorgung (Ja / Nein)	Drohende Unterversorgung (Ja / Nein)	Behandlungsfälle je Arzt für den Zeitraum der letzte 4 Quartale	

Bezirksgeschäftsstelle Chemnitz

Annaberg-Buchholz	74.383	1.671	1.553,2	51	0	0	0	0	51	106,5%	111,9%	Nein	2	0	Nein	Nein	4.374
Aue	115.729	1.671	1.533,0	61	0	13,25	11,25	0	74,25	98,4%	101,1%	Nein	9	0	Nein	Nein	4.102
Auerbach	71.801	1.671	1.503,6	40	1	6	4	0	46	96,3%	101,6%	Nein	7	0	Nein	Ja	4.316
Chemnitz	244.075	1.671	1.534,6	134,5	0	21,75	17,25	0	156,25	98,2%	101,0%	Nein	19	0	Nein	Ja	4.007
Crimmitschau	23.190	1.671	1.533,0	15	0	0	0	0	15	99,2%	100,1%	Nein	2	0	Nein	Ja	4.480
Döbeln	64.042	1.671	1.538,0	29	0	9,5	7	0	38,5	92,5%	91,9%	Nein	7,5	0	Nein	Nein	4.322
Freiberg	131.727	1.671	1.553,2	74	0	5,25	2	0	79,25	93,4%	93,7%	Nein	14	0	Nein	Ja	4.334
Glauchau	45.920	1.671	1.514,9	32	0	1	0	0	33	108,9%	102,1%	Nein	0,5	0	Nein	Nein	4.098
Hohenstein-Ernstthal	42.209	1.671	1.498,7	26	0	3	0	0	29	103,0%	103,9%	Nein	2	0	Nein	Nein	4.110
Limbach-Oberfrohna	60.373	1.671	1.526,3	36	0	3,25	1	0	39,25	99,2%	101,5%	Nein	4,5	0	Nein	Ja	4.085
Marienberg	78.387	1.671	1.549,9	36	0	8,75	5,75	0	44,75	88,5%	92,2%	Nein	11	0	Nein	Ja	4.577
Mittweida	87.333	1.671	1.551,5	42	0	6,5	6	0	48,5	86,2%	85,0%	Nein	13,5	0	Nein	Ja	4.527
Oelsnitz	38.727	1.671	1.518,1	24	0	3,25	2,25	0	27,25	106,8%	107,4%	Nein	1	0	Nein	Ja	3.827
Plauen	89.709	1.671	1.533,0	57	0	3	2	0	60	102,5%	104,4%	Nein	4,5	0	Nein	Nein	3.787
Reichenbach	31.765	1.671	1.492,4	15	0	0,25	0	0	15,25	71,6%	77,1%	Nein	8,5	0	Ja	Nein	5.091
Stollberg	80.179	1.671	1.538,0	44	0	5	1	0	49	94,0%	97,3%	Nein	8,5	0	Nein	Ja	3.953
Werdau	29.731	1.671	1.523,1	21	0	0	0	0	21	107,6%	113,8%	Nein	0,5	0	Nein	Nein	3.815
Zwickau	152.200	1.671	1.533,0	81	0	8,5	6,5	0	89,5	90,1%	91,3%	Nein	20	0	Nein	Ja	4.426

Planungsblatt zur Dokumentation des Standes der vertragsärztlichen Versorgung gem. § 4 Abs 1 Satz 6 BP-RL

KV Sachsen	Arztstand: 01.01.2016 Einwohnerstand: 31.03.2015					Versorgungsebene: 1 Hausärztliche Versorgung Arztgruppe: Hausärzte											
	1	2	3	4	5	6	7	8	9	10	11	12	13	14	15	16	17
Planungsbereich	Einwohner im Planungsbereich	Verhältniszahl	Verhältniszahl angepasst	Zugelassene Ärzte	... darunter zugelassen im MVZ	Angestellte Ärzte	... darunter angestellt im MVZ	Emächtigte Ärzte	Summe der bedarfsplanungsrelevanten Ärzte	Versorgungsgrad	Versorgungsgrad im Vorjahr	Planungsbereich gesperrt (Ja / Nein)	Zahl der Zulassungsmöglichkeiten bis zur Sperrung	Zahl der Ärzte oberhalb der Sperrgrenze	Unterversorgung (Ja / Nein)	Drohende Unterversorgung (Ja / Nein)	Behandlungsfälle je Arzt für den Zeitraum der letzte 4 Quartale

Bezirksgeschäftsstelle Dresden

Bautzen	102.365	1.671	1.568,7	65	0	5,75	3,5	0	70,75	108,4%	108,3%	Nein	1	0	Nein	Nein	4.172
Bischofswerda	32.865	1.671	1.555,0	20	0	3	2	0	23	108,8%	109,2%	Nein	0,5	0	Nein	Nein	3.954
Dippoldiswalde	38.164	1.671	1.561,9	21	0	1	1	0	22	90,0%	95,2%	Nein	5	0	Nein	Ja	4.212
Dresden	535.985	1.671	1.634,2	291,5	1	53,25	20,5	0	344,75	105,1%	104,4%	Nein	16	0	Nein	Nein	3.682
Freital	79.075	1.671	1.591,8	39	0	4,25	1	0	43,25	87,1%	90,6%	Nein	11,5	0	Nein	Nein	4.187
Görlitz	74.244	1.671	1.536,3	41	0	4,75	0	0	45,75	94,7%	91,7%	Nein	7,5	0	Nein	Ja	4.553
Großenhain	34.285	1.671	1.610,0	19	0	1	1	0	20	93,9%	95,3%	Nein	3,5	0	Nein	Nein	4.661
Hoyerswerda	65.800	1.671	1.494,0	39	0	1,75	1	0	40,75	92,5%	92,9%	Nein	8	0	Nein	Ja	4.356
Kamenz	45.713	1.671	1.597,1	28,5	0	0	0	0	28,5	99,6%	105,7%	Nein	3	0	Nein	Ja	4.106
Löbau	59.253	1.671	1.511,6	37	0	3,25	1	0	40,25	102,7%	102,9%	Nein	3	0	Nein	Nein	3.907
Meißen	63.667	1.671	1.572,2	31,8	0	11,5	9	0	43,3	106,9%	108,5%	Nein	1,5	0	Nein	Ja	3.498
Neustadt	38.889	1.671	1.526,3	22,5	0	3,5	1	0	26	102,0%	108,8%	Nein	2,5	0	Nein	Nein	3.667
Niesky	27.518	1.671	1.560,0	16,5	0	1	1	0	17,5	99,2%	106,3%	Nein	2	0	Nein	Ja	4.143
Pirna	89.697	1.671	1.528,0	51,5	0	5,25	1	0	56,75	96,7%	102,5%	Nein	8	0	Nein	Nein	3.874
Radeberg	59.348	1.671	1.582,9	38	0	3,5	0	0	41,5	110,7%	112,4%	Ja	0	0,3	Nein	Nein	4.088
Radebeul	80.375	1.671	1.560,0	46,5	0	8,25	5,5	0	54,75	106,3%	104,9%	Nein	2	0	Nein	Nein	3.959
Riesa	65.434	1.671	1.508,4	41	0	5,5	3	0	46,5	107,2%	110,0%	Nein	1,5	0	Nein	Nein	3.965
Weißwasser	39.094	1.671	1.543,0	25,5	0	0	0	0	25,5	100,6%	101,4%	Nein	2,5	0	Nein	Ja	4.719
Zittau	59.717	1.671	1.479,8	39	0	1	0	0	40	99,1%	102,2%	Nein	4,5	0	Nein	Ja	4.490

Planungsblatt zur Dokumentation des Standes der vertragsärztlichen Versorgung gem. § 4 Abs 1 Satz 6 BP-RL

KV Sachsen	Arztstand: 01.01.2016 Einwohnerstand: 31.03.2015					Versorgungsebene: 1 Hausärztliche Versorgung Arztgruppe: Hausärzte												
	1	2	3	4	5	6	7	8	9	10	11	12	13	14	15	16	17	18
Planungsbereich	Einwohner im Planungsbereich	Verhältniszahl	Verhältniszahl angepasst	Zugelassene Ärzte	... darunter zugelassen im MVZ	Angestellte Ärzte	... darunter angestellt im MVZ	Emächtigte Ärzte	Summe der bedarfsplanungsrelevanten Ärzte	Versorgungsgrad	Versorgungsgrad im Vorjahr	Planungsbereich gesperrt (Ja / Nein)	Zahl der Zulassungsmöglichkeiten bis zur Sperrung	Zahl der Ärzte oberhalb der Sperrgrenze	Unterversorgung (Ja / Nein)	Drohende Unterversorgung (Ja / Nein)	Behandlungsfälle je Arzt für den Zeitraum der letzte 4 Quartale	

Bezirksgeschäftsstelle Leipzig

Borna	70.296	1.671	1.546,5	36	2	15,5	6,25	0	51,5	113,3%	115,2%	Ja	0	1,5	Nein	Nein	3.476
Delitzsch	43.193	1.671	1.615,5	20	0	8,5	7,5	0	28,5	106,6%	109,8%	Nein	1	0	Nein	Nein	3.949
Eilenburg	51.971	1.671	1.575,8	32	0	5	4	0	37	112,2%	114,3%	Ja	0	0,7	Nein	Nein	3.963
Grimma	65.747	1.671	1.575,8	33	0	13,5	8	0	46,5	111,4%	112,9%	Ja	0	0,6	Nein	Nein	3.697
Leipzig	546.451	1.671	1.643,8	315,5	3	49,75	22,75	0	365,25	109,9%	114,2%	Nein	0,5	0	Nein	Nein	3.806
Markkleeberg	66.171	1.671	1.568,7	36,5	0	8,5	4	0	45	106,7%	106,6%	Nein	1,5	0	Nein	Nein	4.022
Oschatz	38.068	1.671	1.556,7	22	0	0,75	0	0	22,75	93,0%	92,2%	Nein	4,5	0	Nein	Ja	4.917
Schkeuditz	17.165	1.671	1.577,6	13	1	0	0	0	13	119,5%	122,7%	Ja	0	1	Nein	Nein	4.118
Torgau	46.460	1.671	1.584,6	24	0	0,75	0,75	0	24,75	84,4%	87,8%	Nein	7,5	0	Nein	Ja	4.554
Wurzen	55.189	1.671	1.593,6	28	0	10,5	3	0	38,5	111,2%	118,8%	Ja	0	0,4	Nein	Nein	3.792

Planungsblatt zur Dokumentation des Standes der vertragsärztlichen Versorgung gem. § 4 Abs 1 Satz 6 BP-RL

KV Sachsen	Arztstand: 01.01.2016 Einwohnerstand: 31.03.2015					Versorgungsebene: 2 Allgemeine fachärztliche Versorgung Arztgruppe: Augenärzte											
	1	2	3	4	5	6	7	8	9	10	11	12	13	14	15	16	17
Planungsbereich	Einwohner im Planungsbereich	Verhältniszahl	Verhältniszahl angepasst	Zugelassene Ärzte	... darunter zugelassen im MVZ	Angestellte Ärzte	... darunter angestellt im MVZ	Emächtigte Ärzte	Summe der bedarfsplanungsrelevanten Ärzte	Versorgungsgrad	Versorgungsgrad im Vorjahr	Planungsbereich gesperrt (Ja / Nein)	Zahl der Zulassungsmöglichkeiten bis zur Sperrung	Zahl der Ärzte oberhalb der Sperrgrenze	Unterversorgung (Ja / Nein)	Drohende Unterversorgung (Ja / Nein)	Behandlungsfälle je Arzt für den Zeitraum der letzte 4 Quartale

Bezirksgeschäftsstelle Chemnitz

Annaberg	74.383	22.151	18.959,0	4	0	0	0	0	4	102,0%	107,4%	Nein	0,5	0	Nein	Nein	7.453
Aue-Schwarzenberg	115.729	20.664	17.221,4	5	0	2	1	0	7	104,2%	109,2%	Nein	0,5	0	Nein	Nein	6.551
Chemnitz, Stadt	244.075	13.399	11.190,8	16	0	8	4	0,5	24 §	110,0%	116,6%	Ja	0	0	Nein	Nein	6.202
Chemnitzer Land	119.497	22.151	18.026,5	4	0	3	2	0,5	7 §	105,6%	116,9%	Nein	0,5	0	Nein	Nein	6.329
Döbeln	64.042	22.151	18.582,5	1	1	1	0	0	2	58,0%	59,6%	Nein	2	0	Nein	Nein	
Freiberg	131.727	20.664	17.686,3	9	0	0	0	0	9	120,8%	125,0%	Ja	0	0,8	Nein	Nein	7.201
Mittlerer Erzgebirgskreis	78.387	22.151	18.874,9	3	0	1	0	0	4	96,3%	100,2%	Nein	1	0	Nein	Nein	6.971
Mittweida	116.338	22.151	18.664,4	6	0	0	0	0	6	96,3%	98,8%	Nein	1	0	Nein	Nein	7.176
Plauen, Stadt / Vogtlandkreis	232.002	20.664	16.816,4	11	0	2	1	0,25	13,25	96,0%	107,0%	Nein	2	0	Nein	Nein	6.761
Stollberg	80.179	22.151	18.582,5	5	0	0	0	0	5	115,9%	120,3%	Ja	0	0,3	Nein	Nein	6.328
Zwickau	205.121	20.664	17.184,2	13	0	4	2	0,5	17 §	142,4%	151,4%	Ja	0	3,9	Nein	Nein	6.682

Planungsblatt zur Dokumentation des Standes der vertragsärztlichen Versorgung gem. § 4 Abs 1 Satz 6 BP-RL

KV Sachsen	Arztstand: 01.01.2016 Einwohnerstand: 31.03.2015					Versorgungsebene: 2 Allgemeine fachärztliche Versorgung Arztgruppe: Augenärzte												
	1	2	3	4	5	6	7	8	9	10	11	12	13	14	15	16	17	18
Planungsbereich	Einwohner im Planungsbereich	Verhältniszahl	Verhältniszahl angepasst	Zugelassene Ärzte	... darunter zugelassen im MVZ	Angestellte Ärzte	... darunter angestellt im MVZ	Emächtigte Ärzte	Summe der bedarfsplanungs- relevanten Ärzte	Versorgungsgrad	Versorgungsgrad im Vorjahr	Planungsbereich gesperrt (Ja / Nein)	Zahl der Zulassungs- möglichkeiten bis zur Sperrung	Zahl der Ärzte oberhalb der Sperrgrenze	Unterversorgung (Ja / Nein)	Drohende Unterversorgung (Ja / Nein)	Behandlungsfälle je Arzt für den Zeitraum der letzte 4 Quartale	

Bezirksgeschäftsstelle Dresden

Bautzen	135.230	20.664	17.969,4	7	0	1	1	0,5	8	§ 106,3%	116,0%	Nein	0,5	0	Nein	Nein	7.153
Dresden, Stadt	535.985	13.399	12.761,2	42,5	0	8,75	0	0,5	51,25	§ 122,0%	128,2%	Ja	0	5,1	Nein	Nein	6.047
Görlitz, Stadt / Niederschlesischer Oberlausitzkreis	136.987	20.664	17.450,7	8	0	2	1	0,5	10	§ 127,4%	131,3%	Ja	0	1,4	Nein	Nein	7.784
Hoyerswerda, Stadt / Landkreis Kamenz	170.861	22.151	18.917,0	6	0,5	4,5	4	0	10,5	116,3%	119,2%	Ja	0	0,6	Nein	Nein	6.942
Löbau-Zittau	122.839	20.664	16.429,9	10	0	0	0	0	10	133,8%	136,7%	Ja	0	1,8	Nein	Nein	6.118
Meißen	144.042	20.229	17.591,1	9	0	0	0	0	9	109,9%	114,2%	Nein	0,5	0	Nein	Nein	7.667
Riesa-Großenhain	99.719	22.151	18.664,4	5	0	1	0	0	6	112,3%	115,0%	Ja	0	0,1	Nein	Nein	6.007
Sächsische Schweiz	128.586	22.151	18.301,2	8	0	1	0	0	9	128,1%	132,1%	Ja	0	1,3	Nein	Nein	7.163
Weißeritzkreis	117.239	22.151	19.667,9	5	0	1,5	0	0	6,5	109,0%	113,2%	Nein	0,5	0	Nein	Nein	6.971

Planungsblatt zur Dokumentation des Standes der vertragsärztlichen Versorgung gem. § 4 Abs 1 Satz 6 BP-RL

KV Sachsen	Arztstand: 01.01.2016 Einwohnerstand: 31.03.2015					Versorgungsebene: 2 Allgemeine fachärztliche Versorgung Arztgruppe: Augenärzte											
	1	2	3	4	5	6	7	8	9	10	11	12	13	14	15	16	17
Planungsbereich	Einwohner im Planungsbereich	Verhältniszahl	Verhältniszahl angepasst	Zugelassene Ärzte	... darunter zugelassen im MVZ	Angestellte Ärzte	... darunter angestellt im MVZ	Emächtigte Ärzte	Summe der bedarfsplanungs- relevanten Ärzte	Versorgungsgrad	Versorgungsgrad im Vorjahr	Planungsbereich gesperrt (Ja / Nein)	Zahl der Zulassungs- möglichkeiten bis zur Sperrung	Zahl der Ärzte oberhalb der Sperrgrenze	Unterversorgung (Ja / Nein)	Drohende Unterversorgung (Ja / Nein)	Behandlungsfälle je Arzt für den Zeitraum der letzte 4 Quartale

Bezirksgeschäftsstelle Leipzig

Delitzsch	112.329	22.151	19.947,0	7	0	0	0	0	7	124,3%	128,5%	Ja	0	0,8	Nein	Nein	7.262
Leipzig, Stadt	546.451	13.399	12.923,3	35	0	12,75	3	0,5	47,75	§ 112,9%	118,2%	Ja	0	1,3	Nein	Nein	5.930
Leipziger Land	136.467	22.151	19.045,4	8	0	1	0	0	9	125,6%	130,4%	Ja	0	1,1	Nein	Nein	7.048
Muldentalkreis	120.936	22.151	19.760,9	7	0	0,5	0	0	7,5	122,5%	126,7%	Ja	0	0,8	Nein	Nein	6.194
Torgau-Oschatz	84.528	22.151	19.441,9	5	0	1	0	0	6	138,0%	142,4%	Ja	0	1,2	Nein	Nein	7.352

Planungsblatt zur Dokumentation des Standes der vertragsärztlichen Versorgung gem. § 4 Abs 1 Satz 6 BP-RL

KV Sachsen	Arztstand: 01.01.2016 Einwohnerstand: 31.03.2015					Versorgungsebene: 2 Allgemeine fachärztliche Versorgung Arztgruppe: Chirurgen											
	1	2	3	4	5	6	7	8	9	10	11	12	13	14	15	16	17
Planungsbereich	Einwohner im Planungsbereich	Verhältniszahl	Verhältniszahl angepasst	Zugelassene Ärzte	... darunter zugelassen im MVZ	Angestellte Ärzte	... darunter angestellt im MVZ	Emächtigte Ärzte	Summe der bedarfsplanungs- relevanten Ärzte	Versorgungsgrad	Versorgungsgrad im Vorjahr	Planungsbereich gesperrt (Ja / Nein)	Zahl der Zulassungs- möglichkeiten bis zur Sperrung	Zahl der Ärzte oberhalb der Sperrgrenze	Unterversorgung (Ja / Nein)	Drohende Unterversorgung (Ja / Nein)	Behandlungsfälle je Arzt für den Zeitraum der letzte 4 Quartale

Bezirksgeschäftsstelle Chemnitz

Annaberg	74.383	42.318	41.213,5	2	0	1	1	0	3	166,2%	166,6%	Ja	0	1	Nein	Nein	
Aue-Schwarzenberg	115.729	39.711	38.483,9	6	0	1	1	0	7	232,8%	233,9%	Ja	0	3,7	Nein	Nein	3.274
Chemnitz, Stadt	244.075	26.230	25.430,0	14,5	0	4	4	0,5	18,5	§ 192,8%	200,7%	Ja	0	7,9	Nein	Nein	3.065
Chemnitzer Land	119.497	42.318	40.828,4	6	0	1,75	1,75	0	7,75	264,8%	273,5%	Ja	0	4,6	Nein	Nein	3.652
Döbeln	64.042	42.318	41.061,2	1	1	2	2	1	3	§ 192,3%	255,2%	Ja	0	1,3	Nein	Nein	4.410
Freiberg	131.727	39.711	38.674,5	6	0	1	1	0	7	205,5%	206,3%	Ja	0	3,3	Nein	Nein	3.203
Mittlerer Erzgebirgskreis	78.387	42.318	41.179,6	3	0	0	0	0,25	3	§ 157,6%	170,4%	Ja	0	0,9	Nein	Nein	4.218
Mittweida	116.338	42.318	41.095,0	2	0	3	3	0	5	176,6%	175,8%	Ja	0	1,9	Nein	Nein	3.373
Plauen, Stadt / Vogtlandkreis	232.002	39.711	38.313,2	9	0	3	3	0	12	198,2%	198,1%	Ja	0	5,3	Nein	Nein	3.670
Stollberg	80.179	42.318	41.061,2	4	0	0	0	0	4	204,8%	205,0%	Ja	0	1,9	Nein	Nein	3.615
Zwickau	205.121	39.711	38.468,0	5	1	7,75	7,75	0	12,75	239,1%	239,0%	Ja	0	6,9	Nein	Nein	3.314

Planungsblatt zur Dokumentation des Standes der vertragsärztlichen Versorgung gem. § 4 Abs 1 Satz 6 BP-RL

KV Sachsen	Arztstand: 01.01.2016 Einwohnerstand: 31.03.2015					Versorgungsebene: 2 Allgemeine fachärztliche Versorgung Arztgruppe: Chirurgen												
	1	2	3	4	5	6	7	8	9	10	11	12	13	14	15	16	17	18
Planungsbereich	Einwohner im Planungsbereich	Verhältniszahl	Verhältniszahl angepasst	Zugelassene Ärzte	... darunter zugelassen im MVZ	Angestellte Ärzte	... darunter angestellt im MVZ	Emächtigte Ärzte	Summe der bedarfsplanungs-relevanten Ärzte	Versorgungsgrad	Versorgungsgrad im Vorjahr	Planungsbereich gesperrt (Ja / Nein)	Zahl der Zulassungsmöglichkeiten bis zur Sperrung	Zahl der Ärzte oberhalb der Sperrgrenze	Unterversorgung (Ja / Nein)	Drohende Unterversorgung (Ja / Nein)	Behandlungsfälle je Arzt für den Zeitraum der letzte 4 Quartale	

Bezirksgeschäftsstelle Dresden

Bautzen	135.230	39.711	38.785,7	5	0	1	1	0	6	172,1%	171,8%	Ja	0	2,2	Nein	Nein	4.189
Dresden, Stadt	535.985	26.230	26.022,8	25	0	2	2	1	27	§ 131,1%	137,9%	Ja	0	4,4	Nein	Nein	3.234
Görlitz, Stadt / Niederschlesischer Oberlausitzkreis	136.987	39.711	38.579,2	8	0	2	2	0,25	10	§ 281,6%	282,3%	Ja	0	6,1	Nein	Nein	3.258
Hoyerswerda, Stadt / Landkreis Kamenz	170.861	42.318	41.196,6	7	0	1	1	0,75	8	§ 192,9%	210,7%	Ja	0	3,4	Nein	Nein	3.320
Löbau-Zittau	122.839	39.711	38.142,4	5	2	1	1	0	6	186,3%	184,9%	Ja	0	2,5	Nein	Nein	4.617
Meißen	144.042	39.160	38.247,6	11	0	0	0	0,5	11	§ 292,1%	308,8%	Ja	0	6,9	Nein	Nein	3.474
Riesa-Großenhain	99.719	42.318	41.095,0	4	0	1	0	0	5	206,1%	205,7%	Ja	0	2,3	Nein	Nein	3.773
Sächsische Schweiz	128.586	42.318	40.942,7	5	0	1	1	0	6	191,0%	159,8%	Ja	0	2,5	Nein	Nein	5.238
Weißeritzkreis	117.239	42.318	41.484,3	4	0	0	0	0	4	141,5%	142,7%	Ja	0	0,9	Nein	Nein	2.842

Planungsblatt zur Dokumentation des Standes der vertragsärztlichen Versorgung gem. § 4 Abs 1 Satz 6 BP-RL

1	Arztstand: 01.01.2016 Einwohnerstand: 31.03.2015					Versorgungsebene: 2 Allgemeine fachärztliche Versorgung Arztgruppe: Chirurgen												
	2	3	4	5	6	7	8	9	10	11	12	13	14	15	16	17	18	
Planungsbereich	Einwohner im Planungsbereich	Verhältniszahl	Verhältniszahl angepasst	Zugelassene Ärzte	... darunter zugelassen im MVZ	Angestellte Ärzte	... darunter angestellt im MVZ	Emächtigte Ärzte	Summe der bedarfsplanungsrelevanten Ärzte	Versorgungsgrad	Versorgungsgrad im Vorjahr	Planungsbereich gesperrt (Ja / Nein)	Zahl der Zulassungsmöglichkeiten bis zur Sperrung	Zahl der Ärzte oberhalb der Sperrgrenze	Unterversorgung (Ja / Nein)	Drohende Unterversorgung (Ja / Nein)	Behandlungsfälle je Arzt für den Zeitraum der letzte 4 Quartale	

Bezirksgeschäftsstelle Leipzig

Delitzsch	112.329	42.318	41.585,9	7	0	0	0	0	7	259,2%	261,1%	Ja	0	4	Nein	Nein	3.035
Leipzig, Stadt	546.451	26.230	26.077,9	33	4	3	1,5	0	36	171,8%	177,0%	Ja	0	13	Nein	Nein	3.352
Leipziger Land	136.467	42.318	41.247,4	4	0	0	0	0	4	120,9%	122,0%	Ja	0	0,4	Nein	Nein	3.841
Muldentalkreis	120.936	42.318	41.518,2	3	0	2	2	0,5	5 §	171,7%	189,1%	Ja	0	1,8	Nein	Nein	3.315
Torgau-Oschatz	84.528	42.318	41.399,7	2	0	1	1	0	3	146,9%	146,7%	Ja	0	0,8	Nein	Nein	

Planungsblatt zur Dokumentation des Standes der vertragsärztlichen Versorgung gem. § 4 Abs 1 Satz 6 BP-RL

KV Sachsen	Arztstand: 01.01.2016 Einwohnerstand: 31.03.2015					Versorgungsebene: 2 Allgemeine fachärztliche Versorgung Arztgruppe: Frauenärzte												
	1	2	3	4	5	6	7	8	9	10	11	12	13	14	15	16	17	18
Planungsbereich	Einwohner im Planungsbereich	Verhältniszahl	Verhältniszahl angepasst	Zugelassene Ärzte	... darunter zugelassen im MVZ	Angestellte Ärzte	... darunter angestellt im MVZ	Emächtigte Ärzte	Summe der bedarfsplanungs-relevanten Ärzte	Versorgungsgrad	Versorgungsgrad im Vorjahr	Planungsbereich gesperrt (Ja / Nein)	Zahl der Zulassungsmöglichkeiten bis zur Sperrung	Zahl der Ärzte oberhalb der Sperrgrenze	Unterversorgung (Ja / Nein)	Drohende Unterversorgung (Ja / Nein)	Behandlungsfälle je Arzt für den Zeitraum der letzte 4 Quartale	

Bezirksgeschäftsstelle Chemnitz

Annaberg	38.010	6.371	6.558,9	8	0	0	0	0,25	8	§ 138,0%	138,2%	Ja	0	1,6	Nein	Nein	4.400
Aue-Schwarzenberg	59.535	6.042	6.278,8	13	0	0	0	0	13	137,1%	133,3%	Ja	0	2,6	Nein	Nein	4.303
Chemnitz, Stadt	124.824	3.733	3.876,3	35	0	4	2	0	39	121,1%	120,9%	Ja	0	3,6	Nein	Nein	5.845
Chemnitzer Land	61.362	6.371	6.678,1	12	0	1	1	0	13	141,5%	138,1%	Ja	0	2,9	Nein	Nein	4.994
Döbeln	32.409	6.371	6.605,5	6	0	1,75	1,75	0	7,75	158,0%	153,8%	Ja	0	2,4	Nein	Nein	4.128
Freiberg	66.345	6.042	6.220,2	12	0	3	3	0	15	140,6%	138,2%	Ja	0	3,3	Nein	Nein	4.876
Mittlerer Erzgebirgskreis	39.508	6.371	6.569,1	7	0	0	0	0	7	116,4%	113,0%	Ja	0	0,4	Nein	Nein	4.525
Mittweida	58.887	6.371	6.594,6	9	0	2	2	0	11	123,2%	122,6%	Ja	0	1,2	Nein	Nein	4.736
Plauen, Stadt / Vogtlandkreis	119.431	6.042	6.333,2	23	0	2,25	2	0,75	25,25	§ 133,9%	134,4%	Ja	0	4,6	Nein	Nein	4.511
Stollberg	41.105	6.371	6.605,5	7	0	2	2	0	9	144,6%	141,5%	Ja	0	2,2	Nein	Nein	5.525
Zwickau	105.603	6.042	6.283,7	24	0	4	0	0	28	166,6%	162,7%	Ja	0	9,5	Nein	Nein	4.764

Planungsblatt zur Dokumentation des Standes der vertragsärztlichen Versorgung gem. § 4 Abs 1 Satz 6 BP-RL

KV Sachsen	Arztstand: 01.01.2016 Einwohnerstand: 31.03.2015					Versorgungsebene: 2 Allgemeine fachärztliche Versorgung Arztgruppe: Frauenärzte												
	1	2	3	4	5	6	7	8	9	10	11	12	13	14	15	16	17	18
Planungsbereich	Einwohner im Planungsbereich	Verhältniszahl	Verhältniszahl angepasst	Zugelassene Ärzte	... darunter zugelassen im MVZ	Angestellte Ärzte	... darunter angestellt im MVZ	Emächtigte Ärzte	Summe der bedarfsplanungs- relevanten Ärzte	Versorgungsgrad	Versorgungsgrad im Vorjahr	Planungsbereich gesperrt (Ja / Nein)	Zahl der Zulassungs- möglichkeiten bis zur Sperrung	Zahl der Ärzte oberhalb der Sperrgrenze	Unterversorgung (Ja / Nein)	Drohende Unterversorgung (Ja / Nein)	Behandlungsfälle je Arzt für den Zeitraum der letzte 4 Quartale	

Bezirksgeschäftsstelle Dresden

Bautzen	68.573	6.042	6.186,4	14	0	1	0	0	15	135,3%	132,6%	Ja	0	2,8	Nein	Nein	4.654
Dresden, Stadt	270.766	3.733	3.713,2	78,5	0	8	2	0,25	86,5	§ 118,6%	119,2%	Ja	0	6,3	Nein	Nein	6.093
Görlitz, Stadt / Niederschlesischer Oberlausitzkreis	70.098	6.042	6.249,2	13	0	1,5	1,5	0	14,5	129,3%	127,2%	Ja	0	2,2	Nein	Nein	4.574
Hoyerswerda, Stadt / Landkreis Kamenz	86.636	6.371	6.564,0	19	0,5	1	1	0	20	151,5%	148,7%	Ja	0	5,5	Nein	Nein	4.029
Löbau-Zittau	62.733	6.042	6.388,8	12	0	0	0	0,25	12	§ 122,2%	121,0%	Ja	0	1,2	Nein	Nein	4.549
Meißen	73.657	5.619	5.753,3	13	0	1,5	1	0	14,5	113,3%	108,6%	Ja	0	0,4	Nein	Nein	4.574
Riesa-Großenhain	50.263	6.371	6.594,6	6	0	2	2	0	8	105,0%	115,6%	Nein	0,5	0	Nein	Nein	5.652
Sächsische Schweiz	65.274	6.371	6.641,8	15	0	0	0	0	15	152,6%	150,3%	Ja	0	4,2	Nein	Nein	4.218
Weißeritzkreis	59.226	6.371	6.478,7	12	0	0	0	0	12	131,3%	129,6%	Ja	0	1,9	Nein	Nein	4.284

Planungsblatt zur Dokumentation des Standes der vertragsärztlichen Versorgung gem. § 4 Abs 1 Satz 6 BP-RL

KV Sachsen	Arztstand: 01.01.2016 Einwohnerstand: 31.03.2015					Versorgungsebene: 2 Allgemeine fachärztliche Versorgung Arztgruppe: Frauenärzte											
	1	2	3	4	5	6	7	8	9	10	11	12	13	14	15	16	17
Planungsbereich	Einwohner im Planungsbereich	Verhältniszahl	Verhältniszahl angepasst	Zugelassene Ärzte	... darunter zugelassen im MVZ	Angestellte Ärzte	... darunter angestellt im MVZ	Emächtigte Ärzte	Summe der bedarfsplanungs- relevanten Ärzte	Versorgungsgrad	Versorgungsgrad im Vorjahr	Planungsbereich gesperrt (Ja / Nein)	Zahl der Zulassungs- möglichkeiten bis zur Sperrung	Zahl der Ärzte oberhalb der Sperrgrenze	Unterversorgung (Ja / Nein)	Drohende Unterversorgung (Ja / Nein)	Behandlungsfälle je Arzt für den Zeitraum der letzte 4 Quartale

Bezirksgeschäftsstelle Leipzig

Delitzsch	56.844	6.371	6.448,7	10	0	1	1	0	11	124,8%	123,7%	Ja	0	1,3	Nein	Nein	4.735
Leipzig, Stadt	280.245	3.733	3.699,4	73,5	2	11,25	6	1,75	84,75	§ 111,9%	117,3%	Ja	0	1,5	Nein	Nein	4.160
Leipziger Land	69.826	6.371	6.548,8	14	0	1	1	0	15	140,7%	139,3%	Ja	0	3,3	Nein	Nein	3.749
Muldentalkreis	61.461	6.371	6.468,5	7	0	5	5	0	12	126,3%	124,0%	Ja	0	1,6	Nein	Nein	4.148
Torgau-Oschatz	42.582	6.371	6.503,5	9	0	0	0	0,25	9	§ 137,5%	137,9%	Ja	0	1,8	Nein	Nein	4.345

Planungsblatt zur Dokumentation des Standes der vertragsärztlichen Versorgung gem. § 4 Abs 1 Satz 6 BP-RL

KV Sachsen	Arztstand: 01.01.2016 Einwohnerstand: 31.03.2015					Versorgungsebene: 2 Allgemeine fachärztliche Versorgung Arztgruppe: Hautärzte											
	1	2	3	4	5	6	7	8	9	10	11	12	13	14	15	16	17
Planungsbereich	Einwohner im Planungsbereich	Verhältniszahl	Verhältniszahl angepasst	Zugelassene Ärzte	... darunter zugelassen im MVZ	Angestellte Ärzte	... darunter angestellt im MVZ	Emächtigte Ärzte	Summe der bedarfsplanungs-relevanten Ärzte	Versorgungsgrad	Versorgungsgrad im Vorjahr	Planungsbereich gesperrt (Ja / Nein)	Zahl der Zulassungsmöglichkeiten bis zur Sperrung	Zahl der Ärzte oberhalb der Sperrgrenze	Unterversorgung (Ja / Nein)	Drohende Unterversorgung (Ja / Nein)	Behandlungsfälle je Arzt für den Zeitraum der letzte 4 Quartale

Bezirksgeschäftsstelle Chemnitz

Annaberg	74.383	41.924	40.045,8	3	0	0	0	0	3	161,5%	163,1%	Ja	0	1	Nein	Nein	
Aue-Schwarzenberg	115.729	40.042	37.931,8	4	0	1	1	0	5	163,9%	198,9%	Ja	0	1,6	Nein	Nein	7.067
Chemnitz, Stadt	244.075	21.703	20.574,4	10	0	3	1,25	0	13	109,6%	107,2%	Nein	0,5	0	Nein	Nein	5.966
Chemnitzer Land	119.497	41.924	39.412,8	4	0	1	1	0	5	164,9%	165,8%	Ja	0	1,7	Nein	Nein	7.162
Döbeln	64.042	41.924	39.798,5	3	0	0	0	0	3	186,4%	186,4%	Ja	0	1,2	Nein	Nein	
Freiberg	131.727	40.042	38.248,1	5	0	0	0	0	5	145,2%	146,5%	Ja	0	1,2	Nein	Nein	8.096
Mittlerer Erzgebirgskreis	78.387	41.924	39.991,3	1	0	0,5	0,5	0	1,5	76,5%	76,9%	Nein	1	0	Nein	Nein	
Mittweida	116.338	41.924	39.853,0	2	0	0	0	0	2	68,5%	102,8%	Nein	1,5	0	Nein	Nein	
Plauen, Stadt / Vogtlandkreis	232.002	40.042	37.643,5	8	0	2	2	0	10	162,3%	163,1%	Ja	0	3,2	Nein	Nein	6.181
Stollberg	80.179	41.924	39.798,5	3	0	0	0	0	3	148,9%	149,9%	Ja	0	0,8	Nein	Nein	
Zwickau	205.121	40.042	37.903,8	6	0	2	2	0	8	147,8%	148,5%	Ja	0	2	Nein	Nein	7.837

Planungsblatt zur Dokumentation des Standes der vertragsärztlichen Versorgung gem. § 4 Abs 1 Satz 6 BP-RL

KV Sachsen	Arztstand: 01.01.2016 Einwohnerstand: 31.03.2015					Versorgungsebene: 2 Allgemeine fachärztliche Versorgung Arztgruppe: Hautärzte												
	1	2	3	4	5	6	7	8	9	10	11	12	13	14	15	16	17	18
Planungsbereich	Einwohner im Planungsbereich	Verhältniszahl	Verhältniszahl angepasst	Zugelassene Ärzte	... darunter zugelassen im MVZ	Angestellte Ärzte	... darunter angestellt im MVZ	Emächtigte Ärzte	Summe der bedarfsplanungs-relevanten Ärzte	Versorgungsgrad	Versorgungsgrad im Vorjahr	Planungsbereich gesperrt (Ja / Nein)	Zahl der Zulassungsmöglichkeiten bis zur Sperrung	Zahl der Ärzte oberhalb der Sperrgrenze	Unterversorgung (Ja / Nein)	Drohende Unterversorgung (Ja / Nein)	Behandlungsfälle je Arzt für den Zeitraum der letzte 4 Quartale	

Bezirksgeschäftsstelle Dresden

Bautzen	135.230	40.042	38.436,3	4	0	1	1	0	5	142,1%	142,5%	Ja	0	1,1	Nein	Nein	8.076
Dresden, Stadt	535.985	21.703	21.405,7	25	0	5	0	0,25	30	§ 119,8%	122,9%	Ja	0	2,5	Nein	Nein	7.038
Görlitz, Stadt / Niederschlesischer Oberlausitzkreis	136.987	40.042	38.092,0	4	0	1	1	0	5	139,0%	139,9%	Ja	0	1	Nein	Nein	6.895
Hoyerswerda, Stadt / Landkreis Kamenz	170.861	41.924	40.020,7	7	0	0	0	0	7	164,0%	164,5%	Ja	0	2,3	Nein	Nein	7.921
Löbau-Zittau	122.839	40.042	37.363,2	4	0	0	0	0	4	121,7%	121,3%	Ja	0	0,4	Nein	Nein	7.549
Meißen	144.042	35.704	34.272,3	5,5	0	0	0	0	5,5	130,9%	132,9%	Ja	0	0,9	Nein	Nein	7.044
Riesa-Großenhain	99.719	41.924	39.853,0	4	0	0	0	0	4	159,9%	160,2%	Ja	0	1,2	Nein	Nein	7.907
Sächsische Schweiz	128.586	41.924	39.605,6	4	0	0	0	0	4	123,2%	124,2%	Ja	0	0,4	Nein	Nein	7.457
Weißeritzkreis	117.239	41.924	40.502,8	3	0	1	1	0	4	138,2%	139,9%	Ja	0	0,8	Nein	Nein	6.705

Planungsblatt zur Dokumentation des Standes der vertragsärztlichen Versorgung gem. § 4 Abs 1 Satz 6 BP-RL

KV Sachsen		Arztstand: 01.01.2016 Einwohnerstand: 31.03.2015				Versorgungsebene: 2 Allgemeine fachärztliche Versorgung Arztgruppe: Hautärzte											
1	2	3	4	5	6	7	8	9	10	11	12	13	14	15	16	17	18
Planungsbereich	Einwohner im Planungsbereich	Verhältniszahl	Verhältniszahl angepasst	Zugelassene Ärzte	... darunter zugelassen im MVZ	Angestellte Ärzte	... darunter angestellt im MVZ	Emächtigte Ärzte	Summe der bedarfsplanungs-relevanten Ärzte	Versorgungsgrad	Versorgungsgrad im Vorjahr	Planungsbereich gesperrt (Ja / Nein)	Zahl der Zulassungsmöglichkeiten bis zur Sperrung	Zahl der Ärzte oberhalb der Sperrgrenze	Unterversorgung (Ja / Nein)	Drohende Unterversorgung (Ja / Nein)	Behandlungsfälle je Arzt für den Zeitraum der letzte 4 Quartale

Bezirksgeschäftsstelle Leipzig

Delitzsch	112.329	41.924	40.674,7	5	0	0	0	0	5	181,1%	183,1%	Ja	0	2	Nein	Nein	6.881
Leipzig, Stadt	546.451	21.703	21.483,8	24	0	6	1	0	30	117,9%	121,7%	Ja	0	2	Nein	Nein	7.260
Leipziger Land	136.467	41.924	40.104,5	5	0	0	0	0	5	146,9%	148,9%	Ja	0	1,3	Nein	Nein	7.717
Muldentalkreis	120.936	41.924	40.557,3	4	0	0	0	0	4	134,1%	135,0%	Ja	0	0,7	Nein	Nein	8.160
Torgau-Oschatz	84.528	41.924	40.360,2	3	0	0	0	0	3	143,2%	143,8%	Ja	0	0,7	Nein	Nein	

Planungsblatt zur Dokumentation des Standes der vertragsärztlichen Versorgung gem. § 4 Abs 1 Satz 6 BP-RL

KV Sachsen	Arztstand: 01.01.2016 Einwohnerstand: 31.03.2015					Versorgungsebene: 2 Allgemeine fachärztliche Versorgung Arztgruppe: HNO-Ärzte											
	1	2	3	4	5	6	7	8	9	10	11	12	13	14	15	16	17
Planungsbereich	Einwohner im Planungsbereich	Verhältniszahl	Verhältniszahl angepasst	Zugelassene Ärzte	... darunter zugelassen im MVZ	Angestellte Ärzte	... darunter angestellt im MVZ	Emächtigte Ärzte	Summe der bedarfsplanungs-relevanten Ärzte	Versorgungsgrad	Versorgungsgrad im Vorjahr	Planungsbereich gesperrt (Ja / Nein)	Zahl der Zulassungsmöglichkeiten bis zur Sperrung	Zahl der Ärzte oberhalb der Sperrgrenze	Unterversorgung (Ja / Nein)	Drohende Unterversorgung (Ja / Nein)	Behandlungsfälle je Arzt für den Zeitraum der letzte 4 Quartale

Bezirksgeschäftsstelle Chemnitz

Annaberg	74.383	33.071	32.389,7	3	0	0	0	0	3	130,6%	130,6%	Ja	0	0,5	Nein	Nein	
Aue-Schwarzenberg	115.729	31.768	30.992,9	4	0	1,5	0	0	5,5	147,3%	147,7%	Ja	0	1,4	Nein	Nein	5.277
Chemnitz, Stadt	244.075	17.675	17.249,0	10	0	6,5	5	0,25	16,5 §	116,6%	119,9%	Ja	0	0,9	Nein	Nein	4.814
Chemnitzer Land	119.497	33.071	32.151,6	6	0	0	0	0	6	161,4%	161,3%	Ja	0	1,9	Nein	Nein	4.873
Döbeln	64.042	33.071	32.293,8	2	0	1	0	0	3	151,3%	150,3%	Ja	0	0,8	Nein	Nein	
Freiberg	131.727	31.768	31.113,6	5	0	2	2	0	7	165,3%	165,8%	Ja	0	2,3	Nein	Nein	4.941
Mittlerer Erzgebirgskreis	78.387	33.071	32.366,6	4	0	0	0	0	4	165,2%	164,5%	Ja	0	1,3	Nein	Nein	5.544
Mittweida	116.338	33.071	32.317,0	6	0	0	0	0	6	166,7%	165,6%	Ja	0	2	Nein	Nein	5.429
Plauen, Stadt / Vogtlandkreis	232.002	31.768	30.884,8	10	0	4	4	0,25	14 §	186,4%	202,6%	Ja	0	5,7	Nein	Nein	4.742
Stollberg	80.179	33.071	32.293,8	1	0	3	3	0,25	4 §	161,1%	171,0%	Ja	0	1,3	Nein	Nein	3.419
Zwickau	205.121	31.768	30.983,3	7	0	5	5	0	12	181,3%	180,9%	Ja	0	4,7	Nein	Nein	4.898

Planungsblatt zur Dokumentation des Standes der vertragsärztlichen Versorgung gem. § 4 Abs 1 Satz 6 BP-RL

KV Sachsen	Arztstand: 01.01.2016 Einwohnerstand: 31.03.2015					Versorgungsebene: 2 Allgemeine fachärztliche Versorgung Arztgruppe: HNO-Ärzte												
	1	2	3	4	5	6	7	8	9	10	11	12	13	14	15	16	17	18
Planungsbereich	Einwohner im Planungsbereich	Verhältniszahl	Verhältniszahl angepasst	Zugelassene Ärzte	... darunter zugelassen im MVZ	Angestellte Ärzte	... darunter angestellt im MVZ	Emächtigte Ärzte	Summe der bedarfsplanungs-relevanten Ärzte	Versorgungsgrad	Versorgungsgrad im Vorjahr	Planungsbereich gesperrt (Ja / Nein)	Zahl der Zulassungsmöglichkeiten bis zur Sperrung	Zahl der Ärzte oberhalb der Sperrgrenze	Unterversorgung (Ja / Nein)	Drohende Unterversorgung (Ja / Nein)	Behandlungsfälle je Arzt für den Zeitraum der letzte 4 Quartale	

Bezirksgeschäftsstelle Dresden

Bautzen	135.230	31.768	31.183,5	3	0	2	2	0	5	115,3%	114,9%	Ja	0	0,2	Nein	Nein	4.232
Dresden, Stadt	535.985	17.675	17.565,4	33	0	2	1	0,5	35	§ 114,7%	117,9%	Ja	0	1,5	Nein	Nein	4.987
Görlitz, Stadt / Niederschlesischer Oberlausitzkreis	136.987	31.768	31.053,2	5	0	1	1	0	6	136,0%	136,1%	Ja	0	1,1	Nein	Nein	6.083
Hoyerswerda, Stadt / Landkreis Kamenz	170.861	33.071	32.379,8	7	0	0	0	0	7	132,7%	132,3%	Ja	0	1,2	Nein	Nein	5.490
Löbau-Zittau	122.839	31.768	30.776,8	5	0	0	0	0	5	125,3%	124,1%	Ja	0	0,6	Nein	Nein	5.325
Meißen	144.042	26.943	26.447,2	5	0	2	2	0	7	128,5%	129,8%	Ja	0	1	Nein	Nein	4.984
Riesa-Großenhain	99.719	33.071	32.317,0	5	0	0	0	0	5	162,0%	161,6%	Ja	0	1,6	Nein	Nein	5.562
Sächsische Schweiz	128.586	33.071	32.221,1	3	0	3	3	0	6	150,3%	150,7%	Ja	0	1,6	Nein	Nein	4.689
Weißeritzkreis	117.239	33.071	32.558,4	3	0	0	0	0	3	83,3%	83,9%	Nein	1	0	Nein	Nein	

Planungsblatt zur Dokumentation des Standes der vertragsärztlichen Versorgung gem. § 4 Abs 1 Satz 6 BP-RL

1	2	3	4	5	6	Versorgungsebene: 2 Allgemeine fachärztliche Versorgung Arztgruppe: HNO-Ärzte											
						7	8	9	10	11	12	13	14	15	16	17	18
KV Sachsen	Arztstand: 01.01.2016 Einwohnerstand: 31.03.2015																
Planungsbereich	Einwohner im Planungsbereich	Verhältniszahl	Verhältniszahl angepasst	Zugelassene Ärzte	... darunter zugelassen im MVZ	Angestellte Ärzte	... darunter angestellt im MVZ	Emächtigte Ärzte	Summe der bedarfspannungs- relevanten Ärzte	Versorgungsgrad	Versorgungsgrad im Vorjahr	Planungsbereich gesperrt (Ja / Nein)	Zahl der Zulassungs- möglichkeiten bis zur Sperrung	Zahl der Ärzte oberhalb der Sperrgrenze	Unterversorgung (Ja / Nein)	Drohende Unterversorgung (Ja / Nein)	Behandlungsfälle je Arzt für den Zeitraum der letzte 4 Quartale

Bezirksgeschäftsstelle Leipzig

Delitzsch	112.329	33.071	32.621,2	4	0	2	0	0	6	174,2%	175,3%	Ja	0	2,2	Nein	Nein	6.293
Leipzig, Stadt	546.451	17.675	17.593,7	28	0	8,5	7	0,25	36,5	§ 117,5%	122,7%	Ja	0	2,4	Nein	Nein	5.529
Leipziger Land	136.467	33.071	32.409,6	6	0	0	0	0	6	142,5%	143,6%	Ja	0	1,4	Nein	Nein	6.220
Muldentalkreis	120.936	33.071	32.578,2	3	0	2	2	0	5	134,7%	134,7%	Ja	0	0,9	Nein	Nein	6.000
Torgau-Oschatz	84.528	33.071	32.505,5	1	0	2	2	0	3	115,4%	115,0%	Ja	0	0,1	Nein	Nein	

Planungsblatt zur Dokumentation des Standes der vertragsärztlichen Versorgung gem. § 4 Abs 1 Satz 6 BP-RL

KV Sachsen	Arztstand: 01.01.2016 Einwohnerstand: 31.03.2015					Versorgungsebene: 2 Allgemeine fachärztliche Versorgung Arztgruppe: Kinderärzte												
	1	2	3	4	5	6	7	8	9	10	11	12	13	14	15	16	17	18
Planungsbereich	Einwohner im Planungsbereich	Verhältniszahl	Verhältniszahl angepasst	Zugelassene Ärzte	... darunter zugelassen im MVZ	Angestellte Ärzte	... darunter angestellt im MVZ	Emächtigte Ärzte	Summe der bedarfsplanungs-relevanten Ärzte	Versorgungsgrad	Versorgungsgrad im Vorjahr	Planungsbereich gesperrt (Ja / Nein)	Zahl der Zulassungsmöglichkeiten bis zur Sperrung	Zahl der Ärzte oberhalb der Sperrgrenze	Unterversorgung (Ja / Nein)	Drohende Unterversorgung (Ja / Nein)	Behandlungsfälle je Arzt für den Zeitraum der letzte 4 Quartale	

Bezirksgeschäftsstelle Chemnitz

Annaberg	10.966	3.990	3.990,0	5	0	1	1	0,25	6	§ 218,3%	221,5%	Ja	0	3	Nein	Nein	3.498
Aue-Schwarzenberg	15.704	3.859	3.859,0	7	0	2	1	0,5	9	§ 221,2%	229,2%	Ja	0	4,5	Nein	Nein	3.688
Chemnitz, Stadt	32.251	2.405	2.405,0	18,5	0	3,5	2,5	1	22	§ 164,1%	171,9%	Ja	0	7,3	Nein	Nein	4.444
Chemnitzer Land	16.069	3.990	3.990,0	9	0	2	2	0	11	273,1%	265,8%	Ja	0	6,6	Nein	Nein	3.673
Döbeln	8.466	3.990	3.990,0	3	0	1	0	0	4	188,5%	182,2%	Ja	0	1,7	Nein	Nein	5.417
Freiberg	18.712	3.859	3.859,0	4	0	1	1	0	5	103,1%	101,6%	Nein	0,5	0	Nein	Nein	4.777
Mittlerer Erzgebirgskreis	11.271	3.990	3.990,0	4	0	0	0	0	4	141,6%	171,4%	Ja	0	0,9	Nein	Nein	5.314
Mittweida	15.871	3.990	3.990,0	9	1	1	1	0	10	251,4%	243,3%	Ja	0	5,6	Nein	Nein	3.998
Plauen, Stadt / Vogtlandkreis	30.200	3.859	3.859,0	13,5	0	3	3	0	16,5	210,8%	204,8%	Ja	0	7,9	Nein	Nein	4.376
Stollberg	11.107	3.990	3.990,0	5	0	0	0	0	5	179,6%	176,5%	Ja	0	1,9	Nein	Nein	3.754
Zwickau	27.134	3.859	3.859,0	6	0	7,25	7,25	0,5	13,25	§ 188,4%	188,8%	Ja	0	5,6	Nein	Nein	4.459

Planungsblatt zur Dokumentation des Standes der vertragsärztlichen Versorgung gem. § 4 Abs 1 Satz 6 BP-RL

KV Sachsen	Arztstand: 01.01.2016 Einwohnerstand: 31.03.2015					Versorgungsebene: 2 Allgemeine fachärztliche Versorgung Arztgruppe: Kinderärzte											
	1	2	3	4	5	6	7	8	9	10	11	12	13	14	15	16	17
Planungsbereich	Einwohner im Planungsgebiet	Verhältniszahl	Verhältniszahl angepasst	Zugelassene Ärzte	... darunter zugelassen im MVZ	Angestellte Ärzte	... darunter angestellt im MVZ	Emächtigte Ärzte	Summe der bedarfsplanungs-relevanten Ärzte	Versorgungsgrad	Versorgungsgrad im Vorjahr	Planungsbereich gesperrt (Ja / Nein)	Zahl der Zulassungsmöglichkeiten bis zur Sperrung	Zahl der Ärzte oberhalb der Sperrgrenze	Unterversorgung (Ja / Nein)	Drohende Unterversorgung (Ja / Nein)	Behandlungsfälle je Arzt für den Zeitraum der letzte 4 Quartale

Bezirksgeschäftsstelle Dresden

Bautzen	20.116	3.859	3.859,0	8	0	1	1	0	9	172,7%	168,9%	Ja	0	3,3	Nein	Nein	4.307
Dresden, Stadt	80.891	2.405	2.405,0	48,5	0	8,5	6,5	1	57 §	169,5%	167,0%	Ja	0	20	Nein	Nein	4.167
Görlitz, Stadt / Niederschlesischer Oberlausitzkreis	19.185	3.859	3.859,0	10	0	1	1	0,5	11 §	221,3%	229,3%	Ja	0	5,5	Nein	Nein	4.841
Hoyerswerda, Stadt / Landkreis Kamenz	24.542	3.990	3.990,0	11	0	3,25	2	0	14,25	231,7%	211,6%	Ja	0	7,5	Nein	Nein	4.326
Löbau-Zittau	16.398	3.859	3.859,0	8	0	1	1	0	9	211,8%	180,7%	Ja	0	4,3	Nein	Nein	3.668
Meißen	22.271	3.587	3.587,0	12	0	2	1	0	14	225,5%	224,2%	Ja	0	7,2	Nein	Nein	4.435
Riesa-Großenhain	13.436	3.990	3.990,0	7	0	1	1	0,5	8 §	237,6%	276,8%	Ja	0	4,3	Nein	Nein	5.189
Sächsische Schweiz	18.562	3.990	3.990,0	13	0	0	0	0	13	279,4%	275,8%	Ja	0	7,9	Nein	Nein	3.948
Weißeritzkreis	18.240	3.990	3.990,0	5	0	2	2	0	7	153,1%	152,3%	Ja	0	2	Nein	Nein	4.049

Planungsblatt zur Dokumentation des Standes der vertragsärztlichen Versorgung gem. § 4 Abs 1 Satz 6 BP-RL

KV Sachsen	Arztstand: 01.01.2016 Einwohnerstand: 31.03.2015					Versorgungsebene: 2 Allgemeine fachärztliche Versorgung Arztgruppe: Kinderärzte												
	1	2	3	4	5	6	7	8	9	10	11	12	13	14	15	16	17	18
Planungsbereich	Einwohner im Planungsbereich	Verhältniszahl	Verhältniszahl angepasst	Zugelassene Ärzte	... darunter zugelassen im MVZ	Angestellte Ärzte	... darunter angestellt im MVZ	Emächtigte Ärzte	Summe der bedarfsplanungs-relevanten Ärzte	Versorgungsgrad	Versorgungsgrad im Vorjahr	Planungsbereich gesperrt (Ja / Nein)	Zahl der Zulassungsmöglichkeiten bis zur Sperrung	Zahl der Ärzte oberhalb der Sperrgrenze	Unterversorgung (Ja / Nein)	Drohende Unterversorgung (Ja / Nein)	Behandlungsfälle je Arzt für den Zeitraum der letzte 4 Quartale	

Bezirksgeschäftsstelle Leipzig

Delitzsch	15.708	3.990	3.990,0	10	0	0	0	0	10	254,0%	249,6%	Ja	0	5,7	Nein	Nein	4.103
Leipzig, Stadt	77.975	2.405	2.405,0	43	2	11	5,5	2,25	54	§ 166,6%	179,8%	Ja	0	18,4	Nein	Nein	4.137
Leipziger Land	19.309	3.990	3.990,0	8	0	2	2	0,25	10	§ 206,6%	209,4%	Ja	0	4,7	Nein	Nein	3.472
Muldentalkreis	17.405	3.990	3.990,0	8	0	1	1	0	9	206,3%	201,9%	Ja	0	4,2	Nein	Nein	4.013
Torgau-Oschatz	11.579	3.990	3.990,0	4	0	1	1	0	5	172,3%	166,2%	Ja	0	1,8	Nein	Nein	3.792

Planungsblatt zur Dokumentation des Standes der vertragsärztlichen Versorgung gem. § 4 Abs 1 Satz 6 BP-RL

KV Sachsen	Arztstand: 01.01.2016 Einwohnerstand: 31.03.2015					Versorgungsebene: 2 Allgemeine fachärztliche Versorgung Arztgruppe: Nervenärzte											
	1	2	3	4	5	6	7	8	9	10	11	12	13	14	15	16	17
Planungsbereich	Einwohner im Planungsbereich	Verhältniszahl	Verhältniszahl angepasst	Zugelassene Ärzte	... darunter zugelassen im MVZ	Angestellte Ärzte	... darunter angestellt im MVZ	Emächtigte Ärzte	Summe der bedarfsplanungs-relevanten Ärzte	Versorgungsgrad	Versorgungsgrad im Vorjahr	Planungsbereich gesperrt (Ja / Nein)	Zahl der Zulassungsmöglichkeiten bis zur Sperrung	Zahl der Ärzte oberhalb der Sperrgrenze	Unterversorgung (Ja / Nein)	Drohende Unterversorgung (Ja / Nein)	Behandlungsfälle je Arzt für den Zeitraum der letzte 4 Quartale

Bezirksgeschäftsstelle Chemnitz

Annaberg	74.383	31.938	30.654,1	4	0	0	0	0	4	164,8%	166,2%	Ja	0	1,3	Nein	Nein	4.690
Aue-Schwarzenberg	115.729	31.183	29.704,9	3	0	3	2	0	6	154,0%	155,5%	Ja	0	1,7	Nein	Nein	2.970
Chemnitz, Stadt	244.075	13.745	13.101,7	19	0	4	3	0	23	123,5%	125,5%	Ja	0	2,5	Nein	Nein	4.056
Chemnitzer Land	119.497	31.938	30.216,5	4	0	2	2	0	6	151,7%	152,4%	Ja	0	1,7	Nein	Nein	3.777
Döbeln	64.042	31.938	30.481,6	1	0	2,75	2,75	0	3,75	178,5%	142,6%	Ja	0	1,5	Nein	Nein	3.024
Freiberg	131.727	31.183	29.929,4	4	0	1	1	0	5	113,6%	114,5%	Ja	0	0,2	Nein	Nein	3.682
Mittlerer Erzgebirgskreis	78.387	31.938	30.615,8	3	0	0	0	0	3	117,2%	117,5%	Ja	0	0,2	Nein	Nein	
Mittweida	116.338	31.938	30.520,0	4	2	3	3	0	7	183,6%	183,4%	Ja	0	2,8	Nein	Nein	4.633
Plauen, Stadt / Vogtlandkreis	232.002	31.183	29.502,2	11	0	1	1	0	12	152,6%	153,2%	Ja	0	3,4	Nein	Nein	4.719
Stollberg	80.179	31.938	30.481,6	3	0	0	0	0	3	114,1%	114,6%	Ja	0	0,1	Nein	Nein	
Zwickau	205.121	31.183	29.686,2	12	0	3	3	0,5	15 §	217,1%	225,1%	Ja	0	7,4	Nein	Nein	3.762

Planungsblatt zur Dokumentation des Standes der vertragsärztlichen Versorgung gem. § 4 Abs 1 Satz 6 BP-RL

KV Sachsen	Arztstand: 01.01.2016 Einwohnerstand: 31.03.2015					Versorgungsebene: 2 Allgemeine fachärztliche Versorgung Arztgruppe: Nervenärzte											
	1	2	3	4	5	6	7	8	9	10	11	12	13	14	15	16	17
Planungsbereich	Einwohner im Planungsgebiet	Verhältniszahl	Verhältniszahl angepasst	Zugelassene Ärzte	... darunter zugelassen im MVZ	Angestellte Ärzte	... darunter angestellt im MVZ	Emächtigte Ärzte	Summe der bedarfsplanungs-relevanten Ärzte	Versorgungsgrad	Versorgungsgrad im Vorjahr	Planungsbereich gesperrt (Ja / Nein)	Zahl der Zulassungsmöglichkeiten bis zur Sperrung	Zahl der Ärzte oberhalb der Sperrgrenze	Unterversorgung (Ja / Nein)	Drohende Unterversorgung (Ja / Nein)	Behandlungsfälle je Arzt für den Zeitraum der letzte 4 Quartale

Bezirksgeschäftsstelle Dresden

Bautzen	135.230	31.183	30.060,4	7	0	0	0	0	7	155,6%	155,8%	Ja	0	2,1	Nein	Nein	4.310
Dresden, Stadt	535.985	13.745	13.575,9	37,8	1	10,75	9	0	48,55	123,0%	125,0%	Ja	0	5,2	Nein	Nein	3.551
Görlitz, Stadt / Niederschlesischer Oberlausitzkreis	136.987	31.183	29.817,2	7	0	1	1	0	8	174,1%	175,1%	Ja	0	2,9	Nein	Nein	3.802
Hoyerswerda, Stadt / Landkreis Kamenz	170.861	31.938	30.634,9	6	0	2	2	1	8 §	143,4%	161,7%	Ja	0	1,9	Nein	Nein	3.699
Löbau-Zittau	122.839	31.183	29.302,7	4	0	1	1	0,5	5 §	119,3%	166,3%	Ja	0	0,4	Nein	Ja	3.280
Meißen	144.042	28.921	27.879,8	6	0	1	1	0	7	135,5%	137,4%	Ja	0	1,3	Nein	Nein	3.849
Riesa-Großenhain	99.719	31.938	30.520,0	3	0	2	2	0	5	153,0%	122,6%	Ja	0	1,4	Nein	Nein	4.502
Sächsische Schweiz	128.586	31.938	30.347,5	3	0	3	3	0	6	141,6%	154,5%	Ja	0	1,3	Nein	Nein	3.208
Weißeritzkreis	117.239	31.938	30.963,9	5	0	0	0	0	5	132,1%	133,6%	Ja	0	0,8	Nein	Nein	4.776

Planungsblatt zur Dokumentation des Standes der vertragsärztlichen Versorgung gem. § 4 Abs 1 Satz 6 BP-RL

KV Sachsen	Arztstand: 01.01.2016 Einwohnerstand: 31.03.2015					Versorgungsebene: 2 Allgemeine fachärztliche Versorgung Arztgruppe: Nervenärzte												
	1	2	3	4	5	6	7	8	9	10	11	12	13	14	15	16	17	18
Planungsbereich	Einwohner im Planungsbereich	Verhältniszahl	Verhältniszahl angepasst	Zugelassene Ärzte	... darunter zugelassen im MVZ	Angestellte Ärzte	... darunter angestellt im MVZ	Emächtigte Ärzte	Summe der bedarfsplanungs-relevanten Ärzte	Versorgungsgrad	Versorgungsgrad im Vorjahr	Planungsbereich gesperrt (Ja / Nein)	Zahl der Zulassungsmöglichkeiten bis zur Sperrung	Zahl der Ärzte oberhalb der Sperrgrenze	Unterversorgung (Ja / Nein)	Drohende Unterversorgung (Ja / Nein)	Behandlungsfälle je Arzt für den Zeitraum der letzte 4 Quartale	

Bezirksgeschäftsstelle Leipzig

Delitzsch	112.329	31.938	31.082,1	2	0	3,5	3,5	0	5,5	152,2%	153,8%	Ja	0	1,5	Nein	Nein	4.425
Leipzig, Stadt	546.451	13.745	13.619,9	40,4	1	8,25	8	0,25	48,65	121,3%	125,7%	Ja	0	4,6	Nein	Nein	3.563
Leipziger Land	136.467	31.938	30.692,4	4	0	2	2	0	6	134,9%	136,6%	Ja	0	1,1	Nein	Nein	4.363
Muldentalkreis	120.936	31.938	31.005,4	3,5	0	1	1	0	4,5	115,4%	116,0%	Ja	0	0,2	Nein	Nein	3.688
Torgau-Oschatz	84.528	31.938	30.868,1	2	0	2	2	0	4	146,1%	146,4%	Ja	0	1	Nein	Nein	4.615

Planungsblatt zur Dokumentation des Standes der vertragsärztlichen Versorgung gem. § 4 Abs 1 Satz 6 BP-RL

KV Sachsen	Arztstand: 01.01.2016 Einwohnerstand: 31.03.2015					Versorgungsebene: 2 Allgemeine fachärztliche Versorgung Arztgruppe: Orthopäden											
	1	2	3	4	5	6	7	8	9	10	11	12	13	14	15	16	17
Planungsbereich	Einwohner im Planungsbereich	Verhältniszahl	Verhältniszahl angepasst	Zugelassene Ärzte	... darunter zugelassen im MVZ	Angestellte Ärzte	... darunter angestellt im MVZ	Emächtigte Ärzte	Summe der bedarfsplanungs-relevanten Ärzte	Versorgungsgrad	Versorgungsgrad im Vorjahr	Planungsbereich gesperrt (Ja / Nein)	Zahl der Zulassungsmöglichkeiten bis zur Sperrung	Zahl der Ärzte oberhalb der Sperrgrenze	Unterversorgung (Ja / Nein)	Drohende Unterversorgung (Ja / Nein)	Behandlungsfälle je Arzt für den Zeitraum der letzte 4 Quartale

Bezirksgeschäftsstelle Chemnitz

Annaberg	74.383	26.281	24.924,9	4	0	0	0	0	4	134,0%	135,8%	Ja	0	0,7	Nein	Nein	6.002
Aue-Schwarzenberg	115.729	23.813	22.367,6	6	0	1	0	0	7	135,3%	137,2%	Ja	0	1,3	Nein	Nein	5.095
Chemnitz, Stadt	244.075	14.101	13.256,4	19	1	4	2	0	23	124,9%	127,3%	Ja	0	2,8	Nein	Nein	5.522
Chemnitzer Land	119.497	26.281	24.472,9	6	0	1,25	0,25	0	7,25	148,5%	144,4%	Ja	0	1,9	Nein	Nein	5.948
Döbeln	64.042	26.281	24.746,2	2	0	2	2	0	4	154,6%	154,9%	Ja	0	1,2	Nein	Nein	5.578
Freiberg	131.727	23.813	22.584,2	6	0	1	1	0	7	120,0%	121,3%	Ja	0	0,6	Nein	Nein	5.488
Mittlerer Erzgebirgskreis	78.387	26.281	24.885,5	4	0	0	0	0	4	127,0%	127,9%	Ja	0	0,5	Nein	Nein	6.723
Mittweida	116.338	26.281	24.785,6	4	0	2	1	0	6	127,8%	128,1%	Ja	0	0,8	Nein	Nein	5.002
Plauen, Stadt / Vogtlandkreis	232.002	23.813	22.174,7	16	0	2	1	0	18	172,0%	173,3%	Ja	0	6,5	Nein	Nein	4.403
Stollberg	80.179	26.281	24.746,2	5	0	0	0	0	5	154,3%	155,7%	Ja	0	1,4	Nein	Nein	5.968
Zwickau	205.121	23.813	22.350,9	14	0	7,25	6,25	0	21,25	231,5%	233,1%	Ja	0	11,2	Nein	Nein	4.530

Planungsblatt zur Dokumentation des Standes der vertragsärztlichen Versorgung gem. § 4 Abs 1 Satz 6 BP-RL

KV Sachsen	Arztstand: 01.01.2016 Einwohnerstand: 31.03.2015					Versorgungsebene: 2 Allgemeine fachärztliche Versorgung Arztgruppe: Orthopäden											
	1	2	3	4	5	6	7	8	9	10	11	12	13	14	15	16	17
Planungsbereich	Einwohner im Planungsgebiet	Verhältniszahl	Verhältniszahl angepasst	Zugelassene Ärzte	... darunter zugelassen im MVZ	Angestellte Ärzte	... darunter angestellt im MVZ	Emächtigte Ärzte	Summe der bedarfsplanungsrelevanten Ärzte	Versorgungsgrad	Versorgungsgrad im Vorjahr	Planungsbereich gesperrt (Ja / Nein)	Zahl der Zulassungsmöglichkeiten bis zur Sperrung	Zahl der Ärzte oberhalb der Sperrgrenze	Unterversorgung (Ja / Nein)	Drohende Unterversorgung (Ja / Nein)	Behandlungsfälle je Arzt für den Zeitraum der letzte 4 Quartale

Bezirksgeschäftsstelle Dresden

Bautzen	135.230	23.813	22.712,8	7	0	1	0	0	8	134,4%	134,9%	Ja	0	1,5	Nein	Nein	5.895
Dresden, Stadt	535.985	14.101	13.876,8	41	4	5,25	5	0	46,25	119,7%	121,9%	Ja	0	3,8	Nein	Nein	4.901
Görlitz, Stadt / Niederschlesischer Oberlausitzkreis	136.987	23.813	22.477,1	6	0	1,25	0	0	7,25	119,0%	119,9%	Ja	0	0,6	Nein	Nein	6.024
Hoyerswerda, Stadt / Landkreis Kamenz	170.861	26.281	24.906,5	8	0	1	1	0	9	131,2%	131,8%	Ja	0	1,5	Nein	Nein	5.741
Löbau-Zittau	122.839	23.813	21.981,8	6	0	1	1	0	7	125,3%	125,1%	Ja	0	0,9	Nein	Nein	5.945
Meißen	144.042	22.298	21.267,8	4	0	3,5	3,5	0	7,5	110,7%	112,6%	Ja	0	0,1	Nein	Nein	5.822
Riesa-Großenhain	99.719	26.281	24.785,6	6	0	0	0	0	6	149,1%	124,8%	Ja	0	1,6	Nein	Nein	5.766
Sächsische Schweiz	128.586	26.281	24.609,5	7	0	0	0	0	7	134,0%	154,6%	Ja	0	1,3	Nein	Nein	5.082
Weißeritzkreis	117.239	26.281	25.250,8	5	0	1	1	0	6	129,2%	131,1%	Ja	0	0,9	Nein	Nein	5.060

Planungsblatt zur Dokumentation des Standes der vertragsärztlichen Versorgung gem. § 4 Abs 1 Satz 6 BP-RL

KV Sachsen	Arztstand: 01.01.2016 Einwohnerstand: 31.03.2015					Versorgungsebene: 2 Allgemeine fachärztliche Versorgung Arztgruppe: Orthopäden											
	1	2	3	4	5	6	7	8	9	10	11	12	13	14	15	16	17
Planungsbereich	Einwohner im Planungsbereich	Verhältniszahl	Verhältniszahl angepasst	Zugelassene Ärzte	... darunter zugelassen im MVZ	Angestellte Ärzte	... darunter angestellt im MVZ	Emächtigte Ärzte	Summe der bedarfsplanungs- relevanten Ärzte	Versorgungsgrad	Versorgungsgrad im Vorjahr	Planungsbereich gesperrt (Ja / Nein)	Zahl der Zulassungs- möglichkeiten bis zur Sperrung	Zahl der Ärzte oberhalb der Sperrgrenze	Unterversorgung (Ja / Nein)	Drohende Unterversorgung (Ja / Nein)	Behandlungsfälle je Arzt für den Zeitraum der letzte 4 Quartale

Bezirksgeschäftsstelle Leipzig

Delitzsch	112.329	26.281	25.374,3	6	0	1	1	0	7	158,1%	160,2%	Ja	0	2,1	Nein	Nein	6.644
Leipzig, Stadt	546.451	14.101	13.934,6	39,5	1	8,75	7,25	0	48,25	123,0%	129,7%	Ja	0	5,2	Nein	Nein	5.137
Leipziger Land	136.467	26.281	24.967,0	6	0	2	2	0	8	146,4%	148,6%	Ja	0	2	Nein	Nein	5.224
Muldentalkreis	120.936	26.281	25.292,8	3	0	2,5	2,5	0	5,5	115,0%	116,0%	Ja	0	0,2	Nein	Nein	5.722
Torgau-Oschatz	84.528	26.281	25.148,3	2	0	2	2	0	4	119,0%	119,7%	Ja	0	0,3	Nein	Nein	5.928

Planungsblatt zur Dokumentation des Standes der vertragsärztlichen Versorgung gem. § 4 Abs 1 Satz 6 BP-RL

KV Sachsen	Arztstand: 01.01.2016 Einwohnerstand: 31.03.2015					Versorgungsebene: 2 Allgemeine fachärztliche Versorgung Arztgruppe: Psychotherapeuten											
	1	2	3	4	5	6	7	8	9	10	11	12	13	14	15	16	17
Planungsbereich	Einwohner im Planungsbereich	Verhältniszahl	Verhältniszahl angepasst	Zugelassene Psychotherapeuten	... darunter zugelassen im MVZ	Angestellte Psychotherapeuten	... darunter angestellt im MVZ	Einmältige Psychotherapeuten	Summe der bedarfsplanungsrelevanten PT	Versorgungsgrad	Versorgungsgrad im Vorjahr	Planungsbereich gesperrt (Ja / Nein)	Zahl der Zulassungsmöglichkeiten bis zur Sperrung	Zahl der Ärzte oberhalb der Sperrgrenze	Unterversorgung (Ja / Nein)	Drohende Unterversorgung (Ja / Nein)	Behandlungsfälle je Arzt für den Zeitraum der letzte 4 Quartale

Bezirksgeschäftsstelle Chemnitz

Annaberg	74.383	8.587	9.207,0	9	0	0	0	0,5	9	§ 111,4%	101,4%	Ja	0	0,1	Nein	Nein	254
Aue-Schwarzenberg	115.729	5.953	6.470,3	18,5	0	1	1	1,25	19,5	§ 109,0%	112,5%	Nein	0,5	0	Nein	Nein	294
Chemnitz, Stadt	244.075	3.079	3.342,9	87	0	5	5	0,5	92	§ 126,0%	125,9%	Ja	0	11,7	Nein	Nein	234
Chemnitzer Land	119.497	8.587	9.452,6	14	0	0,75	0,75	0,5	14,75	§ 116,7%	117,4%	Ja	0	0,9	Nein	Nein	261
Döbeln	64.042	8.587	9.301,4	9,5	0	0	0	0,5	9,5	§ 138,0%	140,8%	Ja	0	1,9	Nein	Nein	218
Freiberg	131.727	5.953	6.382,8	22,5	0	2	0	0	24,5	§ 118,7%	116,3%	Ja	0	1,8	Nein	Nein	305
Mittlerer Erzgebirgskreis	78.387	8.587	9.228,4	10	0	0	0	0,5	10	§ 117,7%	119,3%	Ja	0	0,7	Nein	Nein	313
Mittweida	116.338	8.587	9.280,8	16,5	0	5	4,5	0,5	21,5	§ 171,5%	166,3%	Ja	0	7,7	Nein	Nein	239
Plauen, Stadt / Vogtlandkreis	232.002	5.953	6.553,1	40	0	1	1	2	41	§ 115,8%	119,1%	Ja	0	2,1	Nein	Nein	312
Stollberg	80.179	8.587	9.301,4	10	0	0	0	0	10	§ 116,0%	112,6%	Ja	0	0,5	Nein	Nein	233
Zwickau	205.121	5.953	6.478,1	51,5	0	0	0	1	51,5	§ 162,6%	168,9%	Ja	0	16,7	Nein	Nein	260

Planungsblatt zur Dokumentation des Standes der vertragsärztlichen Versorgung gem. § 4 Abs 1 Satz 6 BP-RL

KV Sachsen	Arztstand: 01.01.2016 Einwohnerstand: 31.03.2015					Versorgungsebene: 2 Allgemeine fachärztliche Versorgung Arztgruppe: Psychotherapeuten											
	1	2	3	4	5	6	7	8	9	10	11	12	13	14	15	16	17
Planungsbereich	Einwohner im Planungsbereich	Verhältniszahl	Verhältniszahl angepasst	Zugelassene Psychotherapeuten	... darunter zugelassen im MVZ	Angestellte Psychotherapeuten	... darunter angestellt im MVZ	Einmündige Psychotherapeuten	Summe der bedarfsplanungsrelevanten PT	Versorgungsgrad	Versorgungsgrad im Vorjahr	Planungsbereich gesperrt (Ja / Nein)	Zahl der Zulassungsmöglichkeiten bis zur Sperrung	Zahl der Ärzte oberhalb der Sperrgrenze	Unterversorgung (Ja / Nein)	Drohende Unterversorgung (Ja / Nein)	Behandlungsfälle je Arzt für den Zeitraum der letzte 4 Quartale

Bezirksgeschäftsstelle Dresden

Bautzen	135.230	5.953	6.332,8	26	0	0	0	0	26	121,8%	111,9%	Ja	0	2,5	Nein	Nein	277
Dresden, Stadt	535.985	3.079	3.141,8	220,1	0	8,75	5	2,5	228,85	§ 134,1%	135,5%	Ja	0	41,3	Nein	Nein	241
Görlitz, Stadt / Niederschlesischer Oberlausitzkreis	136.987	5.953	6.426,3	23,5	0	0	0	1	23,5	§ 110,2%	112,6%	Ja	0	0,1	Nein	Nein	256
Hoyerswerda, Stadt / Landkreis Kamenz	170.861	8.587	9.217,3	22,5	0	2,5	1	0,5	25	§ 134,9%	129,2%	Ja	0	4,6	Nein	Nein	293
Löbau-Zittau	122.839	5.953	6.637,6	21	0	0	0	0,5	21	§ 113,5%	107,0%	Ja	0	0,7	Nein	Nein	311
Meißen	144.042	7.496	7.974,2	26,2	0	0	0	0,5	26,2	§ 145,0%	121,7%	Ja	0	6,3	Nein	Nein	407
Riesa-Großenhain	99.719	8.587	9.280,8	13,5	0	1	1	0	14,5	135,0%	113,7%	Ja	0	2,7	Nein	Nein	406
Sächsische Schweiz	128.586	8.587	9.376,1	21	0	2	2	0,5	23	§ 167,7%	160,9%	Ja	0	7,9	Nein	Nein	347
Weißeritzkreis	117.239	8.587	9.043,8	22	0	0,5	0,5	0	22,5	173,6%	163,4%	Ja	0	8,2	Nein	Nein	245

Planungsblatt zur Dokumentation des Standes der vertragsärztlichen Versorgung gem. § 4 Abs 1 Satz 6 BP-RL

KV Sachsen		Arztstand: 01.01.2016 Einwohnerstand: 31.03.2015				Versorgungsebene: 2 Allgemeine fachärztliche Versorgung Arztgruppe: Psychotherapeuten											
1	2	3	4	5	6	7	8	9	10	11	12	13	14	15	16	17	18
Planungsbereich	Einwohner im Planungsbereich	Verhältniszahl	Verhältniszahl angepasst	Zugelassene Psychotherapeuten	... darunter zugelassen im MVZ	Angestellte Psychotherapeuten	... darunter angestellt im MVZ	Einmündige Psychotherapeuten	Summe der bedarfsplanungsrelevanten PT	Versorgungsgrad	Versorgungsgrad im Vorjahr	Planungsbereich gesperrt (Ja / Nein)	Zahl der Zulassungsmöglichkeiten bis zur Sperrung	Zahl der Ärzte oberhalb der Sperrgrenze	Unterversorgung (Ja / Nein)	Drohende Unterversorgung (Ja / Nein)	Behandlungsfälle je Arzt für den Zeitraum der letzte 4 Quartale

Bezirksgeschäftsstelle Leipzig

Delitzsch	112.329	8.587	8.984,6	14	0	0,5	0,5	0,5	14,5	§ 116,0%	114,6%	Ja	0	0,8	Nein	Nein	263
Leipzig, Stadt	546.451	3.079	3.125,2	221,3	1	3	2	3	224,3	§ 128,3%	132,9%	Ja	0	32	Nein	Nein	219
Leipziger Land	136.467	8.587	9.186,4	20,5	0	2	2	0	22,5	151,5%	142,7%	Ja	0	6,2	Nein	Nein	262
Muldentalkreis	120.936	8.587	9.024,1	15	0	0,5	0	0,5	15,5	§ 115,7%	116,7%	Ja	0	0,8	Nein	Nein	280
Torgau-Oschatz	84.528	8.587	9.094,5	9,5	0	2	2	0,5	11,5	§ 123,7%	120,4%	Ja	0	1,3	Nein	Nein	414

Planungsblatt zur Dokumentation des Standes der vertragsärztlichen Versorgung gem. § 4 Abs 1 Satz 6 BP-RL

KV Sachsen	Arztstand: 01.01.2016 Einwohnerstand: 31.03.2015					Versorgungsebene: 2 Allgemeine fachärztliche Versorgung Arztgruppe: Urologen												
	1	2	3	4	5	6	7	8	9	10	11	12	13	14	15	16	17	18
Planungsbereich	Einwohner im Planungsbereich	Verhältniszahl	Verhältniszahl angepasst	Zugelassene Ärzte	... darunter zugelassen im MVZ	Angestellte Ärzte	... darunter angestellt im MVZ	Emächtigte Ärzte	Summe der bedarfsplanungs-relevanten Ärzte	Versorgungsgrad	Versorgungsgrad im Vorjahr	Planungsbereich gesperrt (Ja / Nein)	Zahl der Zulassungsmöglichkeiten bis zur Sperrung	Zahl der Ärzte oberhalb der Sperrgrenze	Unterversorgung (Ja / Nein)	Drohende Unterversorgung (Ja / Nein)	Behandlungsfälle je Arzt für den Zeitraum der letzte 4 Quartale	

Bezirksgeschäftsstelle Chemnitz

Annaberg	74.383	49.573	43.014,5	3	0	0	0	0	3	173,5%	181,8%	Ja	0	1,1	Nein	Nein	
Aue-Schwarzenberg	115.729	47.189	39.954,9	4	0	0	0	0	4	138,1%	144,1%	Ja	0	0,8	Nein	Nein	5.781
Chemnitz, Stadt	244.075	28.476	24.159,0	11,5	0	3	2	0	14,5	143,5%	148,6%	Ja	0	3,4	Nein	Nein	5.606
Chemnitzer Land	119.497	49.573	41.061,3	4	0	0	0	0	4	137,4%	141,5%	Ja	0	0,8	Nein	Nein	7.447
Döbeln	64.042	49.573	42.226,3	2	0	0	0	0	2	131,9%	135,0%	Ja	0	0,3	Nein	Nein	
Freiberg	131.727	47.189	40.945,9	4	0	1	1	0	5	155,4%	160,3%	Ja	0	1,5	Nein	Nein	4.828
Mittlerer Erzgebirgskreis	78.387	49.573	42.836,0	3	0	0	0	0	3	163,9%	169,8%	Ja	0	1	Nein	Nein	
Mittweida	116.338	49.573	42.399,8	1	0	2,5	1,5	0	3,5	127,6%	111,9%	Ja	0	0,5	Nein	Nein	4.278
Plauen, Stadt / Vogtlandkreis	232.002	47.189	39.086,6	6	0	2	2	0	8	134,8%	139,1%	Ja	0	1,5	Nein	Nein	5.999
Stollberg	80.179	49.573	42.226,3	2	0	0,5	0,5	0	2,5	131,7%	109,0%	Ja	0	0,4	Nein	Nein	
Zwickau	205.121	47.189	39.874,7	5	0	5	4	0	10	194,4%	200,1%	Ja	0	4,3	Nein	Nein	4.721

Planungsblatt zur Dokumentation des Standes der vertragsärztlichen Versorgung gem. § 4 Abs 1 Satz 6 BP-RL

KV Sachsen	Arztstand: 01.01.2016 Einwohnerstand: 31.03.2015					Versorgungsebene: 2 Allgemeine fachärztliche Versorgung Arztgruppe: Urologen											
	1	2	3	4	5	6	7	8	9	10	11	12	13	14	15	16	17
Planungsbereich	Einwohner im Planungsbereich	Verhältniszahl	Verhältniszahl angepasst	Zugelassene Ärzte	... darunter zugelassen im MVZ	Angestellte Ärzte	... darunter angestellt im MVZ	Emächtigte Ärzte	Summe der bedarfsplanungs-relevanten Ärzte	Versorgungsgrad	Versorgungsgrad im Vorjahr	Planungsbereich gesperrt (Ja / Nein)	Zahl der Zulassungsmöglichkeiten bis zur Sperrung	Zahl der Ärzte oberhalb der Sperrgrenze	Unterversorgung (Ja / Nein)	Drohende Unterversorgung (Ja / Nein)	Behandlungsfälle je Arzt für den Zeitraum der letzte 4 Quartale

Bezirksgeschäftsstelle Dresden

Bautzen	135.230	47.189	41.545,2	4	0	0	0	0	4	122,9%	125,9%	Ja	0	0,4	Nein	Nein	7.590
Dresden, Stadt	535.985	28.476	27.243,0	21,5	0	1	1	0	22,5	114,4%	118,2%	Ja	0	0,9	Nein	Nein	6.670
Görlitz, Stadt / Niederschlesischer Oberlausitzkreis	136.987	47.189	40.441,0	6	0	0	0	0	6	177,1%	182,0%	Ja	0	2,3	Nein	Nein	6.500
Hoyerswerda, Stadt / Landkreis Kamenz	170.861	49.573	42.925,3	5	0	0	0	0	5	125,6%	128,5%	Ja	0	0,6	Nein	Nein	7.219
Löbau-Zittau	122.839	47.189	38.256,1	4	0	0	0	0	4	124,6%	126,9%	Ja	0	0,5	Nein	Nein	6.780
Meißen	144.042	45.200	39.794,1	5	0	0	0	0	5	138,1%	143,1%	Ja	0	1	Nein	Nein	5.380
Riesa-Großenhain	99.719	49.573	42.399,8	1	0	2	2	0	3	127,6%	130,3%	Ja	0	0,4	Nein	Nein	
Sächsische Schweiz	128.586	49.573	41.636,4	3	0	1	1	0	4	129,5%	133,2%	Ja	0	0,6	Nein	Nein	6.348
Weißeritzkreis	117.239	49.573	44.486,8	3	0	0	0	0	3	113,8%	117,8%	Ja	0	0,1	Nein	Nein	

Planungsblatt zur Dokumentation des Standes der vertragsärztlichen Versorgung gem. § 4 Abs 1 Satz 6 BP-RL

KV Sachsen	Arztstand: 01.01.2016 Einwohnerstand: 31.03.2015					Versorgungsebene: 2 Allgemeine fachärztliche Versorgung Arztgruppe: Urologen											
	1	2	3	4	5	6	7	8	9	10	11	12	13	14	15	16	17
Planungsbereich	Einwohner im Planungsbereich	Verhältniszahl	Verhältniszahl angepasst	Zugelassene Ärzte	... darunter zugelassen im MVZ	Angestellte Ärzte	... darunter angestellt im MVZ	Emächtigte Ärzte	Summe der bedarfsplanungs-relevanten Ärzte	Versorgungsgrad	Versorgungsgrad im Vorjahr	Planungsbereich gesperrt (Ja / Nein)	Zahl der Zulassungsmöglichkeiten bis zur Sperrung	Zahl der Ärzte oberhalb der Sperrgrenze	Unterversorgung (Ja / Nein)	Drohende Unterversorgung (Ja / Nein)	Behandlungsfälle je Arzt für den Zeitraum der letzte 4 Quartale

Bezirksgeschäftsstelle Leipzig

Delitzsch	112.329	49.573	45.061,9	4	0	0	0	0	4	160,5%	165,5%	Ja	0	1,3	Nein	Nein	6.492
Leipzig, Stadt	546.451	28.476	27.556,2	21,5	0	5	3	0	26,5	133,6%	139,0%	Ja	0	4,7	Nein	Nein	5.259
Leipziger Land	136.467	49.573	43.193,0	4	0	0	0	0	4	126,6%	131,1%	Ja	0	0,5	Nein	Nein	5.495
Muldentalkreis	120.936	49.573	44.675,2	4	0	0	0	0	4	147,8%	152,3%	Ja	0	1	Nein	Nein	5.786
Torgau-Oschatz	84.528	49.573	44.015,9	3	0	0	0	0	3	156,2%	160,7%	Ja	0	0,9	Nein	Nein	

Planungsblatt zur Dokumentation des Standes der vertragsärztlichen Versorgung gem. § 4 Abs 1 Satz 6 BP-RL

KV Sachsen	Arztstand: 01.01.2016 Einwohnerstand: 31.03.2015					Versorgungsebene: 3 Spezialisierte fachärztliche Versorgung Arztgruppe: Anästhesisten												
	1	2	3	4	5	6	7	8	9	10	11	12	13	14	15	16	17	18
Planungsbereich	Einwohner im Planungsbereich	Verhältniszahl	Verhältniszahl angepasst	Zugelassene Ärzte	... darunter zugelassen im MVZ	Angestellte Ärzte	... darunter angestellt im MVZ	Emächtigte Ärzte	Summe der bedarfsplanungs-relevanten Ärzte	Versorgungsgrad	Versorgungsgrad im Vorjahr	Planungsbereich gesperrt (Ja / Nein)	Zahl der Zulassungsmöglichkeiten bis zur Sperrung	Zahl der Ärzte oberhalb der Sperrgrenze	Unterversorgung (Ja / Nein)	Drohende Unterversorgung (Ja / Nein)	Behandlungsfälle je Arzt für den Zeitraum der letzte 4 Quartale	

Bezirksgeschäftsstelle Chemnitz

Südsachsen	1.461.480	46.917	44.585,2	34	2	16	9	0,75	50	§ 152,5%	152,9%	Ja	0	14	Nein	Nein	1.417
------------	-----------	--------	----------	----	---	----	---	------	----	----------	--------	----	---	----	------	------	-------

Bezirksgeschäftsstelle Dresden

Oberes Elbtal/Osterzgebirge	1.025.571	46.917	45.659,6	30	1	2,25	1,25	2	32,25	§ 143,6%	152,2%	Ja	0	7,6	Nein	Nein	1.211
-----------------------------	-----------	--------	----------	----	---	------	------	---	-------	----------	--------	----	---	-----	------	------	-------

Oberlausitz-Niederschlesien	565.917	46.917	44.702,5	13	2	0,5	0	1,75	13,5	§ 106,6%	116,8%	Nein	0,5	0	Nein	Nein	1.190
-----------------------------	---------	--------	----------	----	---	-----	---	------	------	----------	--------	------	-----	---	------	------	-------

Bezirksgeschäftsstelle Leipzig

Westsachsen	1.000.711	46.917	45.936,4	29	0	4	0	1,25	33	§ 151,5%	160,6%	Ja	0	9	Nein	Nein	1.267
-------------	-----------	--------	----------	----	---	---	---	------	----	----------	--------	----	---	---	------	------	-------

Planungsblatt zur Dokumentation des Standes der vertragsärztlichen Versorgung gem. § 4 Abs 1 Satz 6 BP-RL

1	2	3	4	5	6	Versorgungsebene: 3 Spezialisierte fachärztliche Versorgung Arztgruppe: Kinder- und Jugendpsychiater											
						7	8	9	10	11	12	13	14	15	16	17	18
Planungsbereich	Einwohner im Planungsbereich	Verhältniszahl	Verhältniszahl angepasst	Zugelassene Ärzte	... darunter zugelassen im MVZ	Angestellte Ärzte	... darunter angestellt im MVZ	Emächtigte Ärzte	Summe der bedarfsplanungs-relevanten Ärzte	Versorgungsgrad	Versorgungsgrad im Vorjahr	Planungsbereich gesperrt (Ja / Nein)	Zahl der Zulassungsmöglichkeiten bis zur Sperrung	Zahl der Ärzte oberhalb der Sperrgrenze	Unterversorgung (Ja / Nein)	Drohende Unterversorgung (Ja / Nein)	Behandlungsfälle je Arzt für den Zeitraum der letzte 4 Quartale

Bezirksgeschäftsstelle Chemnitz

Südsachsen	197.751	16.909	16.909,0	4	0	1,5	1,5	0	5,5	47,0%	46,1%	Nein	7,5	0	Ja	Nein	1.062
------------	---------	--------	----------	---	---	-----	-----	---	-----	-------	-------	------	-----	---	----	------	-------

Bezirksgeschäftsstelle Dresden

Oberes Elbtal/Osterzgebirge	153.400	16.909	16.909,0	7,6	0	1,25	0,75	0,75	9,6	105,8%	100,0%	Nein	0,5	0	Nein	Nein	702
-----------------------------	---------	--------	----------	-----	---	------	------	------	-----	--------	--------	------	-----	---	------	------	-----

Oberlausitz-Niederschlesien	80.241	16.909	16.909,0	2	0	0	0	0	2	42,1%	30,9%	Nein	3,5	0	Ja	Nein	
-----------------------------	--------	--------	----------	---	---	---	---	---	---	-------	-------	------	-----	---	----	------	--

Bezirksgeschäftsstelle Leipzig

Westsachsen	141.976	16.909	16.909,0	8,8	0	3	2	0	11,8	140,5%	129,3%	Ja	0	2,6	Nein	Nein	991
-------------	---------	--------	----------	-----	---	---	---	---	------	--------	--------	----	---	-----	------	------	-----

Planungsblatt zur Dokumentation des Standes der vertragsärztlichen Versorgung gem. § 4 Abs 1 Satz 6 BP-RL

KV Sachsen	Arztstand: 01.01.2016 Einwohnerstand: 31.03.2015					Versorgungsebene: 3 Spezialisierte fachärztliche Versorgung Arztgruppe: Fachärztl. tätige Internisten												
	1	2	3	4	5	6	7	8	9	10	11	12	13	14	15	16	17	18
Planungsbereich	Einwohner im Planungsbereich	Verhältniszahl	Verhältniszahl angepasst	Zugelassene Ärzte	... darunter zugelassen im MVZ	Angestellte Ärzte	... darunter angestellt im MVZ	Emächtigte Ärzte	Summe der bedarfsplanungs-relevanten Ärzte	Versorgungsgrad	Versorgungsgrad im Vorjahr	Planungsbereich gesperrt (Ja / Nein)	Zahl der Zulassungsmöglichkeiten bis zur Sperrung	Zahl der Ärzte oberhalb der Sperrgrenze	Unterversorgung (Ja / Nein)	Drohende Unterversorgung (Ja / Nein)	Behandlungsfälle je Arzt für den Zeitraum der letzte 4 Quartale	

Bezirksgeschäftsstelle Chemnitz

Chemnitz, Stadt	244.075	21.508	18.804,4	37	5	8	5	6,75	45	§ 346,7%	415,0%	Ja	0	30,7	Nein	Nein	4.059
Erzgebirgskreis	348.678	21.508	18.931,3	16	0	10	8,5	1,75	26	§ 141,2%	152,8%	Ja	0	5,7	Nein	Nein	3.873
Mittelsachsen	312.107	21.508	18.995,9	21	0	3	1	1,5	24	§ 146,1%	158,5%	Ja	0	5,9	Nein	Nein	3.498
Vogtlandkreis	232.002	21.508	18.434,5	16	1	3	3	4	19	§ 151,0%	187,4%	Ja	0	5,2	Nein	Nein	4.191
Zwickau	324.618	21.508	18.617,3	22,5	1	7	7	0,25	29,5	§ 169,2%	180,4%	Ja	0	10,3	Nein	Nein	4.149

Bezirksgeschäftsstelle Dresden

Bautzen	306.091	21.508	19.223,9	18,5	0	3	3	4,5	21,5	§ 135,0%	160,0%	Ja	0	4	Nein	Nein	4.271
Dresden, Stadt	535.985	21.508	20.753,1	60	3	15,5	10	3,25	75,5	§ 292,3%	300,8%	Ja	0	47,1	Nein	Nein	3.781
Görlitz	259.826	21.508	18.555,0	22,5	0	3	1	3,5	25,5	§ 182,1%	219,6%	Ja	0	10,1	Nein	Nein	3.404
Meißen	243.761	21.508	19.189,4	16	1	10	7	0	26	204,7%	217,8%	Ja	0	12	Nein	Nein	4.041
Sächsische Schweiz - Osterzgebirge	245.825	21.508	19.157,2	20	0	2	1	1	22	§ 171,4%	179,9%	Ja	0	7,9	Nein	Nein	4.046

Bezirksgeschäftsstelle Leipzig

Leipzig	257.403	21.508	19.456,1	21,5	2	1	0	5	22,5	§ 170,1%	213,6%	Ja	0	8	Nein	Nein	3.844
Leipzig, Stadt	546.451	21.508	20.946,6	55	1	6	5	8,5	61	§ 233,8%	275,4%	Ja	0	32,3	Nein	Nein	5.319
Nordsachsen	196.857	21.508	19.729,3	11	1	5	3	1	16	§ 160,4%	174,6%	Ja	0	5	Nein	Nein	4.358

Planungsblatt zur Dokumentation des Standes der vertragsärztlichen Versorgung gem. § 4 Abs 1 Satz 6 BP-RL

KV Sachsen	Arztstand: 01.01.2016 Einwohnerstand: 31.03.2015					Versorgungsebene: 3 Spezialisierte fachärztliche Versorgung Arztgruppe: Radiologen												
	1	2	3	4	5	6	7	8	9	10	11	12	13	14	15	16	17	18
Planungsbereich	Einwohner im Planungsbereich	Verhältniszahl	Verhältniszahl angepasst	Zugelassene Ärzte	... darunter zugelassen im MVZ	Angestellte Ärzte	... darunter angestellt im MVZ	Emächtigte Ärzte	Summe der bedarfplanungs- relevanten Ärzte	Versorgungsgrad	Versorgungsgrad im Vorjahr	Planungsbereich gesperrt (Ja / Nein)	Zahl der Zulassungs- möglichkeiten bis zur Sperrung	Zahl der Ärzte oberhalb der Sperrgrenze	Unterversorgung (Ja / Nein)	Drohende Unterversorgung (Ja / Nein)	Behandlungsfälle je Arzt für den Zeitraum der letzte 4 Quartale	

Bezirksgeschäftsstelle Chemnitz

Chemnitz, Stadt	244.075	49.095	46.905,4	9	0	4	1	0,25	13	§ 249,8%	258,8%	Ja	0	7,3	Nein	Nein	4.955
Erzgebirgskreis	348.678	49.095	47.018,3	5	0	3,5	3,5	0,75	8,5	§ 114,6%	125,5%	Ja	0	0,3	Nein	Nein	5.728
Mittelsachsen	312.107	49.095	47.072,3	5,5	0	2	2	0,75	7,5	§ 113,1%	124,7%	Ja	0	0,2	Nein	Nein	7.444
Vogtlandkreis	232.002	49.095	46.571,5	0	0	6	6	0,75	6	§ 120,4%	141,0%	Ja	0	0,5	Nein	Nein	5.292
Zwickau	324.618	49.095	46.738,4	10,5	0	1	1	0	11,5	165,6%	166,1%	Ja	0	3,9	Nein	Nein	5.886

Bezirksgeschäftsstelle Dresden

Bautzen	306.091	49.095	47.268,7	6	0	1,5	0,5	0	7,5	115,8%	116,0%	Ja	0	0,4	Nein	Nein	5.929
Dresden, Stadt	535.985	49.095	48.520,6	18,5	0	6	0	0	24,5	221,8%	218,5%	Ja	0	12,4	Nein	Nein	6.760
Görlitz	259.826	49.095	46.684,4	5	0	1,5	0	0	6,5	116,8%	121,3%	Ja	0	0,4	Nein	Nein	6.054
Meißen	243.761	49.095	47.244,1	5	1	2	2	0,75	7	§ 135,7%	136,8%	Ja	0	1,3	Nein	Nein	8.247
Sächsische Schweiz - Osterzgebirge	245.825	49.095	47.214,7	4	0	2	0	0	6	115,2%	116,2%	Ja	0	0,3	Nein	Nein	7.212

Bezirksgeschäftsstelle Leipzig

Leipzig	257.403	49.095	47.470,0	3,5	0	3	3	0,25	6,5	§ 119,9%	120,9%	Ja	0	0,5	Nein	Nein	7.347
Leipzig, Stadt	546.451	49.095	48.672,8	20,5	0	4,5	2,5	0,25	25	§ 222,7%	231,9%	Ja	0	12,7	Nein	Nein	5.534
Nordsachsen	196.857	49.095	47.700,7	4	0	2	2	0	6	145,4%	146,4%	Ja	0	1,5	Nein	Nein	7.504

Planungsblatt zur Dokumentation des Standes der vertragsärztlichen Versorgung gem. § 4 Abs 1 Satz 6 BP-RL

KV Sachsen		Arztstand: 01.01.2016 Einwohnerstand: 31.03.2015				Versorgungsebene: 4 Gesonderte fachärztliche Versorgung Arztgruppe: Humangenetiker											
1	2	3	4	5	6	7	8	9	10	11	12	13	14	15	16	17	18
Planungsbereich	Einwohner im Planungsbereich	Verhältniszahl	Verhältniszahl angepasst	Zugelassene Ärzte	... darunter zugelassen im MVZ	Angestellte Ärzte	... darunter angestellt im MVZ	Emächtigte Ärzte	Summe der bedarfsplanungs- relevanten Ärzte	Versorgungsgrad	Versorgungsgrad im Vorjahr	Planungsbereich gesperrt (Ja / Nein)	Zahl der Zulassungs- möglichkeiten bis zur Sperrung	Zahl der Ärzte oberhalb der Sperrgrenze	Unterversorgung (Ja / Nein)	Drohende Unterversorgung (Ja / Nein)	Behandlungsfälle je Arzt für den Zeitraum der letzte 4 Quartale
KV-Bezirk	4.053.679	606.384	606.384,0	10	0	6,5	5,5	0	16,5	246,8%	247,3%	Ja	0	9,1	Nein	Nein	1.110

Planungsblatt zur Dokumentation des Standes der vertragsärztlichen Versorgung gem. § 4 Abs 1 Satz 6 BP-RL

KV Sachsen		Arztstand: 01.01.2016 Einwohnerstand: 31.03.2015				Versorgungsebene: 4 Gesonderte fachärztliche Versorgung Arztgruppe: Laborärzte											
1	2	3	4	5	6	7	8	9	10	11	12	13	14	15	16	17	18
Planungsbereich	Einwohner im Planungsbereich	Verhältniszahl	Verhältniszahl angepasst	Zugelassene Ärzte	... darunter zugelassen im MVZ	Angestellte Ärzte	... darunter angestellt im MVZ	Emächtigte Ärzte	Summe der bedarfsplanungs- relevanten Ärzte	Versorgungsgrad	Versorgungsgrad im Vorjahr	Planungsbereich gesperrt (Ja / Nein)	Zahl der Zulassungs- möglichkeiten bis zur Sperrung	Zahl der Ärzte oberhalb der Sperrgrenze	Unterversorgung (Ja / Nein)	Drohende Unterversorgung (Ja / Nein)	Behandlungsfälle je Arzt für den Zeitraum der letzte 4 Quartale
KV-Bezirk	4.053.679	102.001	102.001,0	27	4,5	33,25	27,75	1,25	60,25	§ 151,6%	153,1%	Ja	0	16,6	Nein	Nein	62.977

Planungsblatt zur Dokumentation des Standes der vertragsärztlichen Versorgung gem. § 4 Abs 1 Satz 6 BP-RL

KV Sachsen		Arztstand: 01.01.2016 Einwohnerstand: 31.03.2015				Versorgungsebene: 4 Gesonderte fachärztliche Versorgung Arztgruppe: Neurochirurgen											
1	2	3	4	5	6	7	8	9	10	11	12	13	14	15	16	17	18
Planungsbereich	Einwohner im Planungsbereich	Verhältniszahl	Verhältniszahl angepasst	Zugelassene Ärzte	... darunter zugelassen im MVZ	Angestellte Ärzte	... darunter angestellt im MVZ	Emächtigte Ärzte	Summe der bedarfsplanungsrelevanten Ärzte	Versorgungsgrad	Versorgungsgrad im Vorjahr	Planungsbereich gesperrt (Ja / Nein)	Zahl der Zulassungsmöglichkeiten bis zur Sperrung	Zahl der Ärzte oberhalb der Sperrgrenze	Unterversorgung (Ja / Nein)	Drohende Unterversorgung (Ja / Nein)	Behandlungsfälle je Arzt für den Zeitraum der letzte 4 Quartale
KV-Bezirk	4.053.679	161.207	161.207,0	12	0	15,5	15,5	0,5	27,5 §	109,4%	112,5%	Nein	0,5	0	Nein	Nein	2.103

Planungsblatt zur Dokumentation des Standes der vertragsärztlichen Versorgung gem. § 4 Abs 1 Satz 6 BP-RL

KV Sachsen		Arztstand: 01.01.2016 Einwohnerstand: 31.03.2015				Versorgungsebene: 4 Gesonderte fachärztliche Versorgung Arztgruppe: Nuklearmediziner											
1	2	3	4	5	6	7	8	9	10	11	12	13	14	15	16	17	18
Planungsbereich	Einwohner im Planungsbereich	Verhältniszahl	Verhältniszahl angepasst	Zugelassene Ärzte	... darunter zugelassen im MVZ	Angestellte Ärzte	... darunter angestellt im MVZ	Emächtigte Ärzte	Summe der bedarfsplanungsrelevanten Ärzte	Versorgungsgrad	Versorgungsgrad im Vorjahr	Planungsbereich gesperrt (Ja / Nein)	Zahl der Zulassungsmöglichkeiten bis zur Sperrung	Zahl der Ärzte oberhalb der Sperrgrenze	Unterversorgung (Ja / Nein)	Drohende Unterversorgung (Ja / Nein)	Behandlungsfälle je Arzt für den Zeitraum der letzte 4 Quartale
KV-Bezirk	4.053.679	118.468	118.468,0	17	0	7,25	3	2,5	26,75	78,2%	76,1%	Nein	11	0	Nein	Nein	3.197

Planungsblatt zur Dokumentation des Standes der vertragsärztlichen Versorgung gem. § 4 Abs 1 Satz 6 BP-RL

KV Sachsen		Arztstand: 01.01.2016 Einwohnerstand: 31.03.2015				Versorgungsebene: 4 Gesonderte fachärztliche Versorgung Arztgruppe: Pathologen											
1	2	3	4	5	6	7	8	9	10	11	12	13	14	15	16	17	18
Planungsbereich	Einwohner im Planungsbereich	Verhältniszahl	Verhältniszahl angepasst	Zugelassene Ärzte	... darunter zugelassen im MVZ	Angestellte Ärzte	... darunter angestellt im MVZ	Emächtigte Ärzte	Summe der bedarfsplanungsrelevanten Ärzte	Versorgungsgrad	Versorgungsgrad im Vorjahr	Planungsbereich gesperrt (Ja / Nein)	Zahl der Zulassungsmöglichkeiten bis zur Sperrung	Zahl der Ärzte oberhalb der Sperrgrenze	Unterversorgung (Ja / Nein)	Drohende Unterversorgung (Ja / Nein)	Behandlungsfälle je Arzt für den Zeitraum der letzte 4 Quartale
KV-Bezirk	4.053.679	120.910	120.910,0	30,5	1	6,75	2,75	1	37,25	§ 111,1%	114,3%	Ja	0	0,4	Nein	Nein	17.782

Planungsblatt zur Dokumentation des Standes der vertragsärztlichen Versorgung gem. § 4 Abs 1 Satz 6 BP-RL

KV Sachsen		Arztstand: 01.01.2016 Einwohnerstand: 31.03.2015				Versorgungsebene: 4 Gesonderte fachärztliche Versorgung Arztgruppe: Physikalische- und Rehabilitations-Mediziner											
1	2	3	4	5	6	7	8	9	10	11	12	13	14	15	16	17	18
Planungsbereich	Einwohner im Planungsbereich	Verhältniszahl	Verhältniszahl angepasst	Zugelassene Ärzte	... darunter zugelassen im MVZ	Angestellte Ärzte	... darunter angestellt im MVZ	Emächtigte Ärzte	Summe der bedarfsplanungsrelevanten Ärzte	Versorgungsgrad	Versorgungsgrad im Vorjahr	Planungsbereich gesperrt (Ja / Nein)	Zahl der Zulassungsmöglichkeiten bis zur Sperrung	Zahl der Ärzte oberhalb der Sperrgrenze	Unterversorgung (Ja / Nein)	Drohende Unterversorgung (Ja / Nein)	Behandlungsfälle je Arzt für den Zeitraum der letzte 4 Quartale
KV-Bezirk	4.053.679	170.542	170.542,0	12,5	0	13,5	12,5	0,25	26 §	109,4%	127,5%	Nein	0,5	0	Nein	Nein	2.543

Planungsblatt zur Dokumentation des Standes der vertragsärztlichen Versorgung gem. § 4 Abs 1 Satz 6 BP-RL

KV Sachsen		Arztstand: 01.01.2016 Einwohnerstand: 31.03.2015				Versorgungsebene: 4 Gesonderte fachärztliche Versorgung Arztgruppe: Strahlentherapeuten											
1	2	3	4	5	6	7	8	9	10	11	12	13	14	15	16	17	18
Planungsbereich	Einwohner im Planungsbereich	Verhältniszahl	Verhältniszahl angepasst	Zugelassene Ärzte	... darunter zugelassen im MVZ	Angestellte Ärzte	... darunter angestellt im MVZ	Emächtigte Ärzte	Summe der bedarfsplanungs- relevanten Ärzte	Versorgungsgrad	Versorgungsgrad im Vorjahr	Planungsbereich gesperrt (Ja / Nein)	Zahl der Zulassungs- möglichkeiten bis zur Sperrung	Zahl der Ärzte oberhalb der Sperrgrenze	Unterversorgung (Ja / Nein)	Drohende Unterversorgung (Ja / Nein)	Behandlungsfälle je Arzt für den Zeitraum der letzte 4 Quartale
KV-Bezirk	4.053.679	173.576	173.576,0	3	0	23,25	18,5	0	26,25	112,4%	112,6%	Ja	0	0,6	Nein	Nein	1.296

Planungsblatt zur Dokumentation des Standes der vertragsärztlichen Versorgung gem. § 4 Abs 1 Satz 6 BP-RL

KV Sachsen		Arztstand: 01.01.2016 Einwohnerstand: 31.03.2015				Versorgungsebene: 4 Gesonderte fachärztliche Versorgung Arztgruppe: Transfusionsmediziner											
1	2	3	4	5	6	7	8	9	10	11	12	13	14	15	16	17	18
Planungsbereich	Einwohner im Planungsbereich	Verhältniszahl	Verhältniszahl angepasst	Zugelassene Ärzte	... darunter zugelassen im MVZ	Angestellte Ärzte	... darunter angestellt im MVZ	Emächtigte Ärzte	Summe der bedarfsplanungsrelevanten Ärzte	Versorgungsgrad	Versorgungsgrad im Vorjahr	Planungsbereich gesperrt (Ja / Nein)	Zahl der Zulassungsmöglichkeiten bis zur Sperrung	Zahl der Ärzte oberhalb der Sperrgrenze	Unterversorgung (Ja / Nein)	Drohende Unterversorgung (Ja / Nein)	Behandlungsfälle je Arzt für den Zeitraum der letzte 4 Quartale
KV-Bezirk	4.053.679	1.322.452	1.322.452,0	1,5	0	5,5	5,5	0	7	228,4%	236,9%	Ja	0	3,6	Nein	Nein	8.634

Erläuterung zu den Spalten

- Spalte 1: Kommunale Zuordnung der Planungsbereiche gemäß Anlage 1.2 (Schlüsseltabelle) und Anlage 1.3 (Karten) dieses Bedarfsplan
- Spalte 2: Einwohner im Planungsbereich auf Basis der amtlichen Einwohnerzahlen des Statistischen Landesamtes Sachsen; In den Arztgruppen „Kinderärzte“ und „Kinder- Jugendpsychiater“ wird die Bevölkerung der bis unter 18-Jährigen und in der Arztgruppe „Frauenärzte“ wird die weibliche Bevölkerung herangezogen.
- Spalte 3: Verhältniszahl (ein Arzt je Anzahl Einwohner) gemäß §§ 11 – 14 Abs. 4 BP-RL
- Spalte 4: Durch den Demografiefaktor gemäß § 9 BP-RL angepasste Verhältniszahl
- Spalte 5: Zugelassene Vertragsärzte/Vertragspsychotherapeuten (auch in Medizinischen Versorgungszentren) ohne Partner-Ärzte unter Berücksichtigung von § 21 BP-RL. Überwiegend psychotherapeutisch tätige Vertragsärzte gemäß § 20 BP-RL sind gemäß § 18 BP-RL in der Arztgruppe, in der sie im Fachgebiet zugelassen sind, mit dem Faktor 0,3 in die Berechnung einzubeziehen. Ärzte, welche als Vertragsarzt für zwei Gebiete zugelassen sind, werden gemäß § 21 Abs. 1 BP-RL der jeweiligen Arztgruppe mit dem Faktor 0,5 zugerechnet. Die mit besonderem Rechtsgrund zugelassenen Fachwissenschaftler „Zytologie/Histologie“ werden den Pathologen, die anderen Fachwissenschaftler den Laborärzten zugeordnet und sind insoweit eine Teilmenge von Spalte 5.
- Spalte 6: Teilmenge aus Spalte 5
- Spalte 7: Angestellte Ärzte/Psychotherapeuten gemäß § 21 Abs. 3 BP-RL. Ärzte/Psychotherapeuten, welche bereits mit dem Faktor 1 in die Bedarfsplanung eingegangen sind, finden gemäß §§ 54, 62 BP-RL bei Anstellung in MVZ oder Arztpraxen entsprechend ihres Anstellungsfaktors weitere
- Spalte 8: Teilmenge aus Spalte 7
- Spalte 9: Berücksichtigung Ermächtigter Ärzte/Psychotherapeuten gemäß § 22 Abs. 1 BP-RL und ermächtigter Einrichtungen gemäß § 22 Abs. 2 BP-RL
1. Für die ermächtigten Ärzte und Psychotherapeuten erfolgt die Anrechnung einmal jährlich zum Stichtag 01.07. auf Basis der Fallzahlen der Quartale I bis IV des Vorjahres (vollständige Abrechnungsquartale).
2. Eine Anrechnung von ermächtigten Einrichtungen erfolgt einmal jährlich zum Stichtag 01.07. Ermächtigte Einrichtungen sind Psychiatrische Institutsambulanzen nach § 118 SGB V, Sozialpädiatrische Zentren nach § 119 SGB V, Institutsermächtigungen nach § 116 SGB V und ermächtigte Einrichtungen mit Versorgungsauftrag Dialyse gemäß Anlage 9.1 BMV.
- Spalte 10: Summe der Spalten 5, 7 und 9. Der Versorgungsgrad (Spalte 11) wird grundsätzlich auf Grundlage von Spalte 10 ermittelt. Gemäß § 100 Abs. 1 Satz 1 2. Halbsatz und § 103 Abs. 1 Satz 1 2. Halbsatz SGB V wird bei der Feststellung von Unterversorgung und bei der Feststellung von Überversorgung der Versorgungsgrad (Spalte 11) ohne ermächtigte Ärzte und Einrichtungen (Spalte 9), somit nur aus der Summe der Spalten 5 und 7 ermittelt. Diese Fälle sind mit „§“ gekennzeichnet.
- Spalte 11: Angepasste Verhältniszahl (Spalte 4), multipliziert mit Summe der bedarfsplanungsrelevanten Ärzte (Spalte 10), multipliziert mit 100, dividiert durch Einwohner im Planungsbereich (Spalte 2); Mathematisch gerundet auf 3 Nachkommastellen 1,110 -> 111,0%
- Spalte 12: Arzt-/Psychotherapeutenstand 01.01.2015 Einwohnerstand 31.12.2013
- Spalte 13: Sperrung des Planungsbereiches bei einem Versorgungsgrad (Spalte 11) von $\geq 110,0\%$
- Spalte 14: Ausgehend von einer Nachkommastelle aufgerundet auf halbe Zulassungsstellen
- Spalte 15 bis Spalte 17 ohne Anmerkungen
- Spalte 18: Berechnung auf Basis der letzten 4 Abrechnungsquartale 20143 - 20152
kaufmännisch gerundet auf 0 Nachkommastellen. Behandlungsfallzahlen bei einer Anzahl von drei oder weniger bedarfsplanungsrelevanten Ärzten/Psychotherapeuten innerhalb eines Planungsbereiches werden nicht ausgewiesen.

Stadt/ Gemeinde (Gebietsstand 01.01.2016)		Planungsbereich Versorgungsebene 1 (Hausärztliche Versorgung)		Planungsbereich Versorgungsebene 2 (Allgemeine fachärztliche Versorgung)		Planungsbereich Versorgungsebene 3 (Spezialisierte fachärztliche Versorgung) - für fachärztlich tätige Internisten, Radiologen -		Planungsbereich Versorgungsebene 3 (Spezialisierte fachärztliche Versorgung) - für Anästhesisten, Kinder- und Jugendpsychiater -		Planungsbereich Versorgungsebene 4 (Gesonderte fachärztliche Versorgung)	
Schlüsselnummer	Name	Schlüsselnummer	Name	Schlüsselnummer	Name	Schlüsselnummer	Name	Schlüsselnummer	Name	Schlüsselnummer	Name
14522080	Döbeln	1529	Döbeln	2575	Döbeln	3222	Mittelsachsen	3151	Südsachsen	4980	KV-Bezirk
14522220	Großweitzschen	1529	Döbeln	2575	Döbeln	3222	Mittelsachsen	3151	Südsachsen	4980	KV-Bezirk
14522250	Hartha	1529	Döbeln	2575	Döbeln	3222	Mittelsachsen	3151	Südsachsen	4980	KV-Bezirk
14522310	Leisnig	1529	Döbeln	2575	Döbeln	3222	Mittelsachsen	3151	Südsachsen	4980	KV-Bezirk
14522450	Ostrau	1529	Döbeln	2575	Döbeln	3222	Mittelsachsen	3151	Südsachsen	4980	KV-Bezirk
14522510	Roßwein	1529	Döbeln	2575	Döbeln	3222	Mittelsachsen	3151	Südsachsen	4980	KV-Bezirk
14522570	Waldheim	1529	Döbeln	2575	Döbeln	3222	Mittelsachsen	3151	Südsachsen	4980	KV-Bezirk
14522620	Zschoitz-Ottewig	1529	Döbeln	2575	Döbeln	3222	Mittelsachsen	3151	Südsachsen	4980	KV-Bezirk
14522010	Altmittweida	1530	Mittweida	2582	Mittweida	3222	Mittelsachsen	3151	Südsachsen	4980	KV-Bezirk
14522070	Claußnitz	1530	Mittweida	2582	Mittweida	3222	Mittelsachsen	3151	Südsachsen	4980	KV-Bezirk
14522120	Erlau	1530	Mittweida	2582	Mittweida	3222	Mittelsachsen	3151	Südsachsen	4980	KV-Bezirk
14522150	Frankenberg/Sa.	1530	Mittweida	2582	Mittweida	3222	Mittelsachsen	3151	Südsachsen	4980	KV-Bezirk
14522190	Geringswalde	1530	Mittweida	2582	Mittweida	3222	Mittelsachsen	3151	Südsachsen	4980	KV-Bezirk
14522230	Hainichen	1530	Mittweida	2582	Mittweida	3222	Mittelsachsen	3151	Südsachsen	4980	KV-Bezirk
14522280	Königsfeld	1530	Mittweida	2582	Mittweida	3222	Mittelsachsen	3151	Südsachsen	4980	KV-Bezirk
14522290	Königshain-Wiederau	1530	Mittweida	2582	Mittweida	3222	Mittelsachsen	3151	Südsachsen	4980	KV-Bezirk
14522300	Kriebstein	1530	Mittweida	2582	Mittweida	3222	Mittelsachsen	3151	Südsachsen	4980	KV-Bezirk
14522330	Lichtenau	1530	Mittweida	2582	Mittweida	3222	Mittelsachsen	3151	Südsachsen	4980	KV-Bezirk
14522350	Lunzenau	1530	Mittweida	2582	Mittweida	3222	Mittelsachsen	3151	Südsachsen	4980	KV-Bezirk
14522360	Mittweida	1530	Mittweida	2582	Mittweida	3222	Mittelsachsen	3151	Südsachsen	4980	KV-Bezirk
14522490	Rochlitz	1530	Mittweida	2582	Mittweida	3222	Mittelsachsen	3151	Südsachsen	4980	KV-Bezirk
14522500	Rossau	1530	Mittweida	2582	Mittweida	3222	Mittelsachsen	3151	Südsachsen	4980	KV-Bezirk
14522530	Seelitz	1530	Mittweida	2582	Mittweida	3222	Mittelsachsen	3151	Südsachsen	4980	KV-Bezirk
14522540	Striegistal	1530	Mittweida	2582	Mittweida	3222	Mittelsachsen	3151	Südsachsen	4980	KV-Bezirk
14522580	Wechselburg	1530	Mittweida	2582	Mittweida	3222	Mittelsachsen	3151	Südsachsen	4980	KV-Bezirk
14522600	Zettlitz	1530	Mittweida	2582	Mittweida	3222	Mittelsachsen	3151	Südsachsen	4980	KV-Bezirk
14522060	Burgstädt	1531	Limbach-Oberfrohna	2582	Mittweida	3222	Mittelsachsen	3151	Südsachsen	4980	KV-Bezirk
14524020	Callenberg	1531	Limbach-Oberfrohna	2573	Chemnitzer Land	3224	Zwickau	3151	Südsachsen	4980	KV-Bezirk
14522260	Hartmannsdorf	1531	Limbach-Oberfrohna	2582	Mittweida	3222	Mittelsachsen	3151	Südsachsen	4980	KV-Bezirk
14524180	Limbach-Oberfrohna	1531	Limbach-Oberfrohna	2573	Chemnitzer Land	3224	Zwickau	3151	Südsachsen	4980	KV-Bezirk
14522380	Mühlau	1531	Limbach-Oberfrohna	2582	Mittweida	3222	Mittelsachsen	3151	Südsachsen	4980	KV-Bezirk
14524220	Niederfrohna	1531	Limbach-Oberfrohna	2573	Chemnitzer Land	3224	Zwickau	3151	Südsachsen	4980	KV-Bezirk
14522460	Penig	1531	Limbach-Oberfrohna	2582	Mittweida	3222	Mittelsachsen	3151	Südsachsen	4980	KV-Bezirk
14522550	Taura	1531	Limbach-Oberfrohna	2582	Mittweida	3222	Mittelsachsen	3151	Südsachsen	4980	KV-Bezirk
14511000	Chemnitz	1532	Chemnitz	2561	Chemnitz, Stadt	3211	Chemnitz, Stadt	3151	Südsachsen	4980	KV-Bezirk
14522020	Augustusburg	1533	Freiberg	2577	Freiberg	3222	Mittelsachsen	3151	Südsachsen	4980	KV-Bezirk
14522035	Bobritzsch-Hilbersdorf	1533	Freiberg	2577	Freiberg	3222	Mittelsachsen	3151	Südsachsen	4980	KV-Bezirk
14522050	Brand-Erbisdorf	1533	Freiberg	2577	Freiberg	3222	Mittelsachsen	3151	Südsachsen	4980	KV-Bezirk
14522090	Dorfchemnitz	1533	Freiberg	2577	Freiberg	3222	Mittelsachsen	3151	Südsachsen	4980	KV-Bezirk
14522110	Eppendorf	1533	Freiberg	2577	Freiberg	3222	Mittelsachsen	3151	Südsachsen	4980	KV-Bezirk
14522140	Flöha	1533	Freiberg	2577	Freiberg	3222	Mittelsachsen	3151	Südsachsen	4980	KV-Bezirk
14522170	Frauenstein	1533	Freiberg	2577	Freiberg	3222	Mittelsachsen	3151	Südsachsen	4980	KV-Bezirk
14522180	Freiberg	1533	Freiberg	2577	Freiberg	3222	Mittelsachsen	3151	Südsachsen	4980	KV-Bezirk
14522200	Großhartmannsdorf	1533	Freiberg	2577	Freiberg	3222	Mittelsachsen	3151	Südsachsen	4980	KV-Bezirk
14522210	Großschirma	1533	Freiberg	2577	Freiberg	3222	Mittelsachsen	3151	Südsachsen	4980	KV-Bezirk
14522240	Halsbrücke	1533	Freiberg	2577	Freiberg	3222	Mittelsachsen	3151	Südsachsen	4980	KV-Bezirk
14522320	Leubsdorf	1533	Freiberg	2577	Freiberg	3222	Mittelsachsen	3151	Südsachsen	4980	KV-Bezirk
14522340	Lichtenberg/Erzgeb.	1533	Freiberg	2577	Freiberg	3222	Mittelsachsen	3151	Südsachsen	4980	KV-Bezirk
14522390	Mulda/Sa.	1533	Freiberg	2577	Freiberg	3222	Mittelsachsen	3151	Südsachsen	4980	KV-Bezirk
14522400	Neuhausen/Erzgeb.	1533	Freiberg	2577	Freiberg	3222	Mittelsachsen	3151	Südsachsen	4980	KV-Bezirk
14522420	Niederwiesa	1533	Freiberg	2577	Freiberg	3222	Mittelsachsen	3151	Südsachsen	4980	KV-Bezirk
14522430	Oberschöna	1533	Freiberg	2577	Freiberg	3222	Mittelsachsen	3151	Südsachsen	4980	KV-Bezirk
14522440	Oederan	1533	Freiberg	2577	Freiberg	3222	Mittelsachsen	3151	Südsachsen	4980	KV-Bezirk
14522470	Rechenberg-Bienenmühle	1533	Freiberg	2577	Freiberg	3222	Mittelsachsen	3151	Südsachsen	4980	KV-Bezirk
14522480	Reinsberg	1533	Freiberg	2577	Freiberg	3222	Mittelsachsen	3151	Südsachsen	4980	KV-Bezirk
14522520	Sayda	1533	Freiberg	2577	Freiberg	3222	Mittelsachsen	3151	Südsachsen	4980	KV-Bezirk
14522590	Weißborn/Erzgeb.	1533	Freiberg	2577	Freiberg	3222	Mittelsachsen	3151	Südsachsen	4980	KV-Bezirk

Stadt/ Gemeinde (Gebietsstand 01.01.2016)		Planungsbereich Versorgungsebene 1 (Hausärztliche Versorgung)		Planungsbereich Versorgungsebene 2 (Allgemeine fachärztliche Versorgung)		Planungsbereich Versorgungsebene 3 (Spezialisierte fachärztliche Versorgung) - für fachärztlich tätige Internisten, Radiologen -		Planungsbereich Versorgungsebene 3 (Spezialisierte fachärztliche Versorgung) - für Anästhesisten, Kinder- und Jugendpsychiater -		Planungsbereich Versorgungsebene 4 (Gesonderte fachärztliche Versorgung)	
Schlüsselnummer	Name	Schlüsselnummer	Name	Schlüsselnummer	Name	Schlüsselnummer	Name	Schlüsselnummer	Name	Schlüsselnummer	Name
14521010	Amtsberg	1534	Marienberg	2581	Mittlerer Erzgebirgskreis	3221	Erzgebirgskreis	3151	Südsachsen	4980	KV-Bezirk
14521090	Börnichen/Erzgeb.	1534	Marienberg	2581	Mittlerer Erzgebirgskreis	3221	Erzgebirgskreis	3151	Südsachsen	4980	KV-Bezirk
14521140	Deutschnudorf	1534	Marienberg	2581	Mittlerer Erzgebirgskreis	3221	Erzgebirgskreis	3151	Südsachsen	4980	KV-Bezirk
14521150	Drebach	1534	Marienberg	2581	Mittlerer Erzgebirgskreis	3221	Erzgebirgskreis	3151	Südsachsen	4980	KV-Bezirk
14521220	Gornau/Erzgeb.	1534	Marienberg	2581	Mittlerer Erzgebirgskreis	3221	Erzgebirgskreis	3151	Südsachsen	4980	KV-Bezirk
14521240	Großobersdorf	1534	Marienberg	2581	Mittlerer Erzgebirgskreis	3221	Erzgebirgskreis	3151	Südsachsen	4980	KV-Bezirk
14521250	Großrückerswalde	1534	Marienberg	2581	Mittlerer Erzgebirgskreis	3221	Erzgebirgskreis	3151	Südsachsen	4980	KV-Bezirk
14521270	Grünhainichen	1534	Marienberg	2581	Mittlerer Erzgebirgskreis	3221	Erzgebirgskreis	3151	Südsachsen	4980	KV-Bezirk
14521280	Heidersdorf	1534	Marienberg	2581	Mittlerer Erzgebirgskreis	3221	Erzgebirgskreis	3151	Südsachsen	4980	KV-Bezirk
14521570	Kurort Seiffen/Erzgeb.	1534	Marienberg	2581	Mittlerer Erzgebirgskreis	3221	Erzgebirgskreis	3151	Südsachsen	4980	KV-Bezirk
14521390	Marienberg	1534	Marienberg	2581	Mittlerer Erzgebirgskreis	3221	Erzgebirgskreis	3151	Südsachsen	4980	KV-Bezirk
14521460	Olbernhau	1534	Marienberg	2581	Mittlerer Erzgebirgskreis	3221	Erzgebirgskreis	3151	Südsachsen	4980	KV-Bezirk
14521470	Pfaffroda	1534	Marienberg	2581	Mittlerer Erzgebirgskreis	3221	Erzgebirgskreis	3151	Südsachsen	4980	KV-Bezirk
14521495	Pockau-Lengefeld	1534	Marienberg	2581	Mittlerer Erzgebirgskreis	3221	Erzgebirgskreis	3151	Südsachsen	4980	KV-Bezirk
14521670	Wolkenstein	1534	Marienberg	2581	Mittlerer Erzgebirgskreis	3221	Erzgebirgskreis	3151	Südsachsen	4980	KV-Bezirk
14521690	Zschopau	1534	Marienberg	2581	Mittlerer Erzgebirgskreis	3221	Erzgebirgskreis	3151	Südsachsen	4980	KV-Bezirk
14521020	Annaberg-Buchholz	1535	Annaberg-Buchholz	2571	Annaberg	3221	Erzgebirgskreis	3151	Südsachsen	4980	KV-Bezirk
14521060	Bärenstein	1535	Annaberg-Buchholz	2571	Annaberg	3221	Erzgebirgskreis	3151	Südsachsen	4980	KV-Bezirk
14521130	Crottendorf	1535	Annaberg-Buchholz	2571	Annaberg	3221	Erzgebirgskreis	3151	Südsachsen	4980	KV-Bezirk
14521160	Ehrenfriedersdorf	1535	Annaberg-Buchholz	2571	Annaberg	3221	Erzgebirgskreis	3151	Südsachsen	4980	KV-Bezirk
14521180	Elterlein	1535	Annaberg-Buchholz	2571	Annaberg	3221	Erzgebirgskreis	3151	Südsachsen	4980	KV-Bezirk
14521200	Gelenau/Erzgeb.	1535	Annaberg-Buchholz	2571	Annaberg	3221	Erzgebirgskreis	3151	Südsachsen	4980	KV-Bezirk
14521210	Geyer	1535	Annaberg-Buchholz	2571	Annaberg	3221	Erzgebirgskreis	3151	Südsachsen	4980	KV-Bezirk
14521330	Jöhstadt	1535	Annaberg-Buchholz	2571	Annaberg	3221	Erzgebirgskreis	3151	Südsachsen	4980	KV-Bezirk
14521340	Königswalde	1535	Annaberg-Buchholz	2571	Annaberg	3221	Erzgebirgskreis	3151	Südsachsen	4980	KV-Bezirk
14521400	Mildenau	1535	Annaberg-Buchholz	2571	Annaberg	3221	Erzgebirgskreis	3151	Südsachsen	4980	KV-Bezirk
14521440	Oberwiesenthal	1535	Annaberg-Buchholz	2571	Annaberg	3221	Erzgebirgskreis	3151	Südsachsen	4980	KV-Bezirk
14521510	Scheibenberg	1535	Annaberg-Buchholz	2571	Annaberg	3221	Erzgebirgskreis	3151	Südsachsen	4980	KV-Bezirk
14521520	Schlettau	1535	Annaberg-Buchholz	2571	Annaberg	3221	Erzgebirgskreis	3151	Südsachsen	4980	KV-Bezirk
14521560	Sehmatal	1535	Annaberg-Buchholz	2571	Annaberg	3221	Erzgebirgskreis	3151	Südsachsen	4980	KV-Bezirk
14521610	Tannenberg	1535	Annaberg-Buchholz	2571	Annaberg	3221	Erzgebirgskreis	3151	Südsachsen	4980	KV-Bezirk
14521630	Thermalbad Wiesenbad	1535	Annaberg-Buchholz	2571	Annaberg	3221	Erzgebirgskreis	3151	Südsachsen	4980	KV-Bezirk
14521640	Thum	1535	Annaberg-Buchholz	2571	Annaberg	3221	Erzgebirgskreis	3151	Südsachsen	4980	KV-Bezirk
14521030	Aue	1536	Aue	2591	Aue-Schwarzenberg	3221	Erzgebirgskreis	3151	Südsachsen	4980	KV-Bezirk
14521050	Bad Schlema	1536	Aue	2591	Aue-Schwarzenberg	3221	Erzgebirgskreis	3151	Südsachsen	4980	KV-Bezirk
14521080	Bockau	1536	Aue	2591	Aue-Schwarzenberg	3221	Erzgebirgskreis	3151	Südsachsen	4980	KV-Bezirk
14521110	Breitenbrunn/Erzgeb.	1536	Aue	2591	Aue-Schwarzenberg	3221	Erzgebirgskreis	3151	Südsachsen	4980	KV-Bezirk
14521170	Eibenstock	1536	Aue	2591	Aue-Schwarzenberg	3221	Erzgebirgskreis	3151	Südsachsen	4980	KV-Bezirk
14521260	Grünhain-Beierfeld	1536	Aue	2591	Aue-Schwarzenberg	3221	Erzgebirgskreis	3151	Südsachsen	4980	KV-Bezirk
14521320	Johanngeorgenstadt	1536	Aue	2591	Aue-Schwarzenberg	3221	Erzgebirgskreis	3151	Südsachsen	4980	KV-Bezirk
14521355	Lauter-Bernsbach	1536	Aue	2591	Aue-Schwarzenberg	3221	Erzgebirgskreis	3151	Südsachsen	4980	KV-Bezirk
14521370	Lößnitz	1536	Aue	2591	Aue-Schwarzenberg	3221	Erzgebirgskreis	3151	Südsachsen	4980	KV-Bezirk
14521500	Raschau-Markersbach	1536	Aue	2591	Aue-Schwarzenberg	3221	Erzgebirgskreis	3151	Südsachsen	4980	KV-Bezirk
14521530	Schneeberg	1536	Aue	2591	Aue-Schwarzenberg	3221	Erzgebirgskreis	3151	Südsachsen	4980	KV-Bezirk
14521540	Schönheide	1536	Aue	2591	Aue-Schwarzenberg	3221	Erzgebirgskreis	3151	Südsachsen	4980	KV-Bezirk
14521550	Schwarzenberg/Erzgeb.	1536	Aue	2591	Aue-Schwarzenberg	3221	Erzgebirgskreis	3151	Südsachsen	4980	KV-Bezirk
14521600	Stützengrün	1536	Aue	2591	Aue-Schwarzenberg	3221	Erzgebirgskreis	3151	Südsachsen	4980	KV-Bezirk
14521700	Zschorlau	1536	Aue	2591	Aue-Schwarzenberg	3221	Erzgebirgskreis	3151	Südsachsen	4980	KV-Bezirk
14521040	Auerbach	1537	Stollberg	2588	Stollberg	3221	Erzgebirgskreis	3151	Südsachsen	4980	KV-Bezirk
14521120	Burkhardtsdorf	1537	Stollberg	2588	Stollberg	3221	Erzgebirgskreis	3151	Südsachsen	4980	KV-Bezirk
14521230	Gornsdorf	1537	Stollberg	2588	Stollberg	3221	Erzgebirgskreis	3151	Südsachsen	4980	KV-Bezirk
14521290	Hohndorf	1537	Stollberg	2588	Stollberg	3221	Erzgebirgskreis	3151	Südsachsen	4980	KV-Bezirk
14521310	Jahnsdorf/Erzgeb.	1537	Stollberg	2588	Stollberg	3221	Erzgebirgskreis	3151	Südsachsen	4980	KV-Bezirk
14521380	Lugau/Erzgeb.	1537	Stollberg	2588	Stollberg	3221	Erzgebirgskreis	3151	Südsachsen	4980	KV-Bezirk
14521410	Neukirchen/Erzgeb.	1537	Stollberg	2588	Stollberg	3221	Erzgebirgskreis	3151	Südsachsen	4980	KV-Bezirk
14521420	Niederdorf	1537	Stollberg	2588	Stollberg	3221	Erzgebirgskreis	3151	Südsachsen	4980	KV-Bezirk
14521430	Niederwürschnitz	1537	Stollberg	2588	Stollberg	3221	Erzgebirgskreis	3151	Südsachsen	4980	KV-Bezirk

Stadt/ Gemeinde (Gebietsstand 01.01.2016)		Planungsbereich Versorgungsebene 1 (Hausärztliche Versorgung)		Planungsbereich Versorgungsebene 2 (Allgemeine fachärztliche Versorgung)		Planungsbereich Versorgungsebene 3 (Spezialisierte fachärztliche Versorgung) - für fachärztlich tätige Internisten, Radiologen -		Planungsbereich Versorgungsebene 3 (Spezialisierte fachärztliche Versorgung) - für Anästhesisten, Kinder- und Jugendpsychiater -		Planungsbereich Versorgungsebene 4 (Gesonderte fachärztliche Versorgung)	
Schlüsselnummer	Name	Schlüsselnummer	Name	Schlüsselnummer	Name	Schlüsselnummer	Name	Schlüsselnummer	Name	Schlüsselnummer	Name
14521450	Oelsnitz/Erzgeb.	1537	Stollberg	2588	Stollberg	3221	Erzgebirgskreis	3151	Südsachsen	4980	KV-Bezirk
14521590	Stollberg/Erzgeb.	1537	Stollberg	2588	Stollberg	3221	Erzgebirgskreis	3151	Südsachsen	4980	KV-Bezirk
14521620	Thalheim/Erzgeb.	1537	Stollberg	2588	Stollberg	3221	Erzgebirgskreis	3151	Südsachsen	4980	KV-Bezirk
14521710	Zwönitz	1537	Stollberg	2588	Stollberg	3221	Erzgebirgskreis	3151	Südsachsen	4980	KV-Bezirk
14524010	Bernsdorf	1539	Hohenstein-Ernstthal	2573	Chemnitzer Land	3224	Zwickau	3151	Südsachsen	4980	KV-Bezirk
14524070	Gersdorf	1539	Hohenstein-Ernstthal	2573	Chemnitzer Land	3224	Zwickau	3151	Südsachsen	4980	KV-Bezirk
14524120	Hohenstein-Ernstthal	1539	Hohenstein-Ernstthal	2573	Chemnitzer Land	3224	Zwickau	3151	Südsachsen	4980	KV-Bezirk
14524160	Lichtenstein/Sa.	1539	Hohenstein-Ernstthal	2573	Chemnitzer Land	3224	Zwickau	3151	Südsachsen	4980	KV-Bezirk
14524230	Oberlungwitz	1539	Hohenstein-Ernstthal	2573	Chemnitzer Land	3224	Zwickau	3151	Südsachsen	4980	KV-Bezirk
14524280	St. Egidien	1539	Hohenstein-Ernstthal	2573	Chemnitzer Land	3224	Zwickau	3151	Südsachsen	4980	KV-Bezirk
14524040	Crinitzberg	1540	Zwickau	2593	Zwickau	3224	Zwickau	3151	Südsachsen	4980	KV-Bezirk
14524050	Dennheritz	1540	Zwickau	2593	Zwickau	3224	Zwickau	3151	Südsachsen	4980	KV-Bezirk
14524090	Hartenstein	1540	Zwickau	2593	Zwickau	3224	Zwickau	3151	Südsachsen	4980	KV-Bezirk
14524100	Hartmannsdorf b. Kirchberg	1540	Zwickau	2593	Zwickau	3224	Zwickau	3151	Südsachsen	4980	KV-Bezirk
14524110	Hirschfeld	1540	Zwickau	2593	Zwickau	3224	Zwickau	3151	Südsachsen	4980	KV-Bezirk
14524130	Kirchberg	1540	Zwickau	2593	Zwickau	3224	Zwickau	3151	Südsachsen	4980	KV-Bezirk
14524150	Langenweißbach	1540	Zwickau	2593	Zwickau	3224	Zwickau	3151	Südsachsen	4980	KV-Bezirk
14524170	Lichtentanne	1540	Zwickau	2593	Zwickau	3224	Zwickau	3151	Südsachsen	4980	KV-Bezirk
14524200	Mülsen	1540	Zwickau	2593	Zwickau	3224	Zwickau	3151	Südsachsen	4980	KV-Bezirk
14524250	Reinsdorf	1540	Zwickau	2593	Zwickau	3224	Zwickau	3151	Südsachsen	4980	KV-Bezirk
14524310	Wildenfels	1540	Zwickau	2593	Zwickau	3224	Zwickau	3151	Südsachsen	4980	KV-Bezirk
14524320	Wilkau-Haßlau	1540	Zwickau	2593	Zwickau	3224	Zwickau	3151	Südsachsen	4980	KV-Bezirk
14524330	Zwickau	1540	Zwickau	2593	Zwickau	3224	Zwickau	3151	Südsachsen	4980	KV-Bezirk
14523020	Auerbach/Vogtl.	1541	Auerbach	2599	Plauen, Stadt / Vogtlandkreis	3223	Vogtlandkreis	3151	Südsachsen	4980	KV-Bezirk
14523050	Bergen	1541	Auerbach	2599	Plauen, Stadt / Vogtlandkreis	3223	Vogtlandkreis	3151	Südsachsen	4980	KV-Bezirk
14523090	Ellefeld	1541	Auerbach	2599	Plauen, Stadt / Vogtlandkreis	3223	Vogtlandkreis	3151	Südsachsen	4980	KV-Bezirk
14523120	Falkenstein/Vogtl.	1541	Auerbach	2599	Plauen, Stadt / Vogtlandkreis	3223	Vogtlandkreis	3151	Südsachsen	4980	KV-Bezirk
14523130	Höhenluftkurort Grünbach	1541	Auerbach	2599	Plauen, Stadt / Vogtlandkreis	3223	Vogtlandkreis	3151	Südsachsen	4980	KV-Bezirk
14523160	Klingenthal	1541	Auerbach	2599	Plauen, Stadt / Vogtlandkreis	3223	Vogtlandkreis	3151	Südsachsen	4980	KV-Bezirk
14523170	Lengenfeld	1541	Auerbach	2599	Plauen, Stadt / Vogtlandkreis	3223	Vogtlandkreis	3151	Südsachsen	4980	KV-Bezirk
14523245	Muldenhammer	1541	Auerbach	2599	Plauen, Stadt / Vogtlandkreis	3223	Vogtlandkreis	3151	Südsachsen	4980	KV-Bezirk
14523290	Neustadt/Vogtl.	1541	Auerbach	2599	Plauen, Stadt / Vogtlandkreis	3223	Vogtlandkreis	3151	Südsachsen	4980	KV-Bezirk
14523360	Rodewisch	1541	Auerbach	2599	Plauen, Stadt / Vogtlandkreis	3223	Vogtlandkreis	3151	Südsachsen	4980	KV-Bezirk
14523380	Steinberg	1541	Auerbach	2599	Plauen, Stadt / Vogtlandkreis	3223	Vogtlandkreis	3151	Südsachsen	4980	KV-Bezirk
14523430	Treuen	1541	Auerbach	2599	Plauen, Stadt / Vogtlandkreis	3223	Vogtlandkreis	3151	Südsachsen	4980	KV-Bezirk
14523460	Werde	1541	Auerbach	2599	Plauen, Stadt / Vogtlandkreis	3223	Vogtlandkreis	3151	Südsachsen	4980	KV-Bezirk
14523150	Heinsdorfergrund	1542	Reichenbach	2599	Plauen, Stadt / Vogtlandkreis	3223	Vogtlandkreis	3151	Südsachsen	4980	KV-Bezirk
14523190	Limbach	1542	Reichenbach	2599	Plauen, Stadt / Vogtlandkreis	3223	Vogtlandkreis	3151	Südsachsen	4980	KV-Bezirk
14523260	Netzschkau	1542	Reichenbach	2599	Plauen, Stadt / Vogtlandkreis	3223	Vogtlandkreis	3151	Südsachsen	4980	KV-Bezirk
14523280	Neumark	1542	Reichenbach	2599	Plauen, Stadt / Vogtlandkreis	3223	Vogtlandkreis	3151	Südsachsen	4980	KV-Bezirk
14523340	Reichenbach im Vogtland	1542	Reichenbach	2599	Plauen, Stadt / Vogtlandkreis	3223	Vogtlandkreis	3151	Südsachsen	4980	KV-Bezirk
14524060	Fraureuth	1543	Werdau	2593	Zwickau	3224	Zwickau	3151	Südsachsen	4980	KV-Bezirk
14524140	Langenbernsdorf	1543	Werdau	2593	Zwickau	3224	Zwickau	3151	Südsachsen	4980	KV-Bezirk
14524300	Werdau	1543	Werdau	2593	Zwickau	3224	Zwickau	3151	Südsachsen	4980	KV-Bezirk
14524030	Crimmitschau	1544	Crimmitschau	2593	Zwickau	3224	Zwickau	3151	Südsachsen	4980	KV-Bezirk
14524210	Neukirchen/Pleiße	1544	Crimmitschau	2593	Zwickau	3224	Zwickau	3151	Südsachsen	4980	KV-Bezirk
14524080	Glauchau	1545	Glauchau	2573	Chemnitzer Land	3224	Zwickau	3151	Südsachsen	4980	KV-Bezirk
14524190	Meerane	1545	Glauchau	2573	Chemnitzer Land	3224	Zwickau	3151	Südsachsen	4980	KV-Bezirk
14524240	Oberwiera	1545	Glauchau	2573	Chemnitzer Land	3224	Zwickau	3151	Südsachsen	4980	KV-Bezirk
14524260	Remse	1545	Glauchau	2573	Chemnitzer Land	3224	Zwickau	3151	Südsachsen	4980	KV-Bezirk
14524270	Schönberg	1545	Glauchau	2573	Chemnitzer Land	3224	Zwickau	3151	Südsachsen	4980	KV-Bezirk
14524290	Waldenburg	1545	Glauchau	2573	Chemnitzer Land	3224	Zwickau	3151	Südsachsen	4980	KV-Bezirk
14523100	Elsterberg	1546	Plauen	2599	Plauen, Stadt / Vogtlandkreis	3223	Vogtlandkreis	3151	Südsachsen	4980	KV-Bezirk
14523270	Neuensalz	1546	Plauen	2599	Plauen, Stadt / Vogtlandkreis	3223	Vogtlandkreis	3151	Südsachsen	4980	KV-Bezirk
14523310	Pausa/Vogtl.	1546	Plauen	2599	Plauen, Stadt / Vogtlandkreis	3223	Vogtlandkreis	3151	Südsachsen	4980	KV-Bezirk
14523320	Plauen	1546	Plauen	2599	Plauen, Stadt / Vogtlandkreis	3223	Vogtlandkreis	3151	Südsachsen	4980	KV-Bezirk
14523330	Pöhl	1546	Plauen	2599	Plauen, Stadt / Vogtlandkreis	3223	Vogtlandkreis	3151	Südsachsen	4980	KV-Bezirk

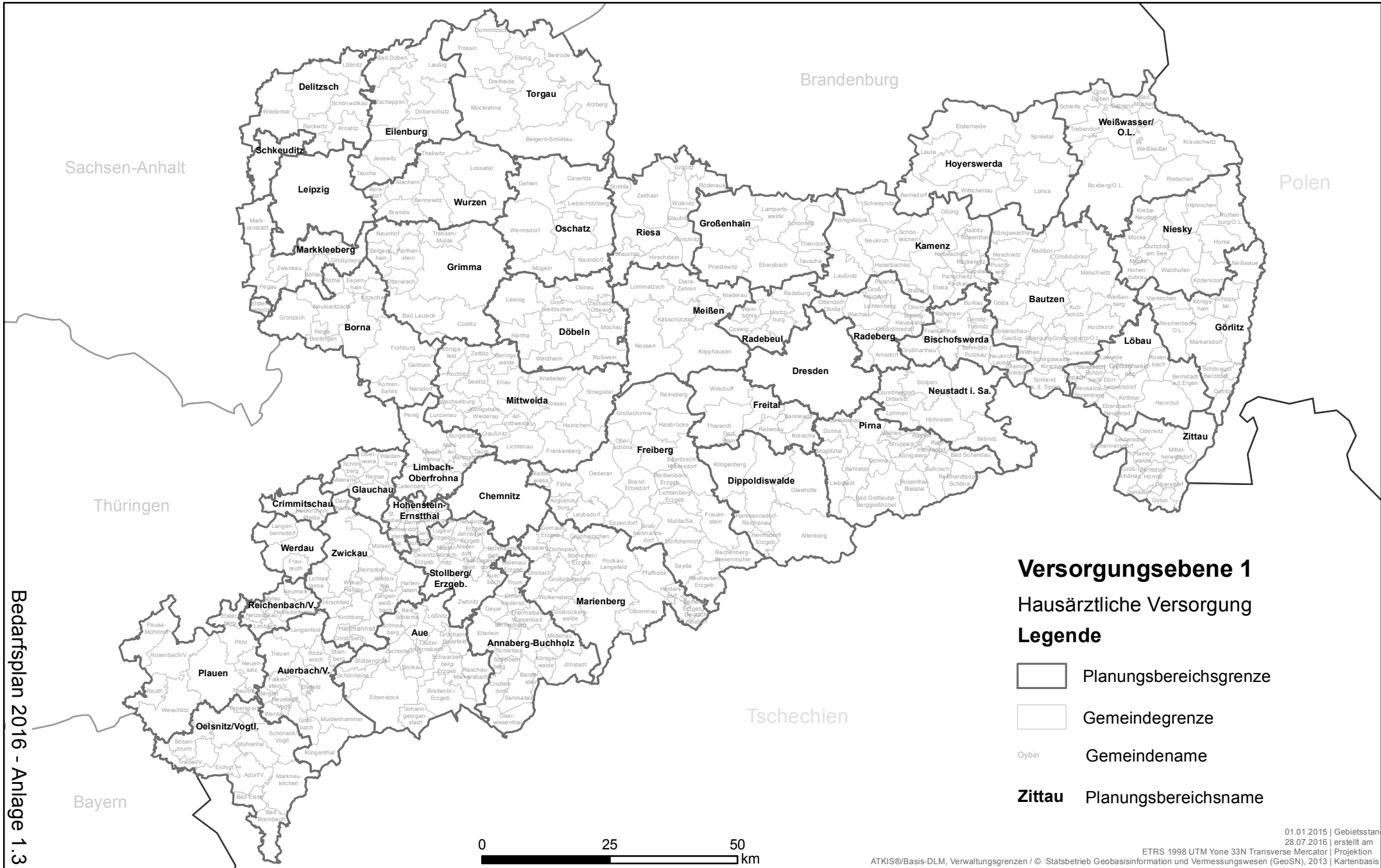
Stadt/ Gemeinde (Gebietsstand 01.01.2016)		Planungsbereich Versorgungsebene 1 (Hausärztliche Versorgung)		Planungsbereich Versorgungsebene 2 (Allgemeine fachärztliche Versorgung)		Planungsbereich Versorgungsebene 3 (Spezialisierte fachärztliche Versorgung) - für fachärztlich tätige Internisten, Radiologen -		Planungsbereich Versorgungsebene 3 (Spezialisierte fachärztliche Versorgung) - für Anästhesisten, Kinder- und Jugendpsychiater -		Planungsbereich Versorgungsebene 4 (Gesonderte fachärztliche Versorgung)	
Schlüsselnummer	Name	Schlüsselnummer	Name	Schlüsselnummer	Name	Schlüsselnummer	Name	Schlüsselnummer	Name	Schlüsselnummer	Name
14523350	Reuth	1546	Plauen	2599	Plauen, Stadt / Vogtlandkreis	3223	Vogtlandkreis	3151	Südsachsen	4980	KV-Bezirk
14523365	Rosenbach/Vogtl.	1546	Plauen	2599	Plauen, Stadt / Vogtlandkreis	3223	Vogtlandkreis	3151	Südsachsen	4980	KV-Bezirk
14523410	Theuma	1546	Plauen	2599	Plauen, Stadt / Vogtlandkreis	3223	Vogtlandkreis	3151	Südsachsen	4980	KV-Bezirk
14523450	Weischlitz	1546	Plauen	2599	Plauen, Stadt / Vogtlandkreis	3223	Vogtlandkreis	3151	Südsachsen	4980	KV-Bezirk
14523010	Adorf/Vogtl.	1547	Oelsnitz	2599	Plauen, Stadt / Vogtlandkreis	3223	Vogtlandkreis	3151	Südsachsen	4980	KV-Bezirk
14523030	Bad Brambach	1547	Oelsnitz	2599	Plauen, Stadt / Vogtlandkreis	3223	Vogtlandkreis	3151	Südsachsen	4980	KV-Bezirk
14523040	Bad Elster	1547	Oelsnitz	2599	Plauen, Stadt / Vogtlandkreis	3223	Vogtlandkreis	3151	Südsachsen	4980	KV-Bezirk
14523060	Bösenbrunn	1547	Oelsnitz	2599	Plauen, Stadt / Vogtlandkreis	3223	Vogtlandkreis	3151	Südsachsen	4980	KV-Bezirk
14523080	Eichigt	1547	Oelsnitz	2599	Plauen, Stadt / Vogtlandkreis	3223	Vogtlandkreis	3151	Südsachsen	4980	KV-Bezirk
14523200	Markneukirchen	1547	Oelsnitz	2599	Plauen, Stadt / Vogtlandkreis	3223	Vogtlandkreis	3151	Südsachsen	4980	KV-Bezirk
14523230	Mühlental	1547	Oelsnitz	2599	Plauen, Stadt / Vogtlandkreis	3223	Vogtlandkreis	3151	Südsachsen	4980	KV-Bezirk
14523300	Oelsnitz/Vogtl.	1547	Oelsnitz	2599	Plauen, Stadt / Vogtlandkreis	3223	Vogtlandkreis	3151	Südsachsen	4980	KV-Bezirk
14523370	Schöneck/Vogtl.	1547	Oelsnitz	2599	Plauen, Stadt / Vogtlandkreis	3223	Vogtlandkreis	3151	Südsachsen	4980	KV-Bezirk
14523420	Tirpersdorf	1547	Oelsnitz	2599	Plauen, Stadt / Vogtlandkreis	3223	Vogtlandkreis	3151	Südsachsen	4980	KV-Bezirk
14523440	Triebel/Vogtl.	1547	Oelsnitz	2599	Plauen, Stadt / Vogtlandkreis	3223	Vogtlandkreis	3151	Südsachsen	4980	KV-Bezirk
14626010	Bad Muskau	1601	Weißwasser	2663	Görlitz, Stadt / Niederschlesischer Oberlausitzkreis	3226	Görlitz	3162	Oberlausitz-Niederschlesien	4980	KV-Bezirk
14626060	Boxberg/O.L.	1601	Weißwasser	2663	Görlitz, Stadt / Niederschlesischer Oberlausitzkreis	3226	Görlitz	3162	Oberlausitz-Niederschlesien	4980	KV-Bezirk
14626100	Gablenz	1601	Weißwasser	2663	Görlitz, Stadt / Niederschlesischer Oberlausitzkreis	3226	Görlitz	3162	Oberlausitz-Niederschlesien	4980	KV-Bezirk
14626120	Groß Düben	1601	Weißwasser	2663	Görlitz, Stadt / Niederschlesischer Oberlausitzkreis	3226	Görlitz	3162	Oberlausitz-Niederschlesien	4980	KV-Bezirk
14626250	Krauschwitz	1601	Weißwasser	2663	Görlitz, Stadt / Niederschlesischer Oberlausitzkreis	3226	Görlitz	3162	Oberlausitz-Niederschlesien	4980	KV-Bezirk
14626460	Rietschen	1601	Weißwasser	2663	Görlitz, Stadt / Niederschlesischer Oberlausitzkreis	3226	Görlitz	3162	Oberlausitz-Niederschlesien	4980	KV-Bezirk
14626490	Schleife	1601	Weißwasser	2663	Görlitz, Stadt / Niederschlesischer Oberlausitzkreis	3226	Görlitz	3162	Oberlausitz-Niederschlesien	4980	KV-Bezirk
14626560	Trebendorf	1601	Weißwasser	2663	Görlitz, Stadt / Niederschlesischer Oberlausitzkreis	3226	Görlitz	3162	Oberlausitz-Niederschlesien	4980	KV-Bezirk
14626590	Weißkeißel	1601	Weißwasser	2663	Görlitz, Stadt / Niederschlesischer Oberlausitzkreis	3226	Görlitz	3162	Oberlausitz-Niederschlesien	4980	KV-Bezirk
14626600	Weißwasser/O.L.	1601	Weißwasser	2663	Görlitz, Stadt / Niederschlesischer Oberlausitzkreis	3226	Görlitz	3162	Oberlausitz-Niederschlesien	4980	KV-Bezirk
14626160	Hähnichen	1602	Niesky	2663	Görlitz, Stadt / Niederschlesischer Oberlausitzkreis	3226	Görlitz	3162	Oberlausitz-Niederschlesien	4980	KV-Bezirk
14626190	Höhendubrau	1602	Niesky	2663	Görlitz, Stadt / Niederschlesischer Oberlausitzkreis	3226	Görlitz	3162	Oberlausitz-Niederschlesien	4980	KV-Bezirk
14626200	Horka	1602	Niesky	2663	Görlitz, Stadt / Niederschlesischer Oberlausitzkreis	3226	Görlitz	3162	Oberlausitz-Niederschlesien	4980	KV-Bezirk
14626230	Kodersdorf	1602	Niesky	2663	Görlitz, Stadt / Niederschlesischer Oberlausitzkreis	3226	Görlitz	3162	Oberlausitz-Niederschlesien	4980	KV-Bezirk
14626260	Kreba-Neudorf	1602	Niesky	2663	Görlitz, Stadt / Niederschlesischer Oberlausitzkreis	3226	Görlitz	3162	Oberlausitz-Niederschlesien	4980	KV-Bezirk
14626320	Mücka	1602	Niesky	2663	Görlitz, Stadt / Niederschlesischer Oberlausitzkreis	3226	Görlitz	3162	Oberlausitz-Niederschlesien	4980	KV-Bezirk
14626370	Niesky	1602	Niesky	2663	Görlitz, Stadt / Niederschlesischer Oberlausitzkreis	3226	Görlitz	3162	Oberlausitz-Niederschlesien	4980	KV-Bezirk
14626440	Quitzdorf am See	1602	Niesky	2663	Görlitz, Stadt / Niederschlesischer Oberlausitzkreis	3226	Görlitz	3162	Oberlausitz-Niederschlesien	4980	KV-Bezirk
14626480	Rothenburg/O.L.	1602	Niesky	2663	Görlitz, Stadt / Niederschlesischer Oberlausitzkreis	3226	Görlitz	3162	Oberlausitz-Niederschlesien	4980	KV-Bezirk
14626580	Waldfufren	1602	Niesky	2663	Görlitz, Stadt / Niederschlesischer Oberlausitzkreis	3226	Görlitz	3162	Oberlausitz-Niederschlesien	4980	KV-Bezirk
14626110	Görlitz	1603	Görlitz	2663	Görlitz, Stadt / Niederschlesischer Oberlausitzkreis	3226	Görlitz	3162	Oberlausitz-Niederschlesien	4980	KV-Bezirk
14626240	Königshain	1603	Görlitz	2663	Görlitz, Stadt / Niederschlesischer Oberlausitzkreis	3226	Görlitz	3162	Oberlausitz-Niederschlesien	4980	KV-Bezirk
14626300	Markersdorf	1603	Görlitz	2663	Görlitz, Stadt / Niederschlesischer Oberlausitzkreis	3226	Görlitz	3162	Oberlausitz-Niederschlesien	4980	KV-Bezirk
14626330	Neißeau	1603	Görlitz	2663	Görlitz, Stadt / Niederschlesischer Oberlausitzkreis	3226	Görlitz	3162	Oberlausitz-Niederschlesien	4980	KV-Bezirk
14626420	Ostritz	1603	Görlitz	2686	Löbau-Zittau	3226	Görlitz	3162	Oberlausitz-Niederschlesien	4980	KV-Bezirk
14626450	Reichenbach/O.L.	1603	Görlitz	2663	Görlitz, Stadt / Niederschlesischer Oberlausitzkreis	3226	Görlitz	3162	Oberlausitz-Niederschlesien	4980	KV-Bezirk
14626500	Schönau-Berzdorf a. d. Eigen	1603	Görlitz	2686	Löbau-Zittau	3226	Görlitz	3162	Oberlausitz-Niederschlesien	4980	KV-Bezirk
14626520	Schöpstal	1603	Görlitz	2663	Görlitz, Stadt / Niederschlesischer Oberlausitzkreis	3226	Görlitz	3162	Oberlausitz-Niederschlesien	4980	KV-Bezirk
14626570	Vierkirchen	1603	Görlitz	2663	Görlitz, Stadt / Niederschlesischer Oberlausitzkreis	3226	Görlitz	3162	Oberlausitz-Niederschlesien	4980	KV-Bezirk
14626050	Bertsdorf-Hörnitz	1604	Zittau	2686	Löbau-Zittau	3226	Görlitz	3162	Oberlausitz-Niederschlesien	4980	KV-Bezirk
14626140	Großschönau	1604	Zittau	2686	Löbau-Zittau	3226	Görlitz	3162	Oberlausitz-Niederschlesien	4980	KV-Bezirk
14626170	Hainewalde	1604	Zittau	2686	Löbau-Zittau	3226	Görlitz	3162	Oberlausitz-Niederschlesien	4980	KV-Bezirk
14626210	Jonsdorf	1604	Zittau	2686	Löbau-Zittau	3226	Görlitz	3162	Oberlausitz-Niederschlesien	4980	KV-Bezirk
14626280	Leutersdorf	1604	Zittau	2686	Löbau-Zittau	3226	Görlitz	3162	Oberlausitz-Niederschlesien	4980	KV-Bezirk
14626310	Mittelherwigsdorf	1604	Zittau	2686	Löbau-Zittau	3226	Görlitz	3162	Oberlausitz-Niederschlesien	4980	KV-Bezirk
14626390	Oderwitz	1604	Zittau	2686	Löbau-Zittau	3226	Görlitz	3162	Oberlausitz-Niederschlesien	4980	KV-Bezirk
14626400	Obersdorf	1604	Zittau	2686	Löbau-Zittau	3226	Görlitz	3162	Oberlausitz-Niederschlesien	4980	KV-Bezirk
14626430	Oybin	1604	Zittau	2686	Löbau-Zittau	3226	Görlitz	3162	Oberlausitz-Niederschlesien	4980	KV-Bezirk
14626530	Seiffhennersdorf	1604	Zittau	2686	Löbau-Zittau	3226	Görlitz	3162	Oberlausitz-Niederschlesien	4980	KV-Bezirk
14626610	Zittau	1604	Zittau	2686	Löbau-Zittau	3226	Görlitz	3162	Oberlausitz-Niederschlesien	4980	KV-Bezirk
14626020	Beiersdorf	1605	Löbau	2686	Löbau-Zittau	3226	Görlitz	3162	Oberlausitz-Niederschlesien	4980	KV-Bezirk
14626030	Bernstadt a. d. Eigen	1605	Löbau	2686	Löbau-Zittau	3226	Görlitz	3162	Oberlausitz-Niederschlesien	4980	KV-Bezirk

Stadt/ Gemeinde (Gebietsstand 01.01.2016)		Planungsbereich Versorgungsebene 1 (Hausärztliche Versorgung)		Planungsbereich Versorgungsebene 2 (Allgemeine fachärztliche Versorgung)		Planungsbereich Versorgungsebene 3 (Spezialisierte fachärztliche Versorgung) - für fachärztlich tätige Internisten, Radiologen -		Planungsbereich Versorgungsebene 3 (Spezialisierte fachärztliche Versorgung) - für Anästhesisten, Kinder- und Jugendpsychiater -		Planungsbereich Versorgungsebene 4 (Gesonderte fachärztliche Versorgung)	
Schlüsselnummer	Name	Schlüsselnummer	Name	Schlüsselnummer	Name	Schlüsselnummer	Name	Schlüsselnummer	Name	Schlüsselnummer	Name
14626070	Dürrenhennersdorf	1605	Löbau	2686	Löbau-Zittau	3226	Görlitz	3162	Oberlausitz-Niederschlesien	4980	KV-Bezirk
14626085	Ebersbach-Neugersdorf	1605	Löbau	2686	Löbau-Zittau	3226	Görlitz	3162	Oberlausitz-Niederschlesien	4980	KV-Bezirk
14626150	Großschweidnitz	1605	Löbau	2686	Löbau-Zittau	3226	Görlitz	3162	Oberlausitz-Niederschlesien	4980	KV-Bezirk
14626180	Herrnhut	1605	Löbau	2686	Löbau-Zittau	3226	Görlitz	3162	Oberlausitz-Niederschlesien	4980	KV-Bezirk
14626245	Kottmar	1605	Löbau	2686	Löbau-Zittau	3226	Görlitz	3162	Oberlausitz-Niederschlesien	4980	KV-Bezirk
14626270	Lawalde	1605	Löbau	2686	Löbau-Zittau	3226	Görlitz	3162	Oberlausitz-Niederschlesien	4980	KV-Bezirk
14626290	Löbau	1605	Löbau	2686	Löbau-Zittau	3226	Görlitz	3162	Oberlausitz-Niederschlesien	4980	KV-Bezirk
14626350	Neusalza-Spremberg	1605	Löbau	2686	Löbau-Zittau	3226	Görlitz	3162	Oberlausitz-Niederschlesien	4980	KV-Bezirk
14626410	Oppach	1605	Löbau	2686	Löbau-Zittau	3226	Görlitz	3162	Oberlausitz-Niederschlesien	4980	KV-Bezirk
14626470	Rosenbach	1605	Löbau	2686	Löbau-Zittau	3226	Görlitz	3162	Oberlausitz-Niederschlesien	4980	KV-Bezirk
14626510	Schönbach	1605	Löbau	2686	Löbau-Zittau	3226	Görlitz	3162	Oberlausitz-Niederschlesien	4980	KV-Bezirk
14625020	Bautzen	1606	Bautzen	2672	Bautzen	3225	Bautzen	3162	Oberlausitz-Niederschlesien	4980	KV-Bezirk
14625090	Cunewalde	1606	Bautzen	2672	Bautzen	3225	Bautzen	3162	Oberlausitz-Niederschlesien	4980	KV-Bezirk
14625110	Doberschau-Gaußig	1606	Bautzen	2672	Bautzen	3225	Bautzen	3162	Oberlausitz-Niederschlesien	4980	KV-Bezirk
14625150	Göda	1606	Bautzen	2672	Bautzen	3225	Bautzen	3162	Oberlausitz-Niederschlesien	4980	KV-Bezirk
14625160	Großdubrau	1606	Bautzen	2672	Bautzen	3225	Bautzen	3162	Oberlausitz-Niederschlesien	4980	KV-Bezirk
14625190	Großpostwitz/O.L.	1606	Bautzen	2672	Bautzen	3225	Bautzen	3162	Oberlausitz-Niederschlesien	4980	KV-Bezirk
14625230	Hochkirch	1606	Bautzen	2672	Bautzen	3225	Bautzen	3162	Oberlausitz-Niederschlesien	4980	KV-Bezirk
14625280	Königswartha	1606	Bautzen	2672	Bautzen	3225	Bautzen	3162	Oberlausitz-Niederschlesien	4980	KV-Bezirk
14625290	Kubschütz	1606	Bautzen	2672	Bautzen	3225	Bautzen	3162	Oberlausitz-Niederschlesien	4980	KV-Bezirk
14625340	Malschwitz	1606	Bautzen	2672	Bautzen	3225	Bautzen	3162	Oberlausitz-Niederschlesien	4980	KV-Bezirk
14625360	Neschwitz	1606	Bautzen	2672	Bautzen	3225	Bautzen	3162	Oberlausitz-Niederschlesien	4980	KV-Bezirk
14625390	Obergurig	1606	Bautzen	2672	Bautzen	3225	Bautzen	3162	Oberlausitz-Niederschlesien	4980	KV-Bezirk
14625460	Puschwitz	1606	Bautzen	2672	Bautzen	3225	Bautzen	3162	Oberlausitz-Niederschlesien	4980	KV-Bezirk
14625490	Radibor	1606	Bautzen	2672	Bautzen	3225	Bautzen	3162	Oberlausitz-Niederschlesien	4980	KV-Bezirk
14625525	Schirgiswalde-Kirschau	1606	Bautzen	2672	Bautzen	3225	Bautzen	3162	Oberlausitz-Niederschlesien	4980	KV-Bezirk
14625560	Sohland a. d. Spree	1606	Bautzen	2672	Bautzen	3225	Bautzen	3162	Oberlausitz-Niederschlesien	4980	KV-Bezirk
14625610	Weißenberg	1606	Bautzen	2672	Bautzen	3225	Bautzen	3162	Oberlausitz-Niederschlesien	4980	KV-Bezirk
14625630	Wilthen	1606	Bautzen	2672	Bautzen	3225	Bautzen	3162	Oberlausitz-Niederschlesien	4980	KV-Bezirk
14625030	Bernsdorf	1607	Hoyerswerda	2664	Hoyerswerda, Stadt / Landkreis Kamenz	3225	Bautzen	3162	Oberlausitz-Niederschlesien	4980	KV-Bezirk
14625120	Elsterheide	1607	Hoyerswerda	2664	Hoyerswerda, Stadt / Landkreis Kamenz	3225	Bautzen	3162	Oberlausitz-Niederschlesien	4980	KV-Bezirk
14625240	Hoyerswerda	1607	Hoyerswerda	2664	Hoyerswerda, Stadt / Landkreis Kamenz	3225	Bautzen	3162	Oberlausitz-Niederschlesien	4980	KV-Bezirk
14625310	Lauta	1607	Hoyerswerda	2664	Hoyerswerda, Stadt / Landkreis Kamenz	3225	Bautzen	3162	Oberlausitz-Niederschlesien	4980	KV-Bezirk
14625330	Lohsa	1607	Hoyerswerda	2664	Hoyerswerda, Stadt / Landkreis Kamenz	3225	Bautzen	3162	Oberlausitz-Niederschlesien	4980	KV-Bezirk
14625570	Spreetal	1607	Hoyerswerda	2664	Hoyerswerda, Stadt / Landkreis Kamenz	3225	Bautzen	3162	Oberlausitz-Niederschlesien	4980	KV-Bezirk
14625640	Wittichenau	1607	Hoyerswerda	2664	Hoyerswerda, Stadt / Landkreis Kamenz	3225	Bautzen	3162	Oberlausitz-Niederschlesien	4980	KV-Bezirk
14625080	Crostwitz	1608	Kamenz	2664	Hoyerswerda, Stadt / Landkreis Kamenz	3225	Bautzen	3162	Oberlausitz-Niederschlesien	4980	KV-Bezirk
14625130	Elstra	1608	Kamenz	2664	Hoyerswerda, Stadt / Landkreis Kamenz	3225	Bautzen	3162	Oberlausitz-Niederschlesien	4980	KV-Bezirk
14625220	Haselbachtal	1608	Kamenz	2664	Hoyerswerda, Stadt / Landkreis Kamenz	3225	Bautzen	3162	Oberlausitz-Niederschlesien	4980	KV-Bezirk
14625250	Kamenz	1608	Kamenz	2664	Hoyerswerda, Stadt / Landkreis Kamenz	3225	Bautzen	3162	Oberlausitz-Niederschlesien	4980	KV-Bezirk
14625270	Königsbrück	1608	Kamenz	2664	Hoyerswerda, Stadt / Landkreis Kamenz	3225	Bautzen	3162	Oberlausitz-Niederschlesien	4980	KV-Bezirk
14625300	Laußnitz	1608	Kamenz	2664	Hoyerswerda, Stadt / Landkreis Kamenz	3225	Bautzen	3162	Oberlausitz-Niederschlesien	4980	KV-Bezirk
14625350	Nebelschütz	1608	Kamenz	2664	Hoyerswerda, Stadt / Landkreis Kamenz	3225	Bautzen	3162	Oberlausitz-Niederschlesien	4980	KV-Bezirk
14625370	Neukirch	1608	Kamenz	2664	Hoyerswerda, Stadt / Landkreis Kamenz	3225	Bautzen	3162	Oberlausitz-Niederschlesien	4980	KV-Bezirk
14625420	Oßling	1608	Kamenz	2664	Hoyerswerda, Stadt / Landkreis Kamenz	3225	Bautzen	3162	Oberlausitz-Niederschlesien	4980	KV-Bezirk
14625440	Panschwitz-Kuckau	1608	Kamenz	2664	Hoyerswerda, Stadt / Landkreis Kamenz	3225	Bautzen	3162	Oberlausitz-Niederschlesien	4980	KV-Bezirk
14625470	Räckelwitz	1608	Kamenz	2664	Hoyerswerda, Stadt / Landkreis Kamenz	3225	Bautzen	3162	Oberlausitz-Niederschlesien	4980	KV-Bezirk
14625500	Ralbitz-Rosenthal	1608	Kamenz	2664	Hoyerswerda, Stadt / Landkreis Kamenz	3225	Bautzen	3162	Oberlausitz-Niederschlesien	4980	KV-Bezirk
14625540	Schönteichen	1608	Kamenz	2664	Hoyerswerda, Stadt / Landkreis Kamenz	3225	Bautzen	3162	Oberlausitz-Niederschlesien	4980	KV-Bezirk
14625550	Schwepnitz	1608	Kamenz	2664	Hoyerswerda, Stadt / Landkreis Kamenz	3225	Bautzen	3162	Oberlausitz-Niederschlesien	4980	KV-Bezirk
14625580	Steina	1608	Kamenz	2664	Hoyerswerda, Stadt / Landkreis Kamenz	3225	Bautzen	3162	Oberlausitz-Niederschlesien	4980	KV-Bezirk
14625010	Arnsdorf	1609	Radeberg	2664	Hoyerswerda, Stadt / Landkreis Kamenz	3225	Bautzen	3162	Oberlausitz-Niederschlesien	4980	KV-Bezirk
14625050	Brettnig-Hauswalde	1609	Radeberg	2664	Hoyerswerda, Stadt / Landkreis Kamenz	3225	Bautzen	3162	Oberlausitz-Niederschlesien	4980	KV-Bezirk
14625180	Großnaundorf	1609	Radeberg	2664	Hoyerswerda, Stadt / Landkreis Kamenz	3225	Bautzen	3162	Oberlausitz-Niederschlesien	4980	KV-Bezirk
14625200	Großröhrsdorf	1609	Radeberg	2664	Hoyerswerda, Stadt / Landkreis Kamenz	3225	Bautzen	3162	Oberlausitz-Niederschlesien	4980	KV-Bezirk
14625320	Lichtenberg	1609	Radeberg	2664	Hoyerswerda, Stadt / Landkreis Kamenz	3225	Bautzen	3162	Oberlausitz-Niederschlesien	4980	KV-Bezirk
14625410	Ohorn	1609	Radeberg	2664	Hoyerswerda, Stadt / Landkreis Kamenz	3225	Bautzen	3162	Oberlausitz-Niederschlesien	4980	KV-Bezirk

Stadt/ Gemeinde (Gebietsstand 01.01.2016)		Planungsbereich Versorgungsebene 1 (Hausärztliche Versorgung)		Planungsbereich Versorgungsebene 2 (Allgemeine fachärztliche Versorgung)		Planungsbereich Versorgungsebene 3 (Spezialisierte fachärztliche Versorgung) - für fachärztlich tätige Internisten, Radiologen -		Planungsbereich Versorgungsebene 3 (Spezialisierte fachärztliche Versorgung) - für Anästhesisten, Kinder- und Jugendpsychiater -		Planungsbereich Versorgungsebene 4 (Gesonderte fachärztliche Versorgung)	
Schlüsselnummer	Name	Schlüsselnummer	Name	Schlüsselnummer	Name	Schlüsselnummer	Name	Schlüsselnummer	Name	Schlüsselnummer	Name
14625430	Ottendorf-Okrilla	1609	Radeberg	2664	Hoyerswerda, Stadt / Landkreis Kamenz	3225	Bautzen	3162	Oberlausitz-Niederschlesien	4980	KV-Bezirk
14625450	Pulsnitz	1609	Radeberg	2664	Hoyerswerda, Stadt / Landkreis Kamenz	3225	Bautzen	3162	Oberlausitz-Niederschlesien	4980	KV-Bezirk
14625480	Radeberg	1609	Radeberg	2664	Hoyerswerda, Stadt / Landkreis Kamenz	3225	Bautzen	3162	Oberlausitz-Niederschlesien	4980	KV-Bezirk
14625600	Wachau	1609	Radeberg	2664	Hoyerswerda, Stadt / Landkreis Kamenz	3225	Bautzen	3162	Oberlausitz-Niederschlesien	4980	KV-Bezirk
14612000	Dresden	1610	Dresden	2662	Dresden, Stadt	3212	Dresden, Stadt	3161	Oberes Elbtal/Osterzgebirge	4980	KV-Bezirk
14628020	Bad Gottleuba-Berggießhübel	1611	Pirna	2687	Sächsische Schweiz	3228	Sächsische Schweiz - Osterzgebirge	3161	Oberes Elbtal/Osterzgebirge	4980	KV-Bezirk
14628030	Bad Schandau	1611	Pirna	2687	Sächsische Schweiz	3228	Sächsische Schweiz - Osterzgebirge	3161	Oberes Elbtal/Osterzgebirge	4980	KV-Bezirk
14628040	Bahretal	1611	Pirna	2687	Sächsische Schweiz	3228	Sächsische Schweiz - Osterzgebirge	3161	Oberes Elbtal/Osterzgebirge	4980	KV-Bezirk
14628070	Dohma	1611	Pirna	2687	Sächsische Schweiz	3228	Sächsische Schweiz - Osterzgebirge	3161	Oberes Elbtal/Osterzgebirge	4980	KV-Bezirk
14628080	Dohna	1611	Pirna	2687	Sächsische Schweiz	3228	Sächsische Schweiz - Osterzgebirge	3161	Oberes Elbtal/Osterzgebirge	4980	KV-Bezirk
14628140	Gohrisch	1611	Pirna	2687	Sächsische Schweiz	3228	Sächsische Schweiz - Osterzgebirge	3161	Oberes Elbtal/Osterzgebirge	4980	KV-Bezirk
14628160	Heidenau	1611	Pirna	2687	Sächsische Schweiz	3228	Sächsische Schweiz - Osterzgebirge	3161	Oberes Elbtal/Osterzgebirge	4980	KV-Bezirk
14628210	Königstein/Sächs. Schw.	1611	Pirna	2687	Sächsische Schweiz	3228	Sächsische Schweiz - Osterzgebirge	3161	Oberes Elbtal/Osterzgebirge	4980	KV-Bezirk
14628310	Kurort Rathen	1611	Pirna	2687	Sächsische Schweiz	3228	Sächsische Schweiz - Osterzgebirge	3161	Oberes Elbtal/Osterzgebirge	4980	KV-Bezirk
14628230	Liebstadt	1611	Pirna	2687	Sächsische Schweiz	3228	Sächsische Schweiz - Osterzgebirge	3161	Oberes Elbtal/Osterzgebirge	4980	KV-Bezirk
14628250	Müglitztal	1611	Pirna	2687	Sächsische Schweiz	3228	Sächsische Schweiz - Osterzgebirge	3161	Oberes Elbtal/Osterzgebirge	4980	KV-Bezirk
14628270	Pirna	1611	Pirna	2687	Sächsische Schweiz	3228	Sächsische Schweiz - Osterzgebirge	3161	Oberes Elbtal/Osterzgebirge	4980	KV-Bezirk
14628320	Rathmannsdorf	1611	Pirna	2687	Sächsische Schweiz	3228	Sächsische Schweiz - Osterzgebirge	3161	Oberes Elbtal/Osterzgebirge	4980	KV-Bezirk
14628330	Reinhardtsdorf-Schöna	1611	Pirna	2687	Sächsische Schweiz	3228	Sächsische Schweiz - Osterzgebirge	3161	Oberes Elbtal/Osterzgebirge	4980	KV-Bezirk
14628340	Rosenthal-Bielatal	1611	Pirna	2687	Sächsische Schweiz	3228	Sächsische Schweiz - Osterzgebirge	3161	Oberes Elbtal/Osterzgebirge	4980	KV-Bezirk
14628370	Stadt Wehlen	1611	Pirna	2687	Sächsische Schweiz	3228	Sächsische Schweiz - Osterzgebirge	3161	Oberes Elbtal/Osterzgebirge	4980	KV-Bezirk
14628390	Struppen	1611	Pirna	2687	Sächsische Schweiz	3228	Sächsische Schweiz - Osterzgebirge	3161	Oberes Elbtal/Osterzgebirge	4980	KV-Bezirk
14628010	Altenberg	1612	Dippoldiswalde	2690	Weißeritzkreis	3228	Sächsische Schweiz - Osterzgebirge	3161	Oberes Elbtal/Osterzgebirge	4980	KV-Bezirk
14628060	Dippoldiswalde	1612	Dippoldiswalde	2690	Weißeritzkreis	3228	Sächsische Schweiz - Osterzgebirge	3161	Oberes Elbtal/Osterzgebirge	4980	KV-Bezirk
14628130	Glashütte	1612	Dippoldiswalde	2690	Weißeritzkreis	3228	Sächsische Schweiz - Osterzgebirge	3161	Oberes Elbtal/Osterzgebirge	4980	KV-Bezirk
14628150	Hartmannsdorf-Reichenau	1612	Dippoldiswalde	2690	Weißeritzkreis	3228	Sächsische Schweiz - Osterzgebirge	3161	Oberes Elbtal/Osterzgebirge	4980	KV-Bezirk
14628170	Hermesdorf/Erzgeb.	1612	Dippoldiswalde	2690	Weißeritzkreis	3228	Sächsische Schweiz - Osterzgebirge	3161	Oberes Elbtal/Osterzgebirge	4980	KV-Bezirk
14628205	Klingenberg	1612	Dippoldiswalde	2690	Weißeritzkreis	3228	Sächsische Schweiz - Osterzgebirge	3161	Oberes Elbtal/Osterzgebirge	4980	KV-Bezirk
14628050	Bannewitz	1613	Freital	2690	Weißeritzkreis	3228	Sächsische Schweiz - Osterzgebirge	3161	Oberes Elbtal/Osterzgebirge	4980	KV-Bezirk
14628090	Dorfthain	1613	Freital	2690	Weißeritzkreis	3228	Sächsische Schweiz - Osterzgebirge	3161	Oberes Elbtal/Osterzgebirge	4980	KV-Bezirk
14628110	Freital	1613	Freital	2690	Weißeritzkreis	3228	Sächsische Schweiz - Osterzgebirge	3161	Oberes Elbtal/Osterzgebirge	4980	KV-Bezirk
14628220	Kreischa	1613	Freital	2690	Weißeritzkreis	3228	Sächsische Schweiz - Osterzgebirge	3161	Oberes Elbtal/Osterzgebirge	4980	KV-Bezirk
14628300	Rabenau	1613	Freital	2690	Weißeritzkreis	3228	Sächsische Schweiz - Osterzgebirge	3161	Oberes Elbtal/Osterzgebirge	4980	KV-Bezirk
14628400	Tharandt	1613	Freital	2690	Weißeritzkreis	3228	Sächsische Schweiz - Osterzgebirge	3161	Oberes Elbtal/Osterzgebirge	4980	KV-Bezirk
14628410	Wilsdruff	1613	Freital	2690	Weißeritzkreis	3228	Sächsische Schweiz - Osterzgebirge	3161	Oberes Elbtal/Osterzgebirge	4980	KV-Bezirk
14627020	Diera-Zehren	1616	Meißen	2680	Meißen	3227	Meißen	3161	Oberes Elbtal/Osterzgebirge	4980	KV-Bezirk
14627080	Käbschütztal	1616	Meißen	2680	Meißen	3227	Meißen	3161	Oberes Elbtal/Osterzgebirge	4980	KV-Bezirk
14627100	Klipphausen	1616	Meißen	2680	Meißen	3227	Meißen	3161	Oberes Elbtal/Osterzgebirge	4980	KV-Bezirk
14627130	Lommatzsch	1616	Meißen	2680	Meißen	3227	Meißen	3161	Oberes Elbtal/Osterzgebirge	4980	KV-Bezirk
14627140	Meißen	1616	Meißen	2680	Meißen	3227	Meißen	3161	Oberes Elbtal/Osterzgebirge	4980	KV-Bezirk
14627170	Niederau	1616	Meißen	2680	Meißen	3227	Meißen	3161	Oberes Elbtal/Osterzgebirge	4980	KV-Bezirk
14627180	Nossen	1616	Meißen	2680	Meißen	3227	Meißen	3161	Oberes Elbtal/Osterzgebirge	4980	KV-Bezirk
14627030	Ebersbach	1617	Großenhain	2685	Riesa-Großenhain	3227	Meißen	3161	Oberes Elbtal/Osterzgebirge	4980	KV-Bezirk
14627060	Großenhain	1617	Großenhain	2685	Riesa-Großenhain	3227	Meißen	3161	Oberes Elbtal/Osterzgebirge	4980	KV-Bezirk
14627110	Lampertswalde	1617	Großenhain	2685	Riesa-Großenhain	3227	Meißen	3161	Oberes Elbtal/Osterzgebirge	4980	KV-Bezirk
14627200	Priestewitz	1617	Großenhain	2685	Riesa-Großenhain	3227	Meißen	3161	Oberes Elbtal/Osterzgebirge	4980	KV-Bezirk
14627250	Schönfeld	1617	Großenhain	2685	Riesa-Großenhain	3227	Meißen	3161	Oberes Elbtal/Osterzgebirge	4980	KV-Bezirk
14627290	Thiendorf	1617	Großenhain	2685	Riesa-Großenhain	3227	Meißen	3161	Oberes Elbtal/Osterzgebirge	4980	KV-Bezirk
14627040	Glaubitz	1618	Riesa	2685	Riesa-Großenhain	3227	Meißen	3161	Oberes Elbtal/Osterzgebirge	4980	KV-Bezirk
14627050	Gröditz	1618	Riesa	2685	Riesa-Großenhain	3227	Meißen	3161	Oberes Elbtal/Osterzgebirge	4980	KV-Bezirk
14627070	Hirschstein	1618	Riesa	2685	Riesa-Großenhain	3227	Meißen	3161	Oberes Elbtal/Osterzgebirge	4980	KV-Bezirk
14627190	Nünchritz	1618	Riesa	2685	Riesa-Großenhain	3227	Meißen	3161	Oberes Elbtal/Osterzgebirge	4980	KV-Bezirk
14627230	Riesa	1618	Riesa	2685	Riesa-Großenhain	3227	Meißen	3161	Oberes Elbtal/Osterzgebirge	4980	KV-Bezirk
14627240	Röderaue	1618	Riesa	2685	Riesa-Großenhain	3227	Meißen	3161	Oberes Elbtal/Osterzgebirge	4980	KV-Bezirk
14627260	Stauchitz	1618	Riesa	2685	Riesa-Großenhain	3227	Meißen	3161	Oberes Elbtal/Osterzgebirge	4980	KV-Bezirk
14627270	Strehla	1618	Riesa	2685	Riesa-Großenhain	3227	Meißen	3161	Oberes Elbtal/Osterzgebirge	4980	KV-Bezirk
14627340	Wülknitz	1618	Riesa	2685	Riesa-Großenhain	3227	Meißen	3161	Oberes Elbtal/Osterzgebirge	4980	KV-Bezirk

Stadt/ Gemeinde (Gebietsstand 01.01.2016)		Planungsbereich Versorgungsebene 1 (Hausärztliche Versorgung)		Planungsbereich Versorgungsebene 2 (Allgemeine fachärztliche Versorgung)		Planungsbereich Versorgungsebene 3 (Spezialisierte fachärztliche Versorgung) - für fachärztlich tätige Internisten, Radiologen -		Planungsbereich Versorgungsebene 3 (Spezialisierte fachärztliche Versorgung) - für Anästhesisten, Kinder- und Jugendpsychiater -		Planungsbereich Versorgungsebene 4 (Gesonderte fachärztliche Versorgung)	
Schlüsselnummer	Name	Schlüsselnummer	Name	Schlüsselnummer	Name	Schlüsselnummer	Name	Schlüsselnummer	Name	Schlüsselnummer	Name
14627360	Zeitthain	1618	Riesa	2685	Riesa-Großenhain	3227	Meißen	3161	Oberes Elbtal/Osterzgebirge	4980	KV-Bezirk
14628100	Dürröhrsdorf-Dittersbach	1697	Neustadt	2687	Sächsische Schweiz	3228	Sächsische Schweiz - Osterzgebirge	3161	Oberes Elbtal/Osterzgebirge	4980	KV-Bezirk
14628190	Hohnstein	1697	Neustadt	2687	Sächsische Schweiz	3228	Sächsische Schweiz - Osterzgebirge	3161	Oberes Elbtal/Osterzgebirge	4980	KV-Bezirk
14628240	Lohmen	1697	Neustadt	2687	Sächsische Schweiz	3228	Sächsische Schweiz - Osterzgebirge	3161	Oberes Elbtal/Osterzgebirge	4980	KV-Bezirk
14628260	Neustadt i. Sa.	1697	Neustadt	2687	Sächsische Schweiz	3228	Sächsische Schweiz - Osterzgebirge	3161	Oberes Elbtal/Osterzgebirge	4980	KV-Bezirk
14628360	Sebnitz	1697	Neustadt	2687	Sächsische Schweiz	3228	Sächsische Schweiz - Osterzgebirge	3161	Oberes Elbtal/Osterzgebirge	4980	KV-Bezirk
14628380	Stolpen	1697	Neustadt	2687	Sächsische Schweiz	3228	Sächsische Schweiz - Osterzgebirge	3161	Oberes Elbtal/Osterzgebirge	4980	KV-Bezirk
14627010	Coswig	1698	Radebeul	2680	Meißen	3227	Meißen	3161	Oberes Elbtal/Osterzgebirge	4980	KV-Bezirk
14627150	Moritzburg	1698	Radebeul	2680	Meißen	3227	Meißen	3161	Oberes Elbtal/Osterzgebirge	4980	KV-Bezirk
14627210	Radebeul	1698	Radebeul	2680	Meißen	3227	Meißen	3161	Oberes Elbtal/Osterzgebirge	4980	KV-Bezirk
14627220	Radeburg	1698	Radebeul	2680	Meißen	3227	Meißen	3161	Oberes Elbtal/Osterzgebirge	4980	KV-Bezirk
14627310	Weinböhla	1698	Radebeul	2680	Meißen	3227	Meißen	3161	Oberes Elbtal/Osterzgebirge	4980	KV-Bezirk
14625040	Bischofswerda	1699	Bischofswerda	2672	Bautzen	3225	Bautzen	3162	Oberlausitz-Niederschlesien	4980	KV-Bezirk
14625060	Burkau	1699	Bischofswerda	2672	Bautzen	3225	Bautzen	3162	Oberlausitz-Niederschlesien	4980	KV-Bezirk
14625100	Demitz-Thumitz	1699	Bischofswerda	2672	Bautzen	3225	Bautzen	3162	Oberlausitz-Niederschlesien	4980	KV-Bezirk
14625140	Frankenthal	1699	Bischofswerda	2672	Bautzen	3225	Bautzen	3162	Oberlausitz-Niederschlesien	4980	KV-Bezirk
14625170	Großharthau	1699	Bischofswerda	2672	Bautzen	3225	Bautzen	3162	Oberlausitz-Niederschlesien	4980	KV-Bezirk
14625380	Neukirch/Lausitz	1699	Bischofswerda	2672	Bautzen	3225	Bautzen	3162	Oberlausitz-Niederschlesien	4980	KV-Bezirk
14625510	Rammenau	1699	Bischofswerda	2672	Bautzen	3225	Bautzen	3162	Oberlausitz-Niederschlesien	4980	KV-Bezirk
14625530	Schmölln-Putzkau	1699	Bischofswerda	2672	Bautzen	3225	Bautzen	3162	Oberlausitz-Niederschlesien	4980	KV-Bezirk
14625590	Steinigtwolmsdorf	1699	Bischofswerda	2672	Bautzen	3225	Bautzen	3162	Oberlausitz-Niederschlesien	4980	KV-Bezirk
14730050	Caveritz	1719	Oschatz	2789	Torgau-Oschatz	3230	Nordsachsen	3171	West Sachsen	4980	KV-Bezirk
14730060	Dahlen	1719	Oschatz	2789	Torgau-Oschatz	3230	Nordsachsen	3171	West Sachsen	4980	KV-Bezirk
14730170	Liebschützberg	1719	Oschatz	2789	Torgau-Oschatz	3230	Nordsachsen	3171	West Sachsen	4980	KV-Bezirk
14730200	Mügelin	1719	Oschatz	2789	Torgau-Oschatz	3230	Nordsachsen	3171	West Sachsen	4980	KV-Bezirk
14730210	Naundorf	1719	Oschatz	2789	Torgau-Oschatz	3230	Nordsachsen	3171	West Sachsen	4980	KV-Bezirk
14730230	Oschatz	1719	Oschatz	2789	Torgau-Oschatz	3230	Nordsachsen	3171	West Sachsen	4980	KV-Bezirk
14730330	Wermisdorf	1719	Oschatz	2789	Torgau-Oschatz	3230	Nordsachsen	3171	West Sachsen	4980	KV-Bezirk
14730010	Arzberg	1720	Torgau	2789	Torgau-Oschatz	3230	Nordsachsen	3171	West Sachsen	4980	KV-Bezirk
14730030	Beilrode	1720	Torgau	2789	Torgau-Oschatz	3230	Nordsachsen	3171	West Sachsen	4980	KV-Bezirk
14730045	Belgern-Schildau	1720	Torgau	2789	Torgau-Oschatz	3230	Nordsachsen	3171	West Sachsen	4980	KV-Bezirk
14730090	Domnitzsch	1720	Torgau	2789	Torgau-Oschatz	3230	Nordsachsen	3171	West Sachsen	4980	KV-Bezirk
14730100	Dreiheide	1720	Torgau	2789	Torgau-Oschatz	3230	Nordsachsen	3171	West Sachsen	4980	KV-Bezirk
14730120	Elsnig	1720	Torgau	2789	Torgau-Oschatz	3230	Nordsachsen	3171	West Sachsen	4980	KV-Bezirk
14730190	Mockrehna	1720	Torgau	2789	Torgau-Oschatz	3230	Nordsachsen	3171	West Sachsen	4980	KV-Bezirk
14730310	Torgau	1720	Torgau	2789	Torgau-Oschatz	3230	Nordsachsen	3171	West Sachsen	4980	KV-Bezirk
14730320	Trossin	1720	Torgau	2789	Torgau-Oschatz	3230	Nordsachsen	3171	West Sachsen	4980	KV-Bezirk
14730020	Bad Dübau	1721	Eilenburg	2774	Delitzsch	3230	Nordsachsen	3171	West Sachsen	4980	KV-Bezirk
14730080	Doberschütz	1721	Eilenburg	2774	Delitzsch	3230	Nordsachsen	3171	West Sachsen	4980	KV-Bezirk
14730110	Eilenburg	1721	Eilenburg	2774	Delitzsch	3230	Nordsachsen	3171	West Sachsen	4980	KV-Bezirk
14730140	Jesewitz	1721	Eilenburg	2774	Delitzsch	3230	Nordsachsen	3171	West Sachsen	4980	KV-Bezirk
14730160	Lausig	1721	Eilenburg	2774	Delitzsch	3230	Nordsachsen	3171	West Sachsen	4980	KV-Bezirk
14730300	Taucha	1721	Eilenburg	2774	Delitzsch	3230	Nordsachsen	3171	West Sachsen	4980	KV-Bezirk
14730360	Zschepplin	1721	Eilenburg	2774	Delitzsch	3230	Nordsachsen	3171	West Sachsen	4980	KV-Bezirk
14730070	Delitzsch	1722	Delitzsch	2774	Delitzsch	3230	Nordsachsen	3171	West Sachsen	4980	KV-Bezirk
14730150	Krostitz	1722	Delitzsch	2774	Delitzsch	3230	Nordsachsen	3171	West Sachsen	4980	KV-Bezirk
14730180	Löbnitz	1722	Delitzsch	2774	Delitzsch	3230	Nordsachsen	3171	West Sachsen	4980	KV-Bezirk
14730250	Rackwitz	1722	Delitzsch	2774	Delitzsch	3230	Nordsachsen	3171	West Sachsen	4980	KV-Bezirk
14730280	Schönwölkau	1722	Delitzsch	2774	Delitzsch	3230	Nordsachsen	3171	West Sachsen	4980	KV-Bezirk
14730340	Wiedemar	1722	Delitzsch	2774	Delitzsch	3230	Nordsachsen	3171	West Sachsen	4980	KV-Bezirk
14713000	Leipzig	1724	Leipzig	2765	Leipzig, Stadt	3213	Leipzig, Stadt	3171	West Sachsen	4980	KV-Bezirk
14729050	Borna	1726	Borna	2779	Leipziger Land	3229	Leipzig	3171	West Sachsen	4980	KV-Bezirk
14729100	Elstertrebnitz	1726	Borna	2779	Leipziger Land	3229	Leipzig	3171	West Sachsen	4980	KV-Bezirk
14729140	Frohburg	1726	Borna	2779	Leipziger Land	3229	Leipzig	3171	West Sachsen	4980	KV-Bezirk
14729150	Geithain	1726	Borna	2779	Leipziger Land	3229	Leipzig	3171	West Sachsen	4980	KV-Bezirk
14729170	Groitzsch	1726	Borna	2779	Leipziger Land	3229	Leipzig	3171	West Sachsen	4980	KV-Bezirk
14729220	Kitzsch	1726	Borna	2779	Leipziger Land	3229	Leipzig	3171	West Sachsen	4980	KV-Bezirk

Stadt/ Gemeinde (Gebietsstand 01.01.2016)		Planungsbereich Versorgungsebene 1 (Hausärztliche Versorgung)		Planungsbereich Versorgungsebene 2 (Allgemeine fachärztliche Versorgung)		Planungsbereich Versorgungsebene 3 (Spezialisierte fachärztliche Versorgung) - für fachärztlich tätige Internisten, Radiologen -		Planungsbereich Versorgungsebene 3 (Spezialisierte fachärztliche Versorgung) - für Anästhesisten, Kinder- und Jugendpsychiater -		Planungsbereich Versorgungsebene 4 (Gesonderte fachärztliche Versorgung)	
Schlüsselnummer	Name	Schlüsselnummer	Name	Schlüsselnummer	Name	Schlüsselnummer	Name	Schlüsselnummer	Name	Schlüsselnummer	Name
14729230	Kohren-Sahlis	1726	Borna	2779	Leipziger Land	3229	Leipzig	3171	West Sachsen	4980	KV-Bezirk
14729290	Narsdorf	1726	Borna	2779	Leipziger Land	3229	Leipzig	3171	West Sachsen	4980	KV-Bezirk
14729320	Neukieritzsch	1726	Borna	2779	Leipziger Land	3229	Leipzig	3171	West Sachsen	4980	KV-Bezirk
14729360	Regis-Breitlingen	1726	Borna	2779	Leipziger Land	3229	Leipzig	3171	West Sachsen	4980	KV-Bezirk
14729370	Rötha	1726	Borna	2779	Leipziger Land	3229	Leipzig	3171	West Sachsen	4980	KV-Bezirk
14729010	Bad Lausick	1727	Grimma	2783	Muldentalkreis	3229	Leipzig	3171	West Sachsen	4980	KV-Bezirk
14729020	Belgershain	1727	Grimma	2783	Muldentalkreis	3229	Leipzig	3171	West Sachsen	4980	KV-Bezirk
14729080	Colditz	1727	Grimma	2783	Muldentalkreis	3229	Leipzig	3171	West Sachsen	4980	KV-Bezirk
14729160	Grimma	1727	Grimma	2783	Muldentalkreis	3229	Leipzig	3171	West Sachsen	4980	KV-Bezirk
14729300	Naunhof	1727	Grimma	2783	Muldentalkreis	3229	Leipzig	3171	West Sachsen	4980	KV-Bezirk
14729330	Otterwisch	1727	Grimma	2783	Muldentalkreis	3229	Leipzig	3171	West Sachsen	4980	KV-Bezirk
14729340	Parthenstein	1727	Grimma	2783	Muldentalkreis	3229	Leipzig	3171	West Sachsen	4980	KV-Bezirk
14729400	Trebsen/Mulde	1727	Grimma	2783	Muldentalkreis	3229	Leipzig	3171	West Sachsen	4980	KV-Bezirk
14729030	Bennewitz	1728	Wurzen	2783	Muldentalkreis	3229	Leipzig	3171	West Sachsen	4980	KV-Bezirk
14729060	Borsdorf	1728	Wurzen	2783	Muldentalkreis	3229	Leipzig	3171	West Sachsen	4980	KV-Bezirk
14729070	Brandis	1728	Wurzen	2783	Muldentalkreis	3229	Leipzig	3171	West Sachsen	4980	KV-Bezirk
14729245	Lossatal	1728	Wurzen	2783	Muldentalkreis	3229	Leipzig	3171	West Sachsen	4980	KV-Bezirk
14729250	Machern	1728	Wurzen	2783	Muldentalkreis	3229	Leipzig	3171	West Sachsen	4980	KV-Bezirk
14729380	Thalwitz	1728	Wurzen	2783	Muldentalkreis	3229	Leipzig	3171	West Sachsen	4980	KV-Bezirk
14729410	Wurzen	1728	Wurzen	2783	Muldentalkreis	3229	Leipzig	3171	West Sachsen	4980	KV-Bezirk
14729040	Böhlen	1795	Markkleeberg	2779	Leipziger Land	3229	Leipzig	3171	West Sachsen	4980	KV-Bezirk
14729190	Großpösna	1795	Markkleeberg	2779	Leipziger Land	3229	Leipzig	3171	West Sachsen	4980	KV-Bezirk
14729260	Markkleeberg	1795	Markkleeberg	2779	Leipziger Land	3229	Leipzig	3171	West Sachsen	4980	KV-Bezirk
14729270	Markranstädt	1795	Markkleeberg	2779	Leipziger Land	3229	Leipzig	3171	West Sachsen	4980	KV-Bezirk
14729350	Pegau	1795	Markkleeberg	2779	Leipziger Land	3229	Leipzig	3171	West Sachsen	4980	KV-Bezirk
14729430	Zwenkau	1795	Markkleeberg	2779	Leipziger Land	3229	Leipzig	3171	West Sachsen	4980	KV-Bezirk
14730270	Schkeuditz	1796	Schkeuditz	2774	Delitzsch	3230	Nordsachsen	3171	West Sachsen	4980	KV-Bezirk



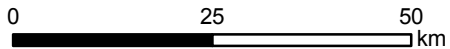
Bedarfsplan 2016 - Anlage 1.3

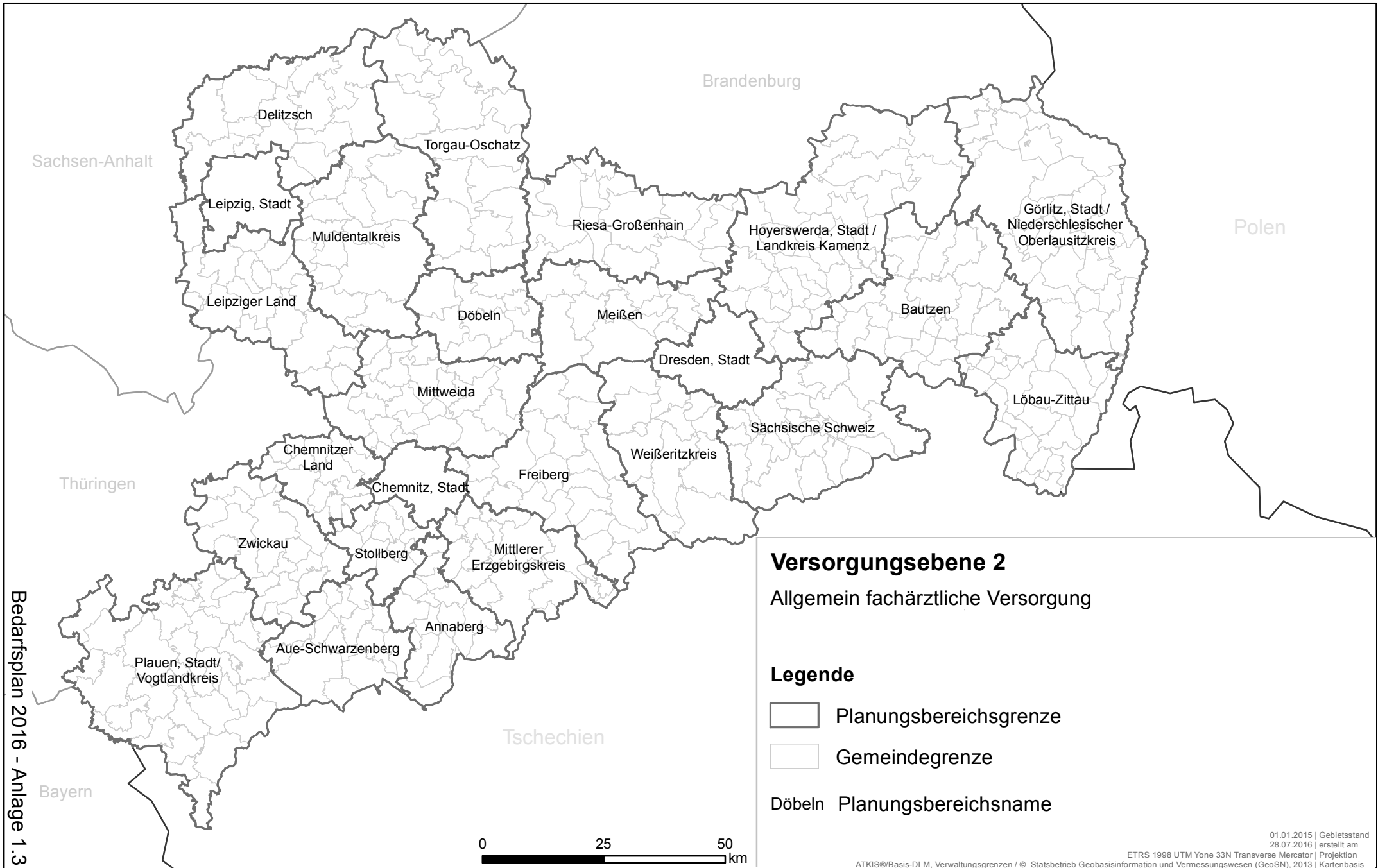
Versorgungsebene 1

Hausärztliche Versorgung

Legende

- Planungsbereichsgrenze
- Gemeindegrenze
- Oybin Gemeindegrenze
- Oybin Gemeindegrenze
- Zittau** Planungsbereichsname



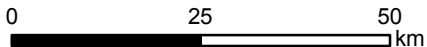


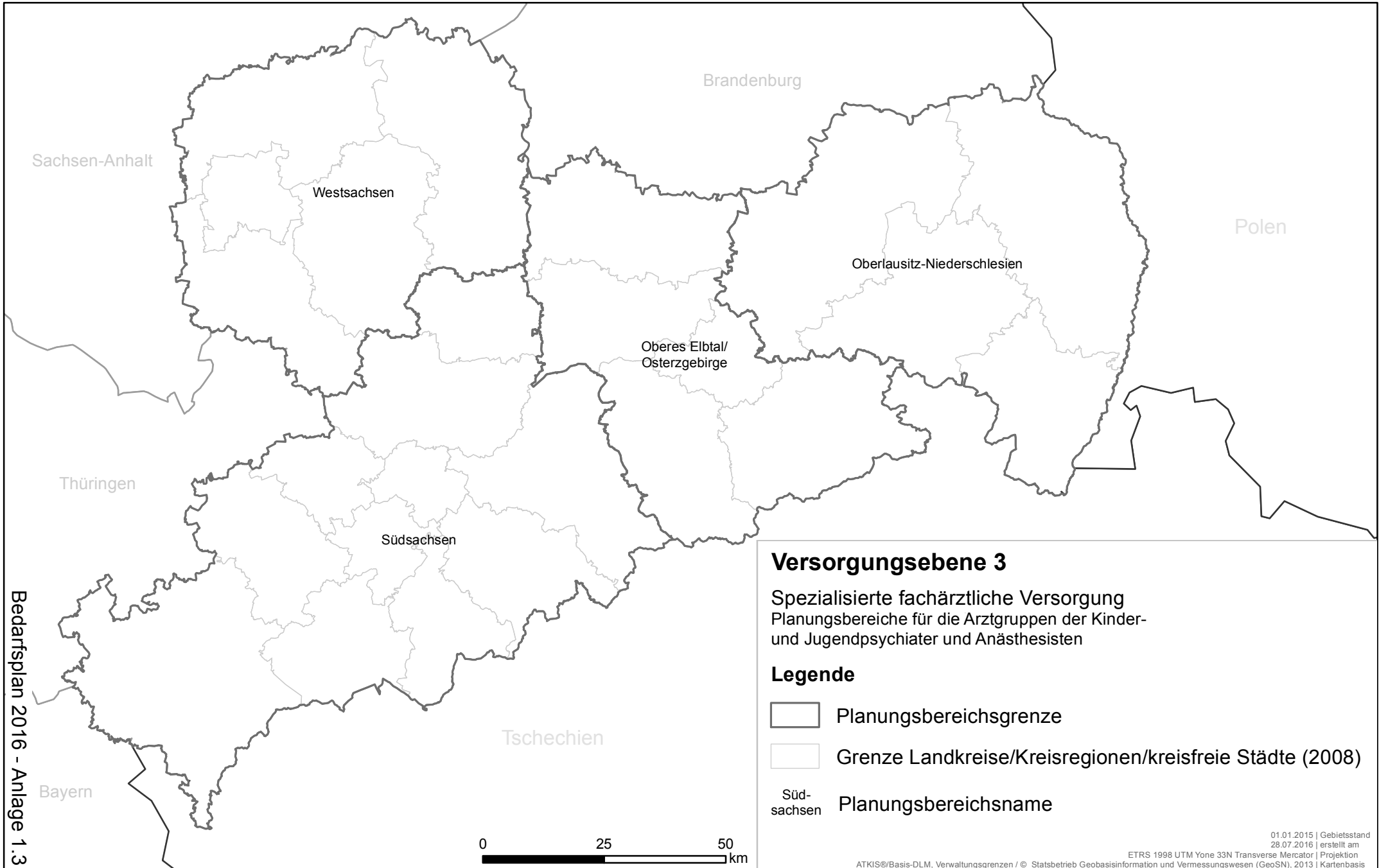
Versorgungsebene 2

Allgemein fachärztliche Versorgung

Legende

- Planungsbereichsgrenze
- Gemeindegrenze
- Döbeln Planungsbereichsname





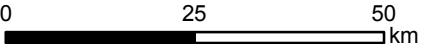
Bedarfsplan 2016 - Anlage 1.3

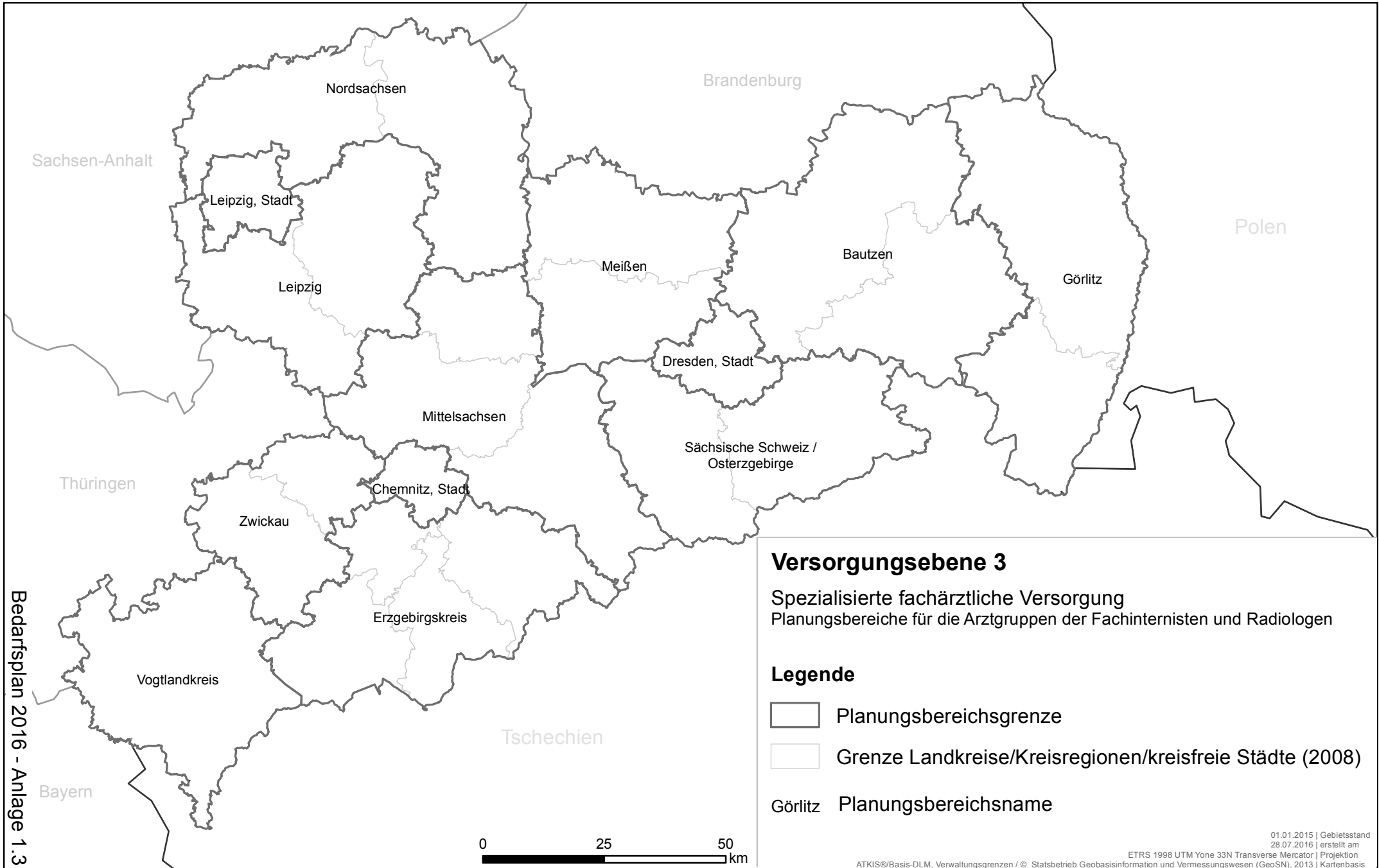
Versorgungsebene 3

Spezialisierte fachärztliche Versorgung
Planungsbereiche für die Arztgruppen der Kinder- und Jugendpsychiater und Anästhesisten

Legende

- Planungsbereichsgrenze
- Grenze Landkreise/Kreisregionen/kreisfreie Städte (2008)
- Süd-
sachsen Planungsbereichsname





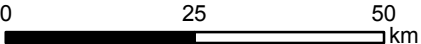
Bedarfsplan 2016 - Anlage 1.3

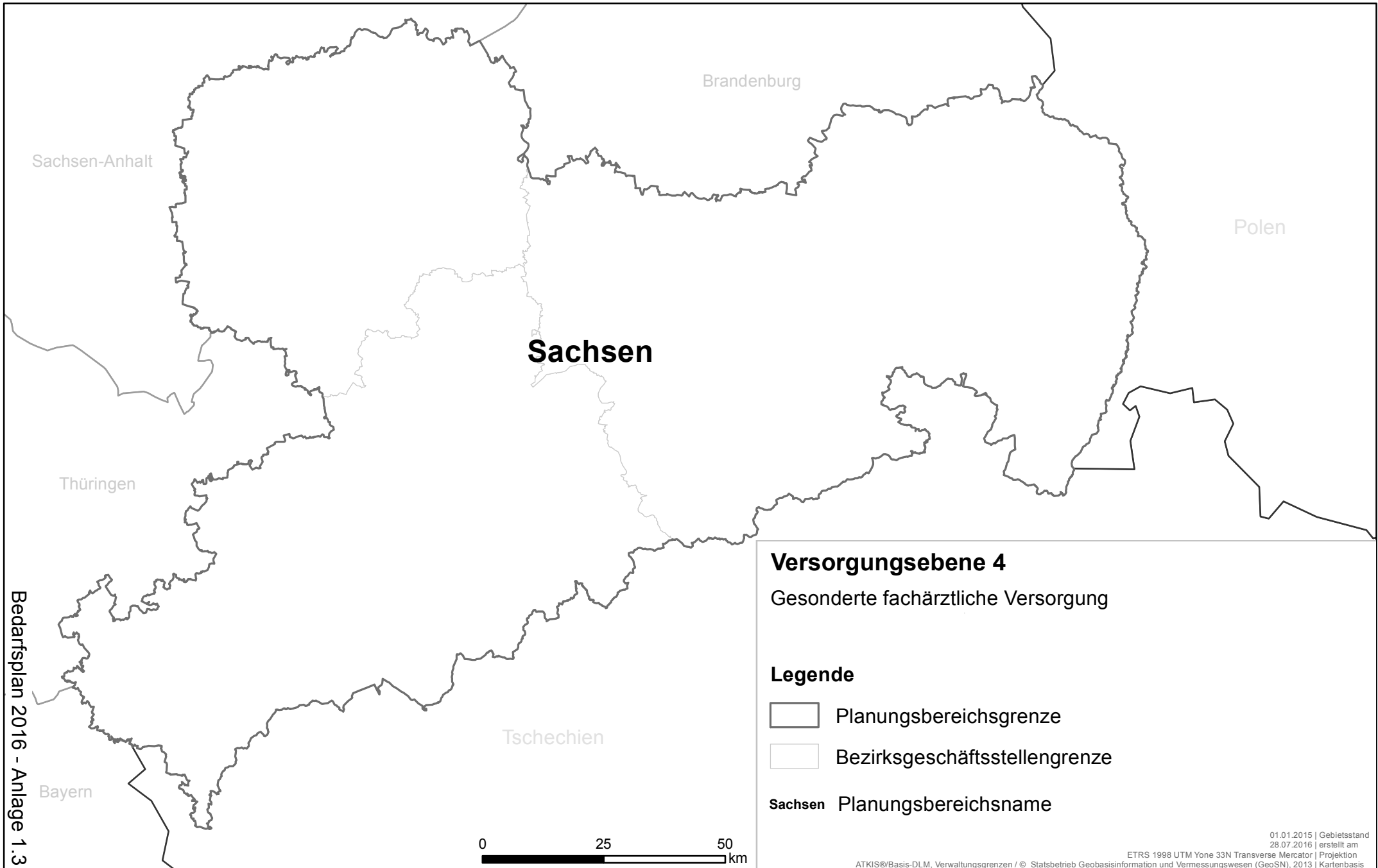
Versorgungsebene 3

Spezialisierte fachärztliche Versorgung
Planungsbereiche für die Arztgruppen der Fachinternisten und Radiologen

Legende

- Planungsbereichsgrenze
- Grenze Landkreise/Kreisregionen/kreisfreie Städte (2008)
- Görlitz Planungsbereichsname







Anlage 2 Übersicht der Abweichungen

Anlage 2.1 Abweichungen in der Versorgungsebene 1 – Hausärztliche Versorgung

Anlage 2.1.1 Abweichende Planungsbereiche durch stadtgrenzenscharfe Betrachtung der kreisfreien Städte Dresden, Leipzig und Chemnitz

Mittelbereich	Kreisfreie Stadt	Städte/Gemeinden (Gebietsstand 01.01.2016) werden abweichend vom BBSR den angrenzenden Mittelbereichen zugeordnet*
Dresden	Dresden	Bannewitz
		Kreischa
		Moritzburg
		Ottendorf-Okrilla
		Radeburg
Leipzig	Leipzig	Böhlen
		Borsdorf
		Brandis
		Großpösna
		Krostitz
		Machern
		Markranstädt
		Rackwitz
		Schönwölkau
		Taucha
		Zwenkau
Chemnitz	Chemnitz	Amtsberg
		Auerbach
		Augustusburg
		Burgstädt
		Burkhardtsdorf
		Flöha
		Gornau/Erzgeb.
		Gornsdorf
		Hartmannsdorf
		Jahnsdorf/Erzgeb.
		Lichtenau
		Mühlau
		Neukirchen/Erzgeb.
		Niederwiesa
Taura		
Zschopau		

* siehe Anlage 2.1.4



Anlage 2 Übersicht der Abweichungen

Anlage 2.1 Abweichungen in der Versorgungsebene 1 – Hausärztliche Versorgung

Anlage 2.1.2 Abweichende Planungsbereiche durch Trennung von großflächigen Mittelbereichen

Stadt/ Gemeinde (Gebietsstand 01.01.2016)	Mittelbereich	Zuordnung Planungsbereich	
Bautzen	Bautzen	Bautzen	
Cunewalde			
Doberschau-Gaußig			
Göda			
Großdubrau			
Großpostwitz/O.L.			
Hochkirch			
Königswartha			
Kubschütz			
Malschwitz			
Neschwitz			
Obergurig			
Puschwitz			
Radibor			
Schirgiswalde-Kirschau			
Sohland a. d. Spree			
Weißenberg			
Wilthen			
Bischofswerda			Bischofswerda
Burkau			
Demitz-Thumitz			
Neukirch/Lausitz			
Rammenau			
Schmölln-Putzkau			
Steinigtwolmsdorf			
Dürrröhrsdorf-Dittersbach	Neustadt i. Sa.		
Hohnstein			
Lohmen			
Neustadt i. Sa.			
Sebnitz			
Stolpen			
Bad Gottleuba-Berggießhübel		Pirna	
Bad Schandau			
Bahretal			
Dohma			
Dohna			
Gohrisch			
Heidenau			
Königstein/Sächs. Schw.			
Kurort Rathen			
Liebstadt			
Müglitztal			
Pirna			
Rathmannsdorf			
Reinhardtsdorf-Schöna			
Rosenthal-Bielatal			
Stadt Wehlen			
Struppen			



Anlage 2 Übersicht der Abweichungen

Anlage 2.1 Abweichungen in der Versorgungsebene 1 – Hausärztliche Versorgung

Anlage 2.1.3 Abweichende Planungsbereiche durch Zusammenfassen von
Mittelbereichen

Stadt/ Gemeinde (Gebietsstand 01.01.2016)	Mittelbereich	Zuordnung Planungsbereich
Radebeul	Radebeul	Radebeul
Coswig	Coswig	
Weinböhla		



Anlage 2 Übersicht der Abweichungen

Anlage 2.1 Abweichungen in der Versorgungsebene 1 – Hausärztliche Versorgung

Anlage 2.1.4 Abweichende Planungsbereiche durch abweichende kommunale Zuordnung

Stadt/ Gemeinde (Gebietsstand 01.01.2016)	Mittelbereich	Zuordnung Planungsbereich
Augustusburg	Chemnitz	Freiberg
Flöha		
Niederwiesa		
Burgstädt		Limbach-Oberfrohna
Hartmannsdorf		
Mühlau		
Taura		
Amtsberg		Marienberg
Gornau/Erzgeb.		
Zschopau		
Lichtenau		Mittweida
Auerbach		Stollberg
Burkhardtsdorf		
Gornsdorf		
Jahnsdorf/ Erzgeb.		
Neukirchen/ Erzgeb.		
Elterlein	Stollberg	Annaberg
Hohndorf	Hohnstein-Ernstthal	Stollberg
Neuensalz	Auerbach	Plauen
Theuma	Oelsnitz	Plauen
Bergen	Oelsnitz	Auerbach
Werda	Oelsnitz	Auerbach
Dennheritz	Crimmitschau	Zwickau
Bannewitz	Dresden	Freital
Kreischa		
Ottendorf-Okrilla		
Moritzburg		
Radeburg		Radeberg
Horka	Görlitz	Niesky
Kodersdorf		
Großnaundorf	Kamenz	Radeberg
Lichtenberg		
Ohorn		
Pulsnitz		
Frankenthal	Radeberg	Bischofswerda
Großharthau		
Kreba-Neudorf	Weißwasser	Niesky
Schönau-Berzdorf	Löbau	Görlitz
Pegau	Borna	Markkleeberg
Krostitz	Leipzig	Delitzsch
Rackwitz		
Schönwölkau		
Taucha		Eilenburg
Böhlen		Markkleeberg
Großpösna		
Markranstädt		
Zwenkau		
Borsdorf		Wurzen
Brandis		
Machern		



Anlage 2 Übersicht der Abweichungen

Anlage 2.2 Abweichungen in der Versorgungsebene 2
– Allgemeine fachärztliche Versorgung

Anlage 2.2.1 Abweichende Planungsbereiche und Typisierung

Landkreis/ kreisfreie Stadt	Kreistyp gem. Anlage 3.2 BP-RL		Planungsbereich	Typisierung gem. Anlage 6 BP-RL	
	Typ	Versorgungsfunktion		Typ	Versorgungsfunktion
Chemnitz, Stadt	1	Stark Mitversorgend	Chemnitz, Stadt	1	Stark Mitversorgend
Erzgebirgskreis	4	Mitversorgt	Annaberg	4	Mitversorgt
			Aue-Schwarzenberg	5	Eigenversorgung
			Mittlerer Erzgebirgskreis	4	Mitversorgt
			Stollberg	4	Mitversorgt
Landkreis Mittelsachsen	4	Mitversorgt	Döbeln	4	Mitversorgt
			Freiberg	5	Eigenversorgung
			Mittweida	4	Mitversorgt
Vogtlandkreis	5	Eigenversorgung	Plauen Stadt / Vogtlandkreis	5	Eigenversorgung
Landkreis Zwickau	5	Eigenversorgung	Chemnitzer Land	4	Mitversorgt
			Zwickau	5	Eigenversorgung
Dresden, Stadt	1	Stark Mitversorgend	Dresden, Stadt	1	Stark Mitversorgend
Landkreis Bautzen	5	Eigenversorgung	Bautzen	5	Eigenversorgung
			Hoyerswerda, Stadt / Landkreis Kamenz	4	Mitversorgt
Landkreis Görlitz	5	Eigenversorgung	Görlitz, Stadt / Niederschlesischer Oberlausitzkreis	5	Eigenversorgung
			Löbau-Zittau	5	Eigenversorgung
Landkreis Meißen	4	Mitversorgt	Meißen	2	Dual-Versorgung
			Riesa-Großenhain	4	Mitversorgt
Landkreis Sächsische Schweiz - Osterzgebirge	4	Mitversorgt	Sächsische Schweiz	4	Mitversorgt
			Weißeritzkreis	4	Mitversorgt
Leipzig, Stadt	1	Stark Mitversorgend	Leipzig, Stadt	1	Stark Mitversorgend
Landkreis Leipzig	4	Mitversorgt	Leipziger Land	4	Mitversorgt
			Muldentalkreis	4	Mitversorgt
Landkreis Nordsachsen	4	Mitversorgt	Delitzsch	4	Mitversorgt
			Torgau-Oschatz	4	Mitversorgt



Anlage 2 Übersicht der Abweichungen

Anlage 2.3 Abweichungen in der Versorgungsebene 3
– Spezialisierte fachärztliche Versorgung

Anlage 2.3.1 Abweichende Planungsbereiche

Raumordnungsregionen (Planungsbereich der Anästhesisten, Kinder- und Jugendpsychiater)	Kreisfreie Städte / Landkreise (Planungsbereich der fachärztlich tätigen Internisten, Radiologen)
Oberes Elbtal/Osterzgebirge	Dresden, Stadt
	Sächsische Schweiz-Osterzgebirge
	Meißen
Oberlausitz-Niederschlesien	Bautzen
	Görlitz
Südsachsen	Chemnitz, Stadt
	Mittelsachsen
	Erzgebirgskreis
	Zwickau
	Vogtlandkreis
Westsachsen	Leipzig, Stadt
	Nordsachsen
	Leipzig